

TYTUŁY PRAWNE DO NIERUCHOMOŚCI		Egz. 1
Jednostka projektowa:	 SANESKA Sp. z o.o. ul. Skarżyńskiego 14C/7 80-463 Gdańsk tel. kom.: 514 193 622; e-mail: biuro@saneska.pl	
Nazwa zamówienia:	Budowa sieci elektroenergetycznej kablowej nn-0,4kV dla zasilania budynku mieszkalnego wielorodzinnego w m. Gdańsk przy ul. Stępkarskiej	
Inwestor:	 ENERGA-OPERATOR S.A. ul. Marynarki Polskiej 130, 80-557 Gdańsk	
Podmiot Przyłączany	Działka nr 214/8 obręb 0081	
Identyfikator jednostki ewidencyjnej, obręb, działki	Identyfikator: 226101_1; M. Gdańsk: działki nr 223/14, 224/2, 224/3, 214/10, 214/7, 214/8 obręb 0081	
Projektował:	Mariusz Łopatyński upr.bud.: POM/0183/PWBE/19 specjalność instalacyjna w zakresie sieci, instalacji i urządzeń elektr. i elektroenerget.	
Sprawdził	Marcin Szczęsny, upr.bud.: POM/0191/POOE/14, specjalność instalacyjna w zakresie sieci, instalacji i urządzeń elektr. i elektroenerget.	
Branża:	Elektryczna	
Data opracowania	Czerwiec 2025r.	
Nr Energa-Operator S.A.	OBI/31/2501326	

RE: 3MMN Tabela nieruchomości dotyczy nr OBI/31/2501326

Od Wojnowski Adam <Adam.Wojnowski@energa-operator.pl>

Data Pt, 31 Paź 2025 11:32

Do biuro@saneska.pl <biuro@saneska.pl>

Dzień dobry.

Akceptuję, proszę o uzgodnienie tabeli praw własnościowych.

Uwaga !!!

Proszę o zawarcie informacji o konieczności przejęcia gwarancji w dokumentacji projektowej oraz tabeli praw własnościowych.

Pozdrawiam

Adam Wojnowski
Inż.Wiod.ds.Przygotowania Inwestycji
Wydział Zarządzania Inwestycjami

T +48585279629, M +48723544355
adam.wojnowski@energa-operator.pl



Energa-Operator S.A. Oddział w Gdańsku
80-557 Gdańsk, ul. Marynarki Polskiej 130
energa-operator.pl

Sąd Rejonowy Gdańsk-Północ, VII Wydział Gospodarczy
Krajowego Rejestru Sądowego, KRS 0000033455, NIP: 583-000-11-90,
Regon 190275904-00036, Kapitał zakładowy: 1 356 110 400 zł

From: biuro@saneska.pl <biuro@saneska.pl>
Sent: Wednesday, October 29, 2025 5:36 PM
To: Wojnowski Adam <Adam.Wojnowski@energa-operator.pl>
Subject: 3MMN Tabela nieruchomości dotyczy nr OBI/31/2501326

Dzień dobry Panie Adamie

Pan Przemysław Różyński w Wydziału Nieruchomości poprosił mnie o uzyskanie Pańskiej zgody na przejęcie gwarancji przez EOP. W związku z powyższym proszę o potwierdzenie, że w imieniu Energa-Operator S.A. jest zgoda na przejęcie gwarancji zgodnie z uzgodnieniem i decyzją GZDiZ nr GZDiZ.ZD.6320.802.3.2025.PZ.8780.9353, przejęcie gwarancji będzie procedowane przez wykonawcę Energa-Operator S.A.

Gdański Zarząd Dróg i Zieleni wyraził zgodę na prowadzenie prac przez Energę, pod warunkiem przejęcia gwarancji w obszarze prowadzonych robót budowlanych. Szczegóły uzgodnienia oraz decyzji Gdański Zarząd Dróg i Zieleni w załączeniu. Korespondencja od Pana Różyńskiego poniżej.

Pozdrawiam
Mariusz Łopatyński

Telefon: 514 193 622



SANESKA Sp. z o.o.
ul. Akacjowa 18, 14-241 Ząbrowo
REGON: 527567150
NIP: 7441835795
KRS: 0001078153
M: biuro@saneska.pl
W: www.saneska.pl

Od: Różyński Przemysław <Przemyslaw.Rozynski@energa-operator.pl>

Wysłane: środa, 29 października 2025 14:00

Do: biuro@saneska.pl <biuro@saneska.pl>

Temat: RE: 3MMN Tabela nieruchomości dotyczyć nr OBI/31/2501326

Dzień dobry,

Poniżej przesyłam uwagi:

1. Brak załączonej zgody Pana Adama Wojnowskiego z uwagi na koordynację i przejęcie gwarancji
2. Brak pozyskania tytułu prawnego dla działek 223/14, 224/2

Pozdrawiam

Przemysław Różyński
Spec.Wiod.ds.Nieruchomości Energetycz.
Wydział Nieruchomości Energetycznych

T 587681182, M 885858187
przemyslaw.rozynski@energa-operator.pl



Energa-Operator S.A. Oddział w Gdańsku
80-557 Gdańsk, ul. Marynarki Polskiej 130
energa-operator.pl

Sąd Rejonowy Gdańsk-Północ, VII Wydział Gospodarczy
Krajowego Rejestru Sądowego, KRS 0000033455, NIP: 583-000-11-90,
Regon 190275904-00036, Kapitał zakładowy: 1 356 110 400 zł

Niniejsza wiadomość wraz z załącznikami zawiera informacje poufne, chronione w Energa-Operator S.A., które mogą być przetwarzane jedynie za jej zgodą lub na podstawie umowy o zachowaniu

Gdańsk, 20.11.2025r.

Bamit Sp. z o.o.
ul. Powstańców Warszawskich 57
80-165 Gdańsk

INFORMACJA O PLANOWANYCH ROBOTACH BUDOWLANYCH

Energa Operator S.A. ul. Marynarki Polskiej 130, 80-557 Gdańsk

w imieniu której działa

SANESKA Sp. z o. o., ul. Jaśkowa Dolina 15/18, 80-252 Gdańsk

w związku realizacją dokumentacji projektowej dla inwestycji pn:

**„Budowa sieci elektroenergetycznej kablowej nn-0,4kV dla zasilania budynku
mieszkalnego wielorodzinnego w m. Gdańsk przy ul. Stępkarskiej”**

Informujemy, że przygotowujemy opracowanie projektu budowy sieci elektroenergetycznej kablowej nn-0,4kV dla zasilania budynku mieszkalnego wielorodzinnego w m. Gdańsk przy ul. Stępkarskiej na podstawie warunków przyłączenia nr P/24/075908 z dnia 19.11.2024r.

Planowane prace będą polegały na wyprowadzeniu projektowanej linii kablowej typu YAKXS 4x240mm² z istniejącej stacji transformatorowej SN/nn nr T317508 CHLEBOVA APARTAMENTY, a z której zasilany będzie podmiot przyłączany na podstawie wydanych warunków jak wyżej.

Na powyższej nieruchomości zawarta jest notarialna służebność przesyłu Rep A nr 4079/2019 z dnia 10.12.2019r. dla działek nr 224/2 oraz 224/14 obręb 81 na rzecz Energa-Operator S.A. zawarta przed notariuszem Panem Mirosławem Mroczkowskim.

O dokładnym terminie przedmiotowych robót budowlanych zostaną Państwo poinformowani przez wykonawcę tych robót z 7-dniowym wyprzedzeniem.

Mariusz Łopatyński, tel. kom. 514-193-622, e-mail. biuro@saneska.pl

BAMIT sp z o.o.
ul. Powstańców Warszawskich 57
80-165 Gdańsk
NIP 584-74-34-087


Pozdrawiam Mariusz Łopatyński

Załączniki:

1. Projekt zagospodarowania terenu

KSIĄŻKA NADAWCZA

Imię i nazwisko (nazwa) oraz adres nadawcy: SANESKA Sp z o.o. ul. Jaśkowa Dolina 16/18 80-252 Gdańsk

Utworzył: Mariusz Łopatyński
Nazwa zbioru: 2025-10-06/1

Urząd nadania:
UP Gdańsk 6

Przesyłka polecona krajowa

Lp.	ADRESAT <small>(imię i nazwisko lub nazwa)</small>	Miejsce doręczenia	Kwota zadekl. wartości		Masa		Numer nadawczy Data nadania	Uwagi	Opłata		Kwota pobrania		Opis przesyłki*
			zł	gr	kg	g			zł	gr	zł	gr	
1	2	3	4		5		6	7	8		9		10
1	RentPlanet - Chlebowa Apartamenty	Stępkarska 7 80-859 Gdańsk			0	350	00559007730203889185 2025-10-07 12:18:26	R.P.L.S	7	80			info roboty budowlane ul. Stępkarska
RAZEM:			0	00	0	350			7	80	0	00	

Spis treści

1. Wykaz właścicieli nieruchomości	3
2. Wypisy z rejestru gruntów	4
3. Tabela z wykazem tytułów prawnych	28
4. Uzgodnienie Energa-Operator S.A.....	29
5. Tytuły prawne do nieruchomości	30
DZIAŁ III KSIĘGI WIECZYSTE – DZIAŁKA 223/14, 224/2	140
DZIAŁ III KSIĘGI WIECZYSTE – DZIAŁKA 224/3	205
DZIAŁ III KSIĘGI WIECZYSTE – DZIAŁKA 214/10	206
DZIAŁ III KSIĘGI WIECZYSTE – DZIAŁKA 214/7	211
DZIAŁ III KSIĘGI WIECZYSTE – DZIAŁKA 214/8	226

1. Wykaz właścicieli nieruchomości

Wykaz właścicieli nieruchomości														
Lp	Nr działki	Obręb	Udział	Właściciel	Kod pocztowy	Miasto	Ulica	Nr	Użytkownik wieczysty i nazwisko firma	Imię	Kod pocztowy	Miasto	Ulica	Nr
1	223/14	81	1/1	198 osób zgodnie z wypisem z rejestru gruntow (służebność)	-	-	-	-	-	-	-	-	-	-
2	224/2	81	1/1	198 osób zgodnie z wypisem z rejestru gruntow (służebność)	-	-	-	-	-	-	-	-	-	-
3	224/3	81	1/1	Gmina Miasta Gdańska	80-803	Gdańsk	Nowe Ogrody	8/12	-	-	-	-	-	-
4	214/10	81	1/1	Skarb Państwa	-	-	-	-	VANTAGE Development S.A.	-	53-612	Wrocław	Jaworska	11
5	214/7	81	1/1	BUDLEX GDAŃSK Sp. z o.o.	87-100	Toruń	Targowa	168/1	-	-	-	-	-	-
6	214/8	81	1/1	BUDLEX GDAŃSK Sp. z o.o.	87-100	Toruń	Targowa	168/1	-	-	-	-	-	-

2. Wypisy z rejestru gruntów

Znak sprawy: WG-II.6621.5065.2025

PREZYDENT MIASTA GDAŃSKA
ul. Nowe Ogrody 8/12
80-803 Gdańsk

(nazwa organu wydającego dokument)

Województwo: **pomorskie**
Powiat: **m.Gdańsk**
Jednostka ewidencyjna: **226101_1, M.Gdańsk**
Obręb ewidencyjny: **0081, 081**

UPROSZCZONY WYPIS Z REJESTRU GRUNTÓW

sporządzono dnia: 11-07-2025 12:33:23

Nr jednostki rejestrowej: **G38**

Osoby: **189**

Udział Forma władania	Dane osoby fizycznej / instytucji
3185/777746 współwłasność	AVENTA SPÓŁKA Z OGRANICZONĄ ODPOWIEDZIALNOŚCIĄ siedziba: ul. Batalionów Chłopskich 2/2, 05-230 Kobylka
8423/777746 współwłasność	CLIMA KOMFORT ADAM WITKOWIAK, WALDEMAR WITKOWIAK SPÓŁKA JAWNA siedziba: ul. Drogąjeziorna 6, 86-300 Grudziądz
3813/777746 współwłasność	CUBE X SPÓŁKA Z OGRANICZONĄ ODPOWIEDZIALNOŚCIĄ siedziba: ul. Jutrzenki 139, 02-231 Warszawa
4846/777746 współwłasność	FRANKLIN DRÓŻDŻ SPÓŁKA JAWNA siedziba: Osiedle Ceglane 9, 77-200 Miastko
5166/777746 współwłasność	INVESTMED SPÓŁKA Z OGRANICZONĄ ODPOWIEDZIALNOŚCIĄ siedziba: ul. Antoniego Abrahama 1a, 80-307 Gdańsk
3010/777746 współwłasność	MIXBET JASIONEK SPÓŁKA JAWNA siedziba: ul. Studencka 8, 18-400 Łomża
2504/777746 współwłasność	OPTILOG-M SPÓŁKA Z OGRANICZONĄ ODPOWIEDZIALNOŚCIĄ siedziba: ul. 10 Lutego 15B/91, 08-110 Siedlce
3239/777746 współwłasność	PALADIUM SPÓŁKA Z OGRANICZONĄ ODPOWIEDZIALNOŚCIĄ siedziba: ul. Terespolska 4/307, 03-813 Warszawa
5101/777746 współwłasność	Abramczyk Bożena Maria (Józef, Halina) adres: ul. Powstańców Śląskich 104/118, 01-466 Warszawa
współność ustawowa 3943/777746 współwłasność	Adamski Grzegorz (Edward, Janina) adres: ul. Sienkiewicza 40, 87-890 Lubraniec Adamska Joanna Marta (Zbigniew, Teresa) adres: ul. Sienkiewicza 40, 87-890 Lubraniec
14696/777746 współwłasność	Arbour Philippe (Pierre, Chantal) adres: Wielka Brytania, Stanhope Cottage, Beckenham Place Park, BR3 5BP, Kent stały pobyt: ul. Stępkarska 7/603, 80-859 Gdańsk
3014/777746 współwłasność	Bach Michał Maciej (Czesław, Halina) adres: ul. Kopernika 6, 83-330 Żukowo
1010/388873 współwłasność	Badzionowska Maria Elżbieta (Tadeusz, Henryka) adres: ul. Wojciecha Kossaka 131, 86-300 Grudziądz stały pobyt: ul. Jeziorna 6, 86-300 Grudziądz
współność ustawowa 3251/777746 współwłasność	Baldys Marcin Jan (Jan, Janina) adres: ul. Bajki 18/17, 83-010 Rotmanka Baldys Aneta Weronika (Bolesław, Cecylia) adres: ul. Bajki 18/17, 83-010 Rotmanka
współność ustawowa 3240/777746 współwłasność	Baldys Marcin Jan (Jan, Janina) adres: ul. Bajki 18/17, 83-010 Rotmanka Baldys Aneta Weronika (Bolesław, Cecylia) adres: ul. Bajki 18/17, 83-010 Rotmanka
współność ustawowa 3927/777746 współwłasność	Bartz Roman (Hieronim, Lucja) adres: ul. Wypoczynkowa 6/4, 80-341 Gdańsk Bartz Maria (Jerzy, Stanisława) adres: ul. Wypoczynkowa 6/4, 80-341 Gdańsk
współność ustawowa 4884/777746 współwłasność	Bil Leszek Stanisław (Stanisław, Alina) adres: ul. Stanisława Staszica 44, 12-100 Szczytno Bil Mariola (Kazimierz, Adela) adres: ul. Stanisława Staszica 44, 12-100 Szczytno

wspólność ustawowa 3930/777746 współwłasność	Bińka Artur Przemysław (Dariusz, Elżbieta) adres: ul. Kaliny Jędrusik 6/212, 01-748 Warszawa Bińka Joanna (Tadeusz, Barbara) adres: ul. Kaliny Jędrusik 6/212, 01-748 Warszawa
wspólność ustawowa 4389/777746 współwłasność	Bober Tadeusz (Walenty, Helena) adres: ul. Wrocławska 5A/37, 85-211 Bydgoszcz Bober Ewa Grażyna (Bogdan, Sylwia) adres: ul. Wrocławska 5A/37, 85-211 Bydgoszcz
wspólność ustawowa 3746/777746 współwłasność	Bogdański Przemysław (Stanisław, Wanda) adres: ul. Rycerza Blizbora 2/1, 80-177 Gdańsk Bogdańska Agata Maria (Ryszard, Dorota) adres: ul. Rycerza Blizbora 2/1, 80-177 Gdańsk
3765/777746 współwłasność	Bogucki Marcin (Jerzy, Małgorzata) adres: ul. Biskupa Dominika 21A/9, Gdynia
wspólność ustawowa 4947/777746 współwłasność	Bogusławski Wojciech Jerzy (Lucjan, Aleksandra) adres: Białkowo 40E, 87-400 Białkowo Solarz-Bogusławska Joanna Agnieszka (Janusz, Iwonna) adres: Białkowo 40E, 87-400 Białkowo
4377/777746 współwłasność	Bojarski Kamil (Zbigniew, Małgorzata) adres: ul. Maurycyego Mochnackiego 1/2, 10-036 Olsztyn
wspólność ustawowa 3919/777746 współwłasność	Bojarski Michał (Władysław, Krystyna) adres: ul. Wymyślin 22, 06-500 Mława Bojarska Alicja (Jerzy, Zofia) adres: ul. Wymyślin 22, 06-500 Mława
wspólność ustawowa 908/1944365 współwłasność	Bożenko Lech Stanisław (Stanisław, Otylia) adres: ul. Elektryczna 17, 87-100 Toruń Bożenko Teresa Maria (Wacław, Zofia) adres: ul. Elektryczna 17, 87-100 Toruń
8172/1944365 współwłasność	Bożenko-Kęska Magdalena Dorota (Lech, Teresa) adres: ul. Zbożowa 59/17, 87-100 Toruń
3244/777746 współwłasność	Chomiuk Rafał Waldemar (Eugeniusz, Olimpia) adres: ul. Marco Polo 10, 86-032 Niemcz
wspólność ustawowa 3362/777746 współwłasność	Cyrzan Wiesław Kazimierz (Henryk, Krystyna) adres: ul. Bursztynowa 8, 83-200 Starogard Gdański Cyrzan Alicja Maria (Jerzy, Maria) adres: ul. Bursztynowa 8, 83-200 Starogard Gdański
wspólność ustawowa 5015/777746 współwłasność	Czapran Maciej Tadeusz (Jan, Hanna) adres: ul. Nowiec 16, 80-293 Gdańsk Czapran Katarzyna Anna (Józef, Maria) adres: ul. Nowiec 16, 80-293 Gdańsk
4412/777746 współwłasność	Czarkowski Paweł (Józef, Alina) adres: ul. Aleja Nagórna 27, 05-200 Wołomin
4774/777746 współwłasność	Czechowski Michał (Andrzej, Krystyna) adres: ul. Lipowa 5, 82-300 Elbląg
4450/777746 współwłasność	Czołacz Dorota (Jarosław, Jarosława) adres: ul. Królewicza Jakuba 55/4, 02-956 Warszawa
wspólność ustawowa 4229/777746 współwłasność	Dalszewski Krzysztof Paweł (Piotr, Marianna) adres: ul. Nałęczowska 15, 42-311 Żarki-Letnisko Dalszewska Agnieszka Maria (Jerzy, Maria) adres: ul. Nałęczowska 15, 42-311 Żarki-Letnisko
3558/777746 współwłasność	Dębska-Stewart Bożena Elżbieta (Andrzej, Elżbieta) adres: ul. Ignacego Jana Paderewskiego 26, 63-000 Środa Wielkopolska
4361/777746 współwłasność	Dombrowski Adam Jan (Albin, Elżbieta) adres: ul. Leśna 9A, 77-304 Rzeczenica
3223/777746 współwłasność	Dombrowski Adam Jan (Albin, Elżbieta) adres: ul. Leśna 9A, 77-304 Rzeczenica
wspólność ustawowa 4122/777746 współwłasność	Drozdowski Tomasz Maciej (Janusz, Stanisława) adres: ul. 3 Maja 5/2, Sopot Drozdowska Adrianna (Stanisław, Alicja) adres: ul. Lubczykowa 38, 80-177 Gdańsk
3375/777746 współwłasność	Dulat Monika Urszula (Jarosław, Wioleta) adres: ul. Powstańców 23K, 86-050 Solec Kujawski
3485/1555492 współwłasność	Filińska Dagmara Katarzyna (Piotr, Iwona) adres: ul. Lidzbarska 33A/12, 13-200 Działdowo
3485/1555492 współwłasność	Filiński Kamil (Zbigniew, Teresa) adres: ul. Spółdzielcza 9/15, 09-500 Gostynin

3216/777746 współwłasność	Furgał-Archut Monika Teresa (Andrzej, Wanda) adres: ul. Beskidzka 2/59, 85-166 Bydgoszcz
8506/777746 współwłasność	Gabryel Aleksander Tadeusz (Tadeusz, Iwona) adres: ul. Knyszyńska 5, 80-800 Gdańsk
3814/777746 współwłasność	Galappaththi-Arachchige Umesh Charitha (Shanthi, Ananda) adres: Norwegia, 2406 Elverum, Gaupevegen nr 3B stały pobyt: ul. Główna 48K/5, 05-500 Żabieniec
3257/777746 współwłasność	Gałążyn Henryk (Edmund, Leonarda) adres: ul. Władysława Jagiełły 76, 16-400 Suwałki
3232/777746 współwłasność	Gałążyn Henryk (Edmund, Leonarda) adres: ul. Władysława Jagiełły 76, 16-400 Suwałki
współność ustawowa 3218/777746 współwłasność	Głarczyński Jakub Marek (Marek, Małgorzata) adres: ul. Morska 11A, 82-110 Kąty Rybackie Kuzmich-Głarczyńska Judyta (Henryk, Albina) adres: Żuławka Sztumska 99A, 82-440 Żuławka Sztumska
współność ustawowa 5208/777746 współwłasność	Gocek Artur (Wojciech, Barbara) adres: ul. Kolarska 10, 94-125 Łódź stały pobyt: ul. Szeroka 6, 95-030 Starowa Góra Gocek Iwona Maria (Wiesław, Wacława) adres: ul. Kolarska 10, 94-125 Łódź stały pobyt: ul. Szeroka 6, 95-030 Starowa Góra
współność ustawowa 4890/777746 współwłasność	Gocek Artur (Wojciech, Barbara) adres: ul. Kolarska 10, 94-125 Łódź stały pobyt: ul. Szeroka 6, 95-030 Starowa Góra Gocek Iwona Maria (Wiesław, Wacława) adres: ul. Kolarska 10, 94-125 Łódź stały pobyt: ul. Szeroka 6, 95-030 Starowa Góra
4417/1555492 współwłasność	Gorzelnik Jakub Tadeusz (Tadeusz, Romana) adres: ul. Stanisława Żaryna 7/16, 02-593 Warszawa stały pobyt: ul. Chałubińskiego 8, 00-613 Warszawa
4137/1555492 współwłasność	Gorzelnik Jakub Tadeusz (Tadeusz, Romana) adres: ul. Stanisława Żaryna 7/16, 02-593 Warszawa stały pobyt: ul. Chałubińskiego 8, 00-613 Warszawa
4417/1555492 współwłasność	Gorzelnik Katarzyna Natalia (Józef, Marta) adres: ul. Franciszka Marii Lanciego 16/15, 02-792 Warszawa
4137/1555492 współwłasność	Gorzelnik Katarzyna Natalia (Józef, Marta) adres: ul. Franciszka Marii Lanciego 16/15, 02-792 Warszawa
3234/777746 współwłasność	Greszkiewicz Roman Dariusz (Benedykt, Jadwiga) adres: ul. Jagiellońska 10I/18, 80-371 Gdańsk
współność ustawowa 3932/777746 współwłasność	Grzech Jarosław Andrzej (Marian, Danuta) adres: ul. Parkowa 8D/4, 81-549 Gdynia Grzech Dorota (Jan, Teresa) adres: ul. Parkowa 8D/4, 81-549 Gdynia
4783/777746 współwłasność	Halczak Łukasz Marcin (Andrzej, Weronika) adres: ul. Prof. Wiktora Degi 7, 76-200 Słupsk
8204/777746 współwłasność	Hammar Katarzyna Anna (Czesław, Bogumiła) adres: ul. Sady Żoliborskie 2/14, 01-772 Warszawa
współność ustawowa 3861/777746 współwłasność	Hrymak Marek Michał (Zygmunt, Helena) adres: ul. Górczewska 222/167, 01-460 Warszawa Hrymak Justyna Monika (Jan, Elżbieta) adres: ul. Gen. Tadeusza Pełczyńskiego 13/66, 01-471 Warszawa
Uwagi: Akt not. 19314/21 z 15.12.2021 not. Nowicka M;	
współność ustawowa 3243/777746 współwłasność	Jagodziński Mariusz Bernard (Bernard, Maria) adres: ul. Józefa Wybickiego 8, 13-230 Lidzbark stały pobyt: ul. Kościelna 5a, 13-230 Lidzbark Jagodzińska Beata Izabela (Aleksander, Elżbieta) adres: ul. Józefa Wybickiego 8, 13-230 Lidzbark stały pobyt: ul. Kościelna 5a, 13-230 Lidzbark
współność ustawowa 3866/777746 współwłasność	Jakubowski Piotr (Jerzy, Halina) adres: ul. Ptaków Leśnych 54A, 05-500 Jastrzębie Jakubowska Elżbieta (Marceli, Marianna) adres: ul. Ptaków Leśnych 54A, 05-500 Jastrzębie
3764/777746 współwłasność	Jankowski Mirosław Ryszard (Antoni, Anna) adres: ul. Doliny Narwi 27, 18-400 Zosin

wspólność ustawowa 3174/777746 współwłasność	Janus Rafał Józef (Adam, Maria) adres: ul. Drapówka 1, 34-123 Chocznia Janus Monika Teresa (Franciszek, Adama) adres: ul. Świętej Anny 57, 34-103 Lgota
3452/777746 współwłasność	Jarmołowska Wiesława (Stanisław, Irena) adres: ul. Kraśnięta 14, 80-177 Gdańsk
3439/777746 współwłasność	Jaśtak-Koper Alicja (Chrystian, Janina) adres: ul. Sybiraków 10/14, Kwidzyn stały pobyt: ul. Kopernika 25G, 82-500 Kwidzyn
3247/777746 współwłasność	Jeka-Wojczak Monika Magdalena (Jan, Elżbieta) adres: ul. Seleny 55, 80-299 Gdańsk
3256/777746 współwłasność	Jędrzejewska Danuta (Roman, Jadwiga) adres: ul. Kliniczna 1B/8, 80-402 Gdańsk
wspólność ustawowa 2502/777746 współwłasność	Kaczmarczyk Karol Marcin (Antoni, Alina) adres: Dąbrowy 52, 12-114 Dąbrowy Kaczmarczyk Agnieszka Weronika (Kazimierz, Maria) adres: ul. Brzozowa 11, 12-114 Rozogi
wspólność ustawowa 4415/777746 współwłasność	Kaczuba Jacek (Witold, Janina) adres: Tobiasze 50, 97-225 Tobiasze Kaczuba Katarzyna (Donat, Stanisława) adres: Tobiasze 50, 97-225 Tobiasze
3226/777746 współwłasność	Kantecki Zdzisław Józef (Bronisław, Helena) adres: ul. Macedońska 1/24, 51-113 Wrocław
3878/777746 współwłasność	Kisiel Karolina (Cezary, Agata) adres: ul. Jana Kilińskiego 3KL D/9, 80-452 Gdańsk stały pobyt: ul. Karwieńska 1A/13, 80-328 Gdańsk
5058/777746 współwłasność	Kit Michał (Marek, Zofia) adres: ul. Łęczyńska 41/10, 20-309 Lublin
wspólność ustawowa 4806/777746 współwłasność	Kniter Roman Szczepan (Kazimierz, Irena) adres: ul. Wichrowe Wzgórze 25, 80-293 Gdańsk Kniter Joanna Sylwestra (Sylwester, Renata) adres: ul. Wichrowe Wzgórze 25, 80-293 Gdańsk
5171/777746 współwłasność	Kocięda Zuzanna Anastazja (Krzysztof, Beata) adres: ul. Stępkarska 7/406, 80-859 Gdańsk
wspólność ustawowa 4703/777746 współwłasność	Kogut Jakub Adam (Bolesław, Bożena) stały pobyt: ul. Dr. Floriana Ceynowy 1, 83-200 Starogard Gdański Urowicz-Kogut Monika (Henryk, Helena) stały pobyt: ul. Dr. Floriana Ceynowy 1, 83-200 Starogard Gdański
wspólność ustawowa 25998/777746 współwłasność	Kolakowski Roman Dariusz (Roman, Helena) adres: ul. Wędkarska 33, 11-034 Tomaszkowo Kolakowska Joanna (Anzełm, Halina) adres: ul. Wędkarska 33, 11-034 Tomaszkowo
wspólność ustawowa 13656/777746 współwłasność	Kolakowski Roman Dariusz (Roman, Helena) adres: ul. Wędkarska 33, 11-034 Tomaszkowo Kolakowska Joanna (Anzełm, Halina) adres: ul. Wędkarska 33, 11-034 Tomaszkowo
wspólność ustawowa 5962/777746 współwłasność	Kolakowski Roman Dariusz (Roman, Helena) adres: ul. Wędkarska 33, 11-034 Tomaszkowo Kolakowska Joanna (Anzełm, Halina) adres: ul. Wędkarska 33, 11-034 Tomaszkowo
wspólność ustawowa 5239/777746 współwłasność	Kolakowski Roman Dariusz (Roman, Helena) adres: ul. Wędkarska 33, 11-034 Tomaszkowo Kolakowska Joanna (Anzełm, Halina) adres: ul. Wędkarska 33, 11-034 Tomaszkowo
wspólność ustawowa 5123/777746 współwłasność	Kolakowski Roman Dariusz (Roman, Helena) adres: ul. Wędkarska 33, 11-034 Tomaszkowo Kolakowska Joanna (Anzełm, Halina) adres: ul. Wędkarska 33, 11-034 Tomaszkowo
wspólność ustawowa 4465/777746 współwłasność	Kolakowski Roman Dariusz (Roman, Helena) adres: ul. Wędkarska 33, 11-034 Tomaszkowo Kolakowska Joanna (Anzełm, Halina) adres: ul. Wędkarska 33, 11-034 Tomaszkowo
wspólność ustawowa 4318/777746 współwłasność	Kolakowski Roman Dariusz (Roman, Helena) adres: ul. Wędkarska 33, 11-034 Tomaszkowo Kolakowska Joanna (Anzełm, Halina) adres: ul. Wędkarska 33, 11-034 Tomaszkowo

wspólność ustawowa 4135/777746 współwłasność	Kolakowski Roman Dariusz (Roman, Helena) adres: ul. Wędkarska 33, 11-034 Tomaszkowo Kolakowska Joanna (Anzełm, Halina) adres: ul. Wędkarska 33, 11-034 Tomaszkowo
4553/777746 współwłasność	Konopiński Maciej (Bolesław, Danuta) adres: ul. Stępkarska 7/509, 80-859 Gdańsk
wspólność ustawowa 6193/777746 współwłasność	Koroch Krzysztof Roman (Edward, Maria) adres: ul. Miodowa 88, 71-497 Szczecin Koroch Katarzyna Monika (Kazimierz, Alicja) adres: ul. Miodowa 88, 71-497 Szczecin
wspólność ustawowa 4850/777746 współwłasność	Kosmański Zbigniew Przemysław (Eugeniusz, Eugenia) adres: ul. Żytnia 71A/34, 87-800 Włocławek Kosmańska Ewa (Zbigniew, Elżbieta) adres: ul. Żytnia 71A/34, 87-800 Włocławek
3524/777746 współwłasność	Kraśńska Ewa (Rajmund, Alina)
4273/777746 współwłasność	Krawczyk Dariusz Krzysztof (Stanisław, Krystyna) adres: ul. Śląska 15A/8, 42-217 Częstochowa
6354/777746 współwłasność	Krok Jerzy Stanisław (Stanisław, Elżbieta) adres: ul. Tamogórska 33, 03-679 Warszawa
4785/777746 współwłasność	Krok Jerzy Stanisław (Stanisław, Elżbieta) adres: ul. Tamogórska 33, 03-679 Warszawa
5020/777746 współwłasność	Kujawa Magdalena (Henryk, Ewa) adres: Dulska 4, 88-100 Dulska
wspólność ustawowa 3569/777746 współwłasność	Kusznier Krystian Bartłomiej (Zbigniew, Danuta) adres: ul. Szefki 13A/4, 81-572 Gdynia Karbowniczek-Kusznier Dorota Sabina (Henryk, Łucja) adres: ul. Waleriana Szefki 13A/4, 81-572 Gdynia
wspólność ustawowa 3550/777746 współwłasność	Kusznier Krystian Bartłomiej (Zbigniew, Danuta) adres: ul. Szefki 13A/4, 81-572 Gdynia Karbowniczek-Kusznier Dorota Sabina (Henryk, Łucja) adres: ul. Waleriana Szefki 13A/4, 81-572 Gdynia
wspólność ustawowa 3755/777746 współwłasność	Kusznier Przemysław Grzegorz (Zbigniew, Danuta) adres: ul. Augustyna Necla 1, 81-198 Suchy Dwór Kusznier Anna Maria (Piotr, Wacława) adres: ul. Południowa 4/23, Gdynia
wspólność ustawowa 3569/777746 współwłasność	Kusznier Przemysław Grzegorz (Zbigniew, Danuta) adres: ul. Augustyna Necla 1, 81-198 Suchy Dwór Kusznier Anna Maria (Piotr, Wacława) adres: ul. Południowa 4/23, Gdynia
3227/777746 współwłasność	Lapp Nicolas Joseph (Francis, Agnes) adres: ul. Strzelców 20/39, 81-586 Gdynia
3361/777746 współwłasność	Lapp Paulina Kinga (Zygmunt, Ewa) adres: ul. Strzelców 20/39, 81-586 Gdynia
1040/388873 współwłasność	Laskowska Miranda Ewa (Miroslaw, Ewa) adres: ul. Augustyna Necla 17/2, Gdynia stały pobyt: ul. Łęczycka 4G, 81-500 Gdynia
2506/777746 współwłasność	Laskowski Michał (Krzysztof, Dżeneta) adres: ul. Augustyna Necla 17/2, Gdynia
1040/388873 współwłasność	Laskowski Michał (Krzysztof, Dżeneta) adres: ul. Augustyna Necla 17/2, Gdynia
wspólność ustawowa 3820/777746 współwłasność	Lewandowski Robert (Krzysztof, Iwona) adres: ul. Polna 28, Leszno Lewandowska Anna Maria (Bogdan, Maria) adres: ul. Książenicka 76D, 05-807 Owczarnia
wspólność ustawowa 3807/777746 współwłasność	Lewandowski Robert (Krzysztof, Iwona) adres: ul. Polna 28, Leszno Lewandowska Anna Maria (Bogdan, Maria) adres: ul. Książenicka 76D, 05-807 Owczarnia
wspólność ustawowa 3797/777746 współwłasność	Lewandowski Robert (Krzysztof, Iwona) adres: ul. Polna 28, Leszno Lewandowska Anna Maria (Bogdan, Maria) adres: ul. Książenicka 76D, 05-807 Owczarnia

wspólność ustawowa 3762/777746 współwłasność	Lewandowski Robert (Krzysztof, Iwona) adres: ul. Polna 28, Leszno Lewandowska Anna Maria (Bogdan, Maria) adres: ul. Książenicka 76D, 05-807 Owczarnia
wspólność ustawowa 3224/777746 współwłasność	Lewandowski Robert (Krzysztof, Iwona) adres: ul. Polna 28, Leszno Lewandowska Anna Maria (Bogdan, Maria) adres: ul. Książenicka 76D, 05-807 Owczarnia
3793/1555492 współwłasność	Lichnerowicz Przemysław Marek (Tomasz, Grażyna) adres: ul. Bukowa 4, 83-200 Starogard Gdański
3259/777746 współwłasność	Łapa Rafał Adam (Edward, Maria) adres: ul. Wyszyńskiego 30, 83-330 Żukowo
3170/777746 współwłasność	Łapa Rafał Adam (Edward, Maria) adres: ul. Wyszyńskiego 30, 83-330 Żukowo
3871/777746 współwłasność	Łojewski Adrian Krystian (Roman, Maria) adres: ul. Polna 3A, 83-224 Borzechowo
wspólność ustawowa 3862/777746 współwłasność	Maciejewski Marek (Wojciech, Krystyna) adres: ul. Spokojna 62, 84-240 Reda Maciejewska Beata Ewa (Paweł, Gertruda) adres: ul. Spokojna 62, 84-240 Reda
wspólność ustawowa 5208/777746 współwłasność	Majchrzak Jan (Edmund, Marianna) adres: ul. Anny Jagiellonki 26, 72-100 Goleniów Majchrzak Grażyna (Zenon, Cecylia) adres: ul. Anny Jagiellonki 26, 72-100 Goleniów
5253/777746 współwłasność	Majchrzak Sławomir (Jan, Grażyna) adres: ul. Lawendowa 19A, 72-100 Goleniów stały pobyt: ul. Anny Jagiellonki 26, 72-100 Goleniów
3920/777746 współwłasność	Majchrzak Sławomir (Jan, Grażyna) adres: ul. Lawendowa 19A, 72-100 Goleniów stały pobyt: ul. Anny Jagiellonki 26, 72-100 Goleniów
6460/777746 współwłasność	Majdańska Agnieszka Anna (Waldemar, Halina) adres: ul. Św. Jakuba 14/41, 87-100 Toruń
3005/777746 współwłasność	Miksa Małgorzata Monika (Jerzy, Iwona) adres: os. Osiedle Ogrodowe 2/74, Kraków stały pobyt: ul. Powstańców Warszawskich 23B/78, 80-152 Gdańsk
3799/777746 współwłasność	Mirończuk Marcin (Jan, Barbara) adres: ul. Kolska 9A/16, 01-045 Warszawa
7620/777746 współwłasność	Mitchell Anna Emilia (Alfons, Mieczysława) adres: ul. Władysława Łokietka 49C/14, 81-736 Sopot
wspólność ustawowa 3241/777746 współwłasność	Nagórski Mieczysław Józef (Józef, Jadwiga) adres: Leżno 49A, 80-298 Leżno Nagórska Lubomira (Nn, Anna) adres: Leżno 49A
4314/777746 współwłasność	Niezgoda Kamil Hubert (Bernard, Joanna) adres: Bagienice 7, 11-700 Bagienice stały pobyt: ul. Słoneczna 3A, 80-297 Rębiechowo
wspólność ustawowa 3022/777746 współwłasność	Nowacki Mariusz (Jan, Wanda) adres: ul. Andrzeja Dątkiewicza 62, Płock Nowacka Ewa (Ryszard, Krystyna) adres: ul. Andrzeja Dątkiewicza 62, Płock
3649/1555492 współwłasność	Nowak Julia (Łukasz, Olga)
2963/1555492 współwłasność	Nowak Norbert Kamil (Rafał, Grażyna) adres: ul. Słowackiego 15/7, 62-300 Września
wspólność ustawowa 2963/1555492 współwłasność	Nowak Rafał Michał (Krystian, Barbara) adres: ul. Słowackiego 15/7, 62-300 Września Nowak Grażyna (Jerzy, Teresa) adres: ul. Słowackiego 15/7, 62-300 Września
5026/777746 współwłasność	Nowina-Rer Jacek Adam (Edward, Bogusława) adres: ul. Tulipanowa 5, 95-200 Pabianice
wspólność ustawowa 4429/777746 współwłasność	Ocetek Tomasz (Ireneusz, Teodora) adres: ul. Klimontowska 43, 41-200 Sosnowiec Piasta-Ocetek Iwona (Kazimierz, Zofia) adres: ul. Klimontowska 43, 41-200 Sosnowiec

wspólność ustawowa 5209/777746 współwłasność	Olak Artur (Zygfryd, Maria) adres: ul. Roweckiego-Grota 1C, 42-224 Częstochowa Olak Jolanta Barbara (Roman, Maria) adres: ul. Roweckiego-Grota 1C, 42-224 Częstochowa
3755/777746 współwłasność	Olak Michał Rafał (Artur, Jolanta) adres: ul. Roweckiego-Grota 1c, 42-224 Częstochowa
3356/777746 współwłasność	Oliwkowski Marcin Zdzisław (Zbigniew, Dioniza) adres: ul. Szuwarowa 4/66, 30-384 Kraków
wspólność ustawowa 3251/777746 współwłasność	Olsztyn Michał (Tadeusz, Wanda) adres: ul. Augustowska 5B/7, 10-683 Olsztyn Szalcunas-Olsztyn Anna Aldona (Andrzej, Henryka) adres: ul. Augustowska 5B/7, 10-683 Olsztyn
wspólność ustawowa 3256/777746 współwłasność	Oset Bartłomiej Jerzy (Bogusław, Wiesława) adres: ul. Jarzębinowa 12, 83-010 Rotmanka Oset Magdalena (Ryszard, Urszula) adres: ul. Angielska Grobla 8/10A/12, 80-756 Gdańsk
wspólność ustawowa 3809/777746 współwłasność	Osiński Feliks (Franciszek, Teresa) adres: ul. Kręta 9, 83-211 Kolincz Osińska Henryka Maria (Jan, Helena) adres: ul. Kręta 9, 83-211 Kolincz
wspólność ustawowa 3811/777746 współwłasność	Pawlikowski Dariusz Antoni (Ludwik, Lidia) adres: ul. Ks. Abpa Grzegorza Z Sanoka 52, 71-278 Szczecin Fieweger-Pawlikowska Małgorzata (Michał, Aleksandra) adres: ul. Ks. Abpa Grzegorza Z Sanoka 52, 71-278 Szczecin
980/388873 współwłasność	Pieniak Elżbieta Anna (Stefan, Urszula) adres: ul. Tylżycka 7/45, Warszawa
3845/1555492 współwłasność	Pieniak Elżbieta Anna (Stefan, Urszula) adres: ul. Tylżycka 7/45, Warszawa
wspólność ustawowa 3845/1555492 współwłasność	Pieniak Łukasz Adam (Grzegorz, Elżbieta) adres: ul. Ziółowa 3, 05-402 Otwock Pieniak Joanna (Waldemar, Krystyna) adres: ul. Planetowa 5C/2, 04-830 Warszawa
980/388873 współwłasność	Pieniak Michał Paweł (Grzegorz, Elżbieta) adres: ul. Tylżycka 7/45, 01-656 Warszawa
3817/777746 współwłasność	Pietraszewska-Mielczarek Kinga Jadwiga (Stanisław, Jadwiga) adres: ul. Na Piaskach 7/1, 80-846 Gdańsk
3212/777746 współwłasność	Pietraszewska-Mielczarek Kinga Jadwiga (Stanisław, Jadwiga) adres: ul. Na Piaskach 7/1, 80-846 Gdańsk
wspólność ustawowa 3265/777746 współwłasność	Pietryga Stanisław Edward (Aleksander, Marianna) adres: ul. Cmentarna 2, 58-330 Jedlina-Zdrój Pietryga Hanna (Stanisław, Sławomira) adres: ul. Cmentarna 2, 58-330 Jedlina-Zdrój
6041/777746 współwłasność	Pietrzykowski Adam Stanisław (Kazimierz, Krystyna)
wspólność ustawowa 4624/777746 współwłasność	Plichta Leszek Józef (Jan, Janina) adres: ul. 3 Maja 10, 14-300 Morąg Plichta Krystyna (Bolesław, Karolina) adres: ul. 3 Maja 10, 14-300 Morąg
wspólność ustawowa 4662/777746 współwłasność	Pyszny Andrzej Stanisław (Stanisław, Marianna) adres: ul. Słoneczna 6, 07-415 Drężewo Pyszny Beata Elżbieta (Bogusław, Wiesława) adres: ul. Słoneczna 6, 07-415 Drężewo
wspólność ustawowa 4122/777746 współwłasność	Radek Maciej Jan (Andrzej, Jolanta) adres: ul. Skowrończa 17B, 91-510 Łódź Sikorska-Radek Paulina Anna (Andrzej, Małgorzata) adres: ul. Skowrończa 17B, Łódź
3597/777746 współwłasność	Rak Marta Małgorzata (Eugeniusz, Małgorzata) adres: ul. Relaksowa 21, 42-520 Dąbrowa Górnicza
3793/1555492 współwłasność	Rogowska-Lichnerowicz Aleksandra (Wojciech, Aneta) adres: ul. Smugowa 2F, 80-299 Gdańsk
5736/777746 współwłasność	Rucińska Iwona Magdalena (Lucjan, Anna) adres: ul. Jemiółowa 16, 20-827 Lublin
3421/777746 współwłasność	Ryś Anna Genowefa (Krzysztof, Barbara) adres: ul. Długa 23, 93-446 Łódź

wspólność ustawowa 3638/777746 współwłasność	Schynk Matthias Sebastian (Jan, Anna) stały pobyt: ul. Sejmowa 7/5, 59-220 Legnica Flis Schynk Elżbieta Agnieszka (Stefan, Halina) adres: ul. Sejmowa 7/5, 59-220 Legnica
wspólność ustawowa 4548/777746 współwłasność	Siebert Paweł Tadeusz (Tadeusz, Teresa) adres: ul. Osiedle Na Wzgórzu 15/5, 84-312 Cewice Siebert Maria (Jan, Irena) adres: ul. Osiedle Na Wzgórzu 15/5, 84-312 Cewice
wspólność ustawowa 3222/777746 współwłasność	Sielewiesiuk Jakub (Jan, Anna) adres: ul. Józefa Bema 87/129, Warszawa Górska-Sielewiesiuk Anna (Antoni, Henryka) adres: ul. Józefa Bema 87/129, Warszawa
2485/777746 współwłasność	Skrzypczuk Jarosław Maciej (Bogdan, Jadwiga) adres: Aleja Wilanowska 366A/12, 02-665 Warszawa
2485/777746 współwłasność	Skrzypczuk Krzysztof Jacek (Bogdan, Jadwiga) stały pobyt: Aleja Wilanowska 366A/12, 02-665 Warszawa
wspólność ustawowa 8831/777746 współwłasność	Sokołowski Andrzej (Stanisław, Jadwiga) adres: Klebark Wielki 13C, 10-687 Klebark Wielki Rybak-Sokołowska Izabela Anna (Tadeusz, Maria) adres: Klebark Wielki 13C, 10-687 Klebark Wielki
wspólność ustawowa 4667/777746 współwłasność	Sokołowski Andrzej (Stanisław, Jadwiga) adres: Klebark Wielki 13C, 10-687 Klebark Wielki Rybak-Sokołowska Izabela Anna (Tadeusz, Maria) adres: Klebark Wielki 13C, 10-687 Klebark Wielki
wspólność ustawowa 3250/777746 współwłasność	Stachowski Olaf Paweł (Tadeusz, Bożena) adres: ul. Golebia 11, 83-010 Jagatowo Liszewska-Stachowska Joanna Maria (Stanisław, Maria) adres: ul. Golebia 11, 83-010 Jagatowo
2514/777746 współwłasność	Stępniać Monika Agnieszka (Józef, Bronisława) adres: ul. Abstorskich 51A, 43-607 Jaworzno
965/388873 współwłasność	Stochniałek Sara Marianna (Sławomir, Kamila) adres: ul. Grzybowa 7, 76-200 Słupsk
wspólność ustawowa 4099/777746 współwłasność	Sztajerowski Jerzy (Zenon, Helena) adres: ul. Wiosny Ludów 139, 95-100 Zgierz Sztajerowska Anna Małgorzata (Paweł, Danuta) adres: ul. Wiosny Ludów 139, 95-100 Zgierz
wspólność ustawowa 5113/777746 współwłasność	Szubertowski Maciej Stanisław (Mieczysław, Janina) adres: ul. Czapli 2A/1, 05-500 Zgorzala Szubertowska Edyta Monika (Edward, Elżbieta) adres: ul. Czapli 2A/1, 05-500 Zgorzala
3649/1555492 współwłasność	Szudrowicz Joanna Małgorzata (Roman, Romana) adres: Tłukawy 11, 64-630 Tłukawy
wspólność ustawowa 3020/777746 współwłasność	Szydlowski Piotr Paweł (Andrzej, Ewa) adres: ul. Targowa 37A, 87-620 Kikół Szydlowska Małwina Ewa (Mariusz, Ewa) adres: ul. Nieborowska 40/1, 80-034 Gdańsk
wspólność ustawowa 2455/777746 współwłasność	Szydlowski Piotr Paweł (Andrzej, Ewa) adres: ul. Targowa 37A, 87-620 Kikół Szydlowska Małwina Ewa (Mariusz, Ewa) adres: ul. Nieborowska 40/1, 80-034 Gdańsk
6238/1166619 współwłasność	Śrutek Ewa Wiesława (Tadeusz, Otylia) adres: ul. Sielska 17A, 85-790 Bydgoszcz
3119/2333238 współwłasność	Śrutek Katarzyna Anna (Mieczysław, Ewa) adres: ul. Sielska 17A, 85-790 Bydgoszcz
3119/2333238 współwłasność	Śrutek Wojciech Marian (Mieczysław, Ewa) adres: ul. Sielska 17A, 85-790 Bydgoszcz
3918/777746 współwłasność	Świdziński Ryszard Maciej (Ryszard, Zdzisława) adres: ul. Ogrodowa 19B, 42-674 Zbrosławice
3547/777746 współwłasność	Świetlicka Vel Węgorok Paulina Halina (Adam, Halina) adres: ul. Jasnodworska 3C/17, 01-745 Warszawa
wspólność ustawowa 3222/777746 współwłasność	Tomasiewicz Andrzej Jacek (Wacław, Małgorzata) adres: ul. Kwiatowa 12, Pilzno Miazgowiec Alicja Justyna (Mieczysław, Agnieszka) adres: ul. Akademicka 47, 39-200 Dębica
3866/777746 współwłasność	Tomera Barbara (Władysław, Elżbieta) adres: ul. Lubichowska 38, 83-200 Starogard Gdański

4151/777746 współwłasność	Urbańczyk Michał Maciej (Józef, Zofia) adres: ul. Jagiellońska 11, Chelmek
965/388873 współwłasność	Wagner Krzysztof Paweł (Tomasz, Dorota) adres: ul. Spokojna 11, 76-200 Bydłino
3638/777746 współwłasność	Walesiak Iwona (Seweryn, Sabina) adres: ul. Bolesława Chrobrego 2/14, 12-100 Szczytno
wspólność ustawowa 4493/777746 współwłasność	Wernecki Wojciech (Henryk, Jadwiga) adres: ul. Bukowa 44A, 76-200 Słupsk Wernecka Lidia (Wacław, Maria) adres: ul. Bukowa 44A, 76-200 Słupsk
wspólność ustawowa 4167/777746 współwłasność	Wernecki Wojciech (Henryk, Jadwiga) adres: ul. Bukowa 44A, 76-200 Słupsk Wernecka Lidia (Wacław, Maria) adres: ul. Bukowa 44A, 76-200 Słupsk
wspólność ustawowa 3868/777746 współwłasność	Winkiel Zbigniew Jan (Zygmunt, Stefania) adres: Zygmuntów 22A, 95-040 Zygmuntów Winkiel Ewa Anna (Adam, Adela) adres: Zygmuntów 22A, 95-040 Zygmuntów
wspólność ustawowa 13662/777746 współwłasność	Wiśniewski Józef Karol (Józef, Teresa) adres: Grabowo 116D, 14-229 Grabowo Wiśniewska Kinga Marta (Ryszard, Halina) adres: Grabowo 116D, 14-229 Grabowo
wspólność ustawowa 10086/777746 współwłasność	Wiśniewski Józef Karol (Józef, Teresa) adres: Grabowo 116D, 14-229 Grabowo Wiśniewska Kinga Marta (Ryszard, Halina) adres: Grabowo 116D, 14-229 Grabowo
1010/388873 współwłasność	Witkowiak Adam Aleksander (Kazimierz, Henryka) adres: ul. Wojciecha Kossaka 131, 86-300 Grudziądz stały pobyt: ul. Jeziorna 6, 86-300 Grudziądz
3765/777746 współwłasność	Witkowski Piotr Marek (Jerzy, Ryszarda) adres: Tatary 11B, 13-100 Tatary
wspólność ustawowa 4892/777746 współwłasność	Wojciechowski Zbigniew Piotr (Kazimierz, Wiesława) adres: ul. Sarmacka 63, 61-616 Poznań Wojciechowska Julita Maria (Zbigniew, Danuta) adres: ul. Sarmacka 63, 61-616 Poznań
wspólność ustawowa 7593/777746 współwłasność	Wołodźko Zbigniew Piotr (Leon, Janina) adres: ul. Radiowa 29a, 80-298 Gdańsk Wołodźko Lidia Jolanta (Franciszek, Czesława) adres: ul. Radiowa 29a, 80-298 Gdańsk
6510/777746 współwłasność	Woyton-Kochanek Aleksandra Magdalena (Mieczysław, Halina) adres: ul. Wierzbowa 36/5, Łódź
wspólność ustawowa 4139/777746 współwłasność	Wójtowicz Maciej Adam (Wojciech, Maria) adres: ul. Sosnowa 3A, 30-224 Kraków Wójtowicz Elżbieta Zofia (Kazimierz, Helena) adres: ul. Sosnowa 3A, 30-224 Kraków
3223/777746 współwłasność	Wyszomirska Kamila (Wiesław, Urszula) adres: ul. Republiki Pińczowskiej 14, Mława
3497/1555492 współwłasność	Wywiórka Dorota Małgorzata (Henryk, Danuta) adres: ul. Jana Nowaka-Jeziorańskiego 53C/6, 03-982 Warszawa
wspólność ustawowa 3497/1555492 współwłasność	Wywiórka Henryk Stanisław (Lucjan, Janina) adres: ul. Jana Nowaka-Jeziorańskiego 50/20, 03-984 Warszawa Wywiórka Danuta (Stanisław, Janina) adres: ul. Jana Nowaka-Jeziorańskiego 50/20, 03-984 Warszawa
wspólność ustawowa 4864/777746 współwłasność	Zakrzewski Ryszard (Stanisław, Maria) adres: ul. Pplk. Stanisława Ślesickiego 5, Mława Zakrzewska Bożenna (Kazimierz, Lucyna) adres: ul. Pplk. Stanisława Ślesickiego 5, 06-500 Mława
wspólność ustawowa 4490/777746 współwłasność	Zbrzeźniak Paweł (Wiesław, Halina) adres: ul. Morelowa 11/3, 80-174 Gdańsk Zbrzeźniak Agnieszka Teresa (Jan, Teresa) adres: ul. Morelowa 11/3, 80-174 Gdańsk
3815/777746 współwłasność	Ziębiński Bartłomiej Piotr (Krzysztof, Grażyna) adres: ul. Filtrowa 68/90, 02-057 Warszawa
3860/777746 współwłasność	Żbikowski Michał (Jan, Teresa) adres: ul. Kaszmirowa 45, 03-991 Warszawa

Znak sprawy: WG-II.6621.5065.2025

wspólność ustawowa 3221/777746 współwłasność	Żemojtel Stanisław Roman (Stanisław, Wiesława) adres: ul. Dominika Merliniego 9/7, 02-511 Warszawa Żemojtel Elżbieta Zofia (Stanisław, Zofia) adres: ul. Dominika Merliniego 9/7, 02-541 Warszawa
----------------------------------------------------	------------------------------------------------------------------------------------------------------------------------------------------------------------------------------------------------------------

Działki ewidencyjne: 1

UWAGA: Liczba wszystkich działek w tej jednostce rejestrowej wynosi: 6

Numer działki Identyfikator	Adres	Powierzchnia [ha]	Użytek i klasa bonitacyjna		Nr KW lub inne dokumenty
			Oznaczenie	Pow. [ha]	
223/14 226101_1.0081.223/14		0.0409	B	0.0409	GD1G/00058054/7
Razem powierzchnia działek [ha]:		0.0409	ha		
		Słownie:	czterysta dziewięć metrów kwadratowych		

Powierzchnia całej jednostki rejestrowej: **0.3434** (trzy tysiące czterysta trzydzieści cztery metry kwadratowe)

Oznaczenia użytków i klas
B - Tereny mieszkaniowe

Dokument został uwierzytelniony kwalifikowanym podpisem elektronicznym, o którym mowa w art. 3 pkt. 12 i art. 25 Rozporządzenia Parlamentu Europejskiego i Rady (UE) nr 910/2014 z dnia 23 lipca 2014 r. w sprawie identyfikacji elektronicznej i usług zaufania w odniesieniu do transakcji elektronicznych na rynku wewnętrznym oraz uchylającego dyrektywę 1999/93/WE (Dz. Urz. UE L 257 z 28.08.2014, str. 73).
Kwalifikowany podpis elektroniczny ma taki sam skutek prawny jak podpis własnoręczny.
Weryfikacji podpisu można dokonać za pomocą oprogramowania do weryfikacji podpisu.

PREZYDENT MIASTA GDAŃSKA

**z up. Iwona Herda
GŁÓWNY SPECJALISTA**

Sporządził(a): Iwona Herda

11-07-2025

(imię i nazwisko osoby reprezentującej organ
lub osoby upoważnionej przez organ; data i podpis)

PREZYDENT MIASTA GDAŃSKA
ul. Nowe Ogrody 8/12
80-803 Gdańsk

Województwo: **pomorskie**
 Powiat: **m.Gdańsk**
 Jednostka ewidencyjna: **226101_1, M.Gdańsk**
 Obręb ewidencyjny: **0081, 081**

.....
 (nazwa organu wydającego dokument)

UPROSZCZONY WYPIS Z REJESTRU GRUNTÓW

sporządzono dnia: 30-05-2025 10:46:44

Nr jednostki rejestrowej: **G38**

Osoby: 189

Udział Forma władania	Dane osoby fizycznej / instytucji
3185/777746 współwłasność	AVENTA SPÓŁKA Z OGRANICZONĄ ODPOWIEDZIALNOŚCIĄ siedziba: ul. Batalionów Chłopskich 2/2, 05-230 Kobyłka
8423/777746 współwłasność	CLIMA KOMFORT ADAM WITKOWIAK, WALDEMAR WITKOWIAK SPÓŁKA JAWNA siedziba: ul. Drogąjeziorna 6, 86-300 Grudziądz
3813/777746 współwłasność	CUBE X SPÓŁKA Z OGRANICZONĄ ODPOWIEDZIALNOŚCIĄ siedziba: ul. Jutrzenki 139, 02-231 Warszawa
4846/777746 współwłasność	FRANKLIN DRÓZDZ SPÓŁKA JAWNA siedziba: Osiedle Ceglane 9, 77-200 Miastko
5166/777746 współwłasność	INVESTMED SPÓŁKA Z OGRANICZONĄ ODPOWIEDZIALNOŚCIĄ siedziba: ul. Antoniego Abrahama 1a, 80-307 Gdańsk
3010/777746 współwłasność	MIXBET JASIONEK SPÓŁKA JAWNA siedziba: ul. Studencka 8, 18-400 Łomża
2504/777746 współwłasność	OPTILOG-M SPÓŁKA Z OGRANICZONĄ ODPOWIEDZIALNOŚCIĄ siedziba: ul. 10 Lutego 15B/91, 08-110 Siedlce
3239/777746 współwłasność	PALADIUM SPÓŁKA Z OGRANICZONĄ ODPOWIEDZIALNOŚCIĄ siedziba: ul. Terespolska 4/307, 03-813 Warszawa
5101/777746 współwłasność	Abramczyk Bożena Maria (Józef, Halina) adres: ul. Powstańców Śląskich 104/118, 01-466 Warszawa
wspólność ustawowa 3943/777746 współwłasność	Adamski Grzegorz (Edward, Janina) adres: ul. Sienkiewicza 40, 87-890 Lubraniec Adamska Joanna Marta (Zbigniew, Teresa) adres: ul. Sienkiewicza 40, 87-890 Lubraniec
14696/777746 współwłasność	Arbour Philippe (Pierre, Chantal) adres: Wielka Brytania, Stanhope Cottage, Beckenham Place Park, BR3 5BP, Kent stały pobyt: ul. Stępkarska 7/603, 80-859 Gdańsk
3014/777746 współwłasność	Bach Michał Maciej (Czesław, Halina) adres: ul. Kopernika 6, 83-330 Żukowo
1010/388873 współwłasność	Badziongowska Maria Elżbieta (Tadeusz, Henryka) adres: ul. Wojciecha Kossaka 131, 86-300 Grudziądz stały pobyt: ul. Jeziorna 6, 86-300 Grudziądz
wspólność ustawowa 3251/777746 współwłasność	Baldys Marcin Jan (Jan, Janina) adres: ul. Bajki 18/17, 83-010 Rotmanka Baldys Aneta Weronika (Bolesław, Cecylia) adres: ul. Bajki 18/17, 83-010 Rotmanka
wspólność ustawowa 3240/777746 współwłasność	Baldys Marcin Jan (Jan, Janina) adres: ul. Bajki 18/17, 83-010 Rotmanka Baldys Aneta Weronika (Bolesław, Cecylia) adres: ul. Bajki 18/17, 83-010 Rotmanka
wspólność ustawowa 3927/777746 współwłasność	Bartz Roman (Hieronim, Łucja) adres: ul. Wypoczynkowa 6/4, 80-341 Gdańsk Bartz Maria (Jerzy, Stanisława) adres: ul. Wypoczynkowa 6/4, 80-341 Gdańsk
wspólność ustawowa 4884/777746 współwłasność	Bil Leszek Stanisław (Stanisław, Alina) adres: ul. Stanisława Staszica 44, 12-100 Szczytno Bil Mariola (Kazimierz, Adela) adres: ul. Stanisława Staszica 44, 12-100 Szczytno

wspólność ustawowa 3930/777746 współwłasność	Bińka Artur Przemysław (Dariusz, Elżbieta) adres: ul. Kaliny Jędrusik 6/212, 01-748 Warszawa Bińka Joanna (Tadeusz, Barbara) adres: ul. Kaliny Jędrusik 6/212, 01-748 Warszawa
wspólność ustawowa 4389/777746 współwłasność	Bober Tadeusz (Walenty, Helena) adres: ul. Wrocławska 5A/37, 85-211 Bydgoszcz Bober Ewa Grażyna (Bogdan, Sylwia) adres: ul. Wrocławska 5A/37, 85-211 Bydgoszcz
wspólność ustawowa 3746/777746 współwłasność	Bogdański Przemysław (Stanisław, Wanda) adres: ul. Rycerza Blizbora 2/1, 80-177 Gdańsk Bogdańska Agata Maria (Ryszard, Dorota) adres: ul. Rycerza Blizbora 2/1, 80-177 Gdańsk
3765/777746 współwłasność	Bogucki Marcin (Jerzy, Małgorzata) adres: ul. Biskupa Dominika 21A/9, Gdynia
wspólność ustawowa 4947/777746 współwłasność	Bogustawski Wojciech Jerzy (Lucjan, Aleksandra) adres: Białkowo 40E, 87-400 Białkowo Solarz-Bogusławska Joanna Agnieszka (Janusz, Iwonna) adres: Białkowo 40E, 87-400 Białkowo
4377/777746 współwłasność	Bojarski Kamil (Zbigniew, Małgorzata) adres: ul. Maurycego Mochnackiego 1/2, 10-036 Olsztyn
wspólność ustawowa 3919/777746 współwłasność	Bojarski Michał (Władysław, Krystyna) adres: ul. Wymyślin 22, 06-500 Mława Bojarska Alicja (Jerzy, Zofia) adres: ul. Wymyślin 22, 06-500 Mława
wspólność ustawowa 908/1944365 współwłasność	Bożenko Lech Stanisław (Stanisław, Otylia) adres: ul. Elektryczna 17, 87-100 Toruń Bożenko Teresa Maria (Wacław, Zofia) adres: ul. Elektryczna 17, 87-100 Toruń
8172/1944365 współwłasność	Bożenko-Kęska Magdalena Dorota (Lech, Teresa) adres: ul. Zbożowa 59/17, 87-100 Toruń
3244/777746 współwłasność	Chomiuk Rafał Waldemar (Eugeniusz, Olimpia) adres: ul. Marco Polo 10, 86-032 Niemcz
wspólność ustawowa 3362/777746 współwłasność	Cyrzan Wiesław Kazimierz (Henryk, Krystyna) adres: ul. Bursztynowa 8, 83-200 Starogard Gdański Cyrzan Alicja Maria (Jerzy, Maria) adres: ul. Bursztynowa 8, 83-200 Starogard Gdański
wspólność ustawowa 5015/777746 współwłasność	Czapran Maciej Tadeusz (Jan, Hanna) adres: ul. Nowiec 16, 80-293 Gdańsk Czapran Katarzyna Anna (Józef, Maria) adres: ul. Nowiec 16, 80-293 Gdańsk
4412/777746 współwłasność	Czarkowski Paweł (Józef, Alina) adres: ul. Aleja Nagórna 27, 05-200 Wołomin
4774/777746 współwłasność	Czechowski Michał (Andrzej, Krystyna) adres: ul. Lipowa 5, 82-300 Elbląg
4450/777746 współwłasność	Czołacz Dorota (Jarosław, Jarosława) adres: ul. Królewicza Jakuba 55/4, 02-956 Warszawa
wspólność ustawowa 4229/777746 współwłasność	Dalszewski Krzysztof Paweł (Piotr, Marianna) adres: ul. Nałęczowska 15, 42-311 Żarki-Letnisko Dalszewska Agnieszka Maria (Jerzy, Maria) adres: ul. Nałęczowska 15, 42-311 Żarki-Letnisko
3558/777746 współwłasność	Dębska-Stewart Bożena Elżbieta (Andrzej, Elżbieta) adres: ul. Ignacego Jana Paderewskiego 26, 63-000 Środa Wielkopolska
4361/777746 współwłasność	Dombrowski Adam Jan (Albin, Elżbieta) adres: ul. Leśna 9A, 77-304 Rzeczenica
3223/777746 współwłasność	Dombrowski Adam Jan (Albin, Elżbieta) adres: ul. Leśna 9A, 77-304 Rzeczenica
wspólność ustawowa 4122/777746 współwłasność	Drozdowski Tomasz Maciej (Janusz, Stanisława) adres: ul. 3 Maja 5/2, Sopot Drozdowska Adrianna (Stanisław, Alicja) adres: ul. Lubczykowa 38, 80-177 Gdańsk
3375/777746 współwłasność	Dulat Monika Urszula (Jarosław, Wioleta) adres: ul. Powstańców 23K, 86-050 Solec Kujawski
3485/1555492 współwłasność	Filińska Dagmara Katarzyna (Piotr, Iwona) adres: ul. Lidzbarska 33A/12, 13-200 Działdowo
3485/1555492 współwłasność	Filiński Kamil (Zbigniew, Teresa) adres: ul. Spółdzielcza 9/15, 09-500 Gostynin

3216/777746 współwłasność	Furgał-Archut Monika Teresa (Andrzej, Wanda) adres: ul. Beskidzka 2/59, 85-166 Bydgoszcz
8506/777746 współwłasność	Gabryel Aleksander Tadeusz (Tadeusz, Iwona) adres: ul. Knyszyńska 5, 80-800 Gdańsk
3814/777746 współwłasność	Galappaththi-Arachchige Umesh Charitha (Shanthi, Ananda) adres: Norwegia, 2406 Elverum, Gaupevegen nr 3B stały pobyt: ul. Główna 48K/5, 05-500 Żabieniec
3257/777746 współwłasność	Galazyn Henryk (Edmund, Leonarda) adres: ul. Władysława Jagiełły 76, 16-400 Suwałki
3232/777746 współwłasność	Galazyn Henryk (Edmund, Leonarda) adres: ul. Władysława Jagiełły 76, 16-400 Suwałki
wspólność ustawowa 3218/777746 współwłasność	Glarczyński Jakub Marek (Marek, Małgorzata) adres: ul. Morska 11A, 82-110 Kąty Rybackie Kuzmich-Glarczyńska Judyta (Henryk, Albina) adres: Żuławka Sztumska 99A, 82-440 Żuławka Sztumska
wspólność ustawowa 5208/777746 współwłasność	Gocek Artur (Wojciech, Barbara) adres: ul. Kolarska 10, 94-125 Łódź stały pobyt: ul. Szeroka 6, 95-030 Starowa Góra Gocek Iwona Maria (Wiesław, Wacława) adres: ul. Kolarska 10, 94-125 Łódź stały pobyt: ul. Szeroka 6, 95-030 Starowa Góra
wspólność ustawowa 4890/777746 współwłasność	Gocek Artur (Wojciech, Barbara) adres: ul. Kolarska 10, 94-125 Łódź stały pobyt: ul. Szeroka 6, 95-030 Starowa Góra Gocek Iwona Maria (Wiesław, Wacława) adres: ul. Kolarska 10, 94-125 Łódź stały pobyt: ul. Szeroka 6, 95-030 Starowa Góra
4417/1555492 współwłasność	Gorzelnik Jakub Tadeusz (Tadeusz, Romana) adres: ul. Stanisława Żaryna 7/16, 02-593 Warszawa stały pobyt: ul. Chałubińskiego 8, 00-613 Warszawa
4137/1555492 współwłasność	Gorzelnik Jakub Tadeusz (Tadeusz, Romana) adres: ul. Stanisława Żaryna 7/16, 02-593 Warszawa stały pobyt: ul. Chałubińskiego 8, 00-613 Warszawa
4417/1555492 współwłasność	Gorzelnik Katarzyna Natalia (Józef, Marta) adres: ul. Franciszka Marii Lanciego 16/15, 02-792 Warszawa
4137/1555492 współwłasność	Gorzelnik Katarzyna Natalia (Józef, Marta) adres: ul. Franciszka Marii Lanciego 16/15, 02-792 Warszawa
3234/777746 współwłasność	Greszkiewicz Roman Dariusz (Benedykt, Jadwiga) adres: ul. Jagiellońska 10I/18, 80-371 Gdańsk
wspólność ustawowa 3932/777746 współwłasność	Grzech Jarosław Andrzej (Marian, Danuta) adres: ul. Parkowa 8D/4, 81-549 Gdynia Grzech Dorota (Jan, Teresa) adres: ul. Parkowa 8D/4, 81-549 Gdynia
4783/777746 współwłasność	Halczak Łukasz Marcin (Andrzej, Weronika) adres: ul. Prof. Wiktora Degi 7, 76-200 Słupsk
8204/777746 współwłasność	Hammar Katarzyna Anna (Czesław, Bogumiła) adres: ul. Sady Żoliborskie 2/14, 01-772 Warszawa
wspólność ustawowa 3861/777746 współwłasność	Hrymak Marek Michał (Zygmunt, Helena) adres: ul. Górczewska 222/167, 01-460 Warszawa Hrymak Justyna Monika (Jan, Elżbieta) adres: ul. Gen. Tadeusza Pełczyńskiego 13/66, 01-471 Warszawa
Uwagi: Akt not. 19314/21 z 15.12.2021 not. Nowicka M.	
wspólność ustawowa 3243/777746 współwłasność	Jagodziński Mariusz Bernard (Bernard, Maria) adres: ul. Józefa Wybickiego 8, 13-230 Lidzbark stały pobyt: ul. Kościelna 5a, 13-230 Lidzbark Jagodzińska Beata Izabela (Aleksander, Elżbieta) adres: ul. Józefa Wybickiego 8, 13-230 Lidzbark stały pobyt: ul. Kościelna 5a, 13-230 Lidzbark
wspólność ustawowa 3866/777746 współwłasność	Jakubowski Piotr (Jerzy, Halina) adres: ul. Ptaków Leśnych 54A, 05-500 Jastrzębie Jakubowska Elżbieta (Marceli, Marianna) adres: ul. Ptaków Leśnych 54A, 05-500 Jastrzębie
3764/777746 współwłasność	Jankowski Mirosław Ryszard (Antoni, Anna) adres: ul. Doliny Narwi 27, 18-400 Zosin

wspólność ustawowa 3174/777746 współwłasność	Janus Rafał Józef (Adam, Maria) adres: ul. Drapówka 1, 34-123 Chocznia Janus Monika Teresa (Franciszek, Adama) adres: ul. Świętej Anny 57, 34-103 Lgota
3452/777746 współwłasność	Jarmołowska Wiesława (Stanisław, Irena) adres: ul. Kraśnięta 14, 80-177 Gdańsk
3439/777746 współwłasność	Jaśtak-Koper Alicja (Chrystian, Janina) adres: ul. Sybiraków 10/14, Kwidzyn stały pobyt: ul. Kopernika 25G, 82-500 Kwidzyn
3247/777746 współwłasność	Jeka-Wojczak Monika Magdalena (Jan, Elżbieta) adres: ul. Seleny 55, 80-299 Gdańsk
3256/777746 współwłasność	Jędrzejewska Danuta (Roman, Jadwiga) adres: ul. Kliniczna 1B/8, 80-402 Gdańsk
wspólność ustawowa 2502/777746 współwłasność	Kaczmarczyk Karol Marcin (Antoni, Alina) adres: Dąbrowy 52, 12-114 Dąbrowy Kaczmarczyk Agnieszka Weronika (Kazimierz, Maria) adres: ul. Brzozowa 11, 12-114 Rozogi
wspólność ustawowa 4415/777746 współwłasność	Kaczuba Jacek (Witold, Janina) adres: Tobiasze 50, 97-225 Tobiasze Kaczuba Katarzyna (Donat, Stanisława) adres: Tobiasze 50, 97-225 Tobiasze
3226/777746 współwłasność	Kantecki Zdzisław Józef (Bronisław, Helena) adres: ul. Macedońska 1/24, 51-113 Wrocław
3878/777746 współwłasność	Kisiel Karolina (Cezary, Agata) adres: ul. Jana Kilińskiego 3KL.D/9, 80-452 Gdańsk stały pobyt: ul. Karwieńska 1A/13, 80-328 Gdańsk
5058/777746 współwłasność	Kit Michał (Marek, Zofia) adres: ul. Łęczyńska 41/10, 20-309 Lublin
wspólność ustawowa 4806/777746 współwłasność	Kniter Roman Szczepan (Kazimierz, Irena) adres: ul. Wichrowe Wzgórze 25, 80-293 Gdańsk Kniter Joanna Sylwestra (Sylwester, Renata) adres: ul. Wichrowe Wzgórze 25, 80-293 Gdańsk
5171/777746 współwłasność	Kocięda Zuzanna Anastazja (Krzysztof, Beata) adres: ul. Stępkarska 7/406, 80-859 Gdańsk
wspólność ustawowa 4703/777746 współwłasność	Kogut Jakub Adam (Bolesław, Bożena) stały pobyt: ul. Dr. Floriana Ceynowy 1, 83-200 Starogard Gdański Usowicz-Kogut Monika (Henryk, Helena) stały pobyt: ul. Dr. Floriana Ceynowy 1, 83-200 Starogard Gdański
wspólność ustawowa 25998/777746 współwłasność	Kolakowski Roman Dariusz (Roman, Helena) adres: ul. Wędkarska 33, 11-034 Tomaszkowo Kolakowska Joanna (Anzelm, Halina) adres: ul. Wędkarska 33, 11-034 Tomaszkowo
wspólność ustawowa 13656/777746 współwłasność	Kolakowski Roman Dariusz (Roman, Helena) adres: ul. Wędkarska 33, 11-034 Tomaszkowo Kolakowska Joanna (Anzelm, Halina) adres: ul. Wędkarska 33, 11-034 Tomaszkowo
wspólność ustawowa 5962/777746 współwłasność	Kolakowski Roman Dariusz (Roman, Helena) adres: ul. Wędkarska 33, 11-034 Tomaszkowo Kolakowska Joanna (Anzelm, Halina) adres: ul. Wędkarska 33, 11-034 Tomaszkowo
wspólność ustawowa 5239/777746 współwłasność	Kolakowski Roman Dariusz (Roman, Helena) adres: ul. Wędkarska 33, 11-034 Tomaszkowo Kolakowska Joanna (Anzelm, Halina) adres: ul. Wędkarska 33, 11-034 Tomaszkowo
wspólność ustawowa 5123/777746 współwłasność	Kolakowski Roman Dariusz (Roman, Helena) adres: ul. Wędkarska 33, 11-034 Tomaszkowo Kolakowska Joanna (Anzelm, Halina) adres: ul. Wędkarska 33, 11-034 Tomaszkowo
wspólność ustawowa 4465/777746 współwłasność	Kolakowski Roman Dariusz (Roman, Helena) adres: ul. Wędkarska 33, 11-034 Tomaszkowo Kolakowska Joanna (Anzelm, Halina) adres: ul. Wędkarska 33, 11-034 Tomaszkowo
wspólność ustawowa 4318/777746 współwłasność	Kolakowski Roman Dariusz (Roman, Helena) adres: ul. Wędkarska 33, 11-034 Tomaszkowo Kolakowska Joanna (Anzelm, Halina) adres: ul. Wędkarska 33, 11-034 Tomaszkowo

wspólność ustawowa 4135/777746 współwłasność	Kolakowski Roman Dariusz (Roman, Helena) adres: ul. Wędkarska 33, 11-034 Tomaszkowo Kolakowska Joanna (Anzełm, Halina) adres: ul. Wędkarska 33, 11-034 Tomaszkowo
4553/777746 współwłasność	Konopiński Maciej (Bolesław, Danuta) adres: ul. Stępkarska 7/509, 80-859 Gdańsk
wspólność ustawowa 6193/777746 współwłasność	Koroch Krzysztof Roman (Edward, Maria) adres: ul. Miodowa 88, 71-497 Szczecin Koroch Katarzyna Monika (Kazimierz, Alicja) adres: ul. Miodowa 88, 71-497 Szczecin
wspólność ustawowa 4850/777746 współwłasność	Kosmański Zbigniew Przemysław (Eugeniusz, Eugenia) adres: ul. Żytnia 71A/34, 87-800 Włocławek Kosmańska Ewa (Zbigniew, Elżbieta) adres: ul. Żytnia 71A/34, 87-800 Włocławek
3524/777746 współwłasność	Kraśńska Ewa (Rajmund, Alina)
4273/777746 współwłasność	Krawczyk Dariusz Krzysztof (Stanisław, Krystyna) adres: ul. Śląska 15A/8, 42-217 Częstochowa
6354/777746 współwłasność	Krok Jerzy Stanisław (Stanisław, Elżbieta) adres: ul. Tarnogórska 33, 03-679 Warszawa
4785/777746 współwłasność	Krok Jerzy Stanisław (Stanisław, Elżbieta) adres: ul. Tarnogórska 33, 03-679 Warszawa
5020/777746 współwłasność	Kujawa Magdalena (Henryk, Ewa) adres: Dulska 4, 88-100 Dąbsk
wspólność ustawowa 3569/777746 współwłasność	Kusznier Krystian Bartłomiej (Zbigniew, Danuta) adres: ul. Szeffki 13A/4, 81-572 Gdynia Karbowniczek-Kusznier Dorota Sabina (Henryk, Lucja) adres: ul. Waleriana Szeffki 13A/4, 81-572 Gdynia
wspólność ustawowa 3550/777746 współwłasność	Kusznier Krystian Bartłomiej (Zbigniew, Danuta) adres: ul. Szeffki 13A/4, 81-572 Gdynia Karbowniczek-Kusznier Dorota Sabina (Henryk, Lucja) adres: ul. Waleriana Szeffki 13A/4, 81-572 Gdynia
wspólność ustawowa 3755/777746 współwłasność	Kusznier Przemysław Grzegorz (Zbigniew, Danuta) adres: ul. Augustyna Necla 1, 81-198 Suchy Dwór Kusznier Anna Maria (Piotr, Wacława) adres: ul. Południowa 4/23, Gdynia
wspólność ustawowa 3569/777746 współwłasność	Kusznier Przemysław Grzegorz (Zbigniew, Danuta) adres: ul. Augustyna Necla 1, 81-198 Suchy Dwór Kusznier Anna Maria (Piotr, Wacława) adres: ul. Południowa 4/23, Gdynia
3227/777746 współwłasność	Lapp Nicolas Joseph (Francis, Agnes) adres: ul. Strzelców 20/39, 81-586 Gdynia
3361/777746 współwłasność	Lapp Paulina Kinga (Zygmunt, Ewa) adres: ul. Strzelców 20/39, 81-586 Gdynia
1040/388873 współwłasność	Laskowska Miranda Ewa (Miroslaw, Ewa) adres: ul. Augustyna Necla 17/2, Gdynia stały pobyt: ul. Łęczyska 4G, 81-500 Gdynia
2506/777746 współwłasność	Laskowski Michał (Krzysztof, Dżeneta) adres: ul. Augustyna Necla 17/2, Gdynia
1040/388873 współwłasność	Laskowski Michał (Krzysztof, Dżeneta) adres: ul. Augustyna Necla 17/2, Gdynia
wspólność ustawowa 3820/777746 współwłasność	Lewandowski Robert (Krzysztof, Iwona) adres: ul. Polna 28, Leszno Lewandowska Anna Maria (Bogdan, Maria) adres: ul. Książenicka 76D, 05-807 Owczarnia
wspólność ustawowa 3807/777746 współwłasność	Lewandowski Robert (Krzysztof, Iwona) adres: ul. Polna 28, Leszno Lewandowska Anna Maria (Bogdan, Maria) adres: ul. Książenicka 76D, 05-807 Owczarnia
wspólność ustawowa 3797/777746 współwłasność	Lewandowski Robert (Krzysztof, Iwona) adres: ul. Polna 28, Leszno Lewandowska Anna Maria (Bogdan, Maria) adres: ul. Książenicka 76D, 05-807 Owczarnia

wspólność ustawowa 3762/777746 współwłasność	Lewandowski Robert (Krzysztof, Iwona) adres: ul. Polna 28, Leszno Lewandowska Anna Maria (Bogdan, Maria) adres: ul. Książenicka 76D, 05-807 Owczarnia
wspólność ustawowa 3224/777746 współwłasność	Lewandowski Robert (Krzysztof, Iwona) adres: ul. Polna 28, Leszno Lewandowska Anna Maria (Bogdan, Maria) adres: ul. Książenicka 76D, 05-807 Owczarnia
3793/1555492 współwłasność	Lichnerowicz Przemysław Marek (Tomasz, Grażyna) adres: ul. Bukowa 4, 83-200 Starogard Gdański
3259/777746 współwłasność	Łapa Rafał Adam (Edward, Maria) adres: ul. Wyszyńskiego 30, 83-330 Żukowo
3170/777746 współwłasność	Łapa Rafał Adam (Edward, Maria) adres: ul. Wyszyńskiego 30, 83-330 Żukowo
3871/777746 współwłasność	Łojewski Adrian Krystian (Roman, Maria) adres: ul. Polna 3A, 83-224 Borzechowo
wspólność ustawowa 3862/777746 współwłasność	Maciejewski Marek (Wojciech, Krystyna) adres: ul. Spokojna 62, 84-240 Reda Maciejewska Beata Ewa (Paweł, Gertruda) adres: ul. Spokojna 62, 84-240 Reda
wspólność ustawowa 5208/777746 współwłasność	Majchrzak Jan (Edmund, Marianna) adres: ul. Anny Jagiellonki 26, 72-100 Goleniów Majchrzak Grażyna (Zenon, Cecylia) adres: ul. Anny Jagiellonki 26, 72-100 Goleniów
5253/777746 współwłasność	Majchrzak Sławomir (Jan, Grażyna) adres: ul. Lawendowa 19A, 72-100 Goleniów stały pobyt: ul. Anny Jagiellonki 26, 72-100 Goleniów
3920/777746 współwłasność	Majchrzak Sławomir (Jan, Grażyna) adres: ul. Lawendowa 19A, 72-100 Goleniów stały pobyt: ul. Anny Jagiellonki 26, 72-100 Goleniów
6460/777746 współwłasność	Majdańska Agnieszka Anna (Waldemar, Halina) adres: ul. Św. Jakuba 14/41, 87-100 Toruń
3005/777746 współwłasność	Miksa Małgorzata Monika (Jerzy, Iwona) adres: os. Osiedle Ogrodowe 2/74, Kraków stały pobyt: ul. Powstańców Warszawskich 23B/78, 80-152 Gdańsk
3799/777746 współwłasność	Mironczuk Marcin (Jan, Barbara) adres: ul. Kolska 9A/16, 01-045 Warszawa
7620/777746 współwłasność	Mitchell Anna Emilia (Alfons, Mieczysława) adres: ul. Władysława Łokietka 49C/14, 81-736 Sopot
wspólność ustawowa 3241/777746 współwłasność	Nagórski Mieczysław Józef (Józef, Jadwiga) adres: Leżno 49A, 80-298 Leżno Nagórska Lubomira (Nn, Anna) adres: Leżno 49A
4314/777746 współwłasność	Niezgoda Kamil Hubert (Bernard, Joanna) adres: Bagienice 7, 11-700 Bagienice stały pobyt: ul. Słoneczna 3A, 80-297 Rębiechowo
wspólność ustawowa 3022/777746 współwłasność	Nowacki Mariusz (Jan, Wanda) adres: ul. Andrzeja Drętkiewicza 62, Płock Nowacka Ewa (Ryszard, Krystyna) adres: ul. Andrzeja Drętkiewicza 62, Płock
3649/1555492 współwłasność	Nowak Julia (Łukasz, Olga)
2963/1555492 współwłasność	Nowak Norbert Kamil (Rafał, Grażyna) adres: ul. Słowackiego 15/7, 62-300 Września
wspólność ustawowa 2963/1555492 współwłasność	Nowak Rafał Michał (Krystian, Barbara) adres: ul. Słowackiego 15/7, 62-300 Września Nowak Grażyna (Jerzy, Teresa) adres: ul. Słowackiego 15/7, 62-300 Września
5026/777746 współwłasność	Nowina-Rer Jacek Adam (Edward, Bogusława) adres: ul. Tulipanowa 5, 95-200 Pabianice
wspólność ustawowa 4429/777746 współwłasność	Ocetek Tomasz (Ireneusz, Teodora) adres: ul. Klimontowska 43, 41-200 Sosnowiec Piasta-Ocetek Iwona (Kazimierz, Zofia) adres: ul. Klimontowska 43, 41-200 Sosnowiec

wspólność ustawowa 5209/777746 współwłasność	Olak Artur (Zygfryd, Maria) adres: ul. Roweckiego-Grota 1C, 42-224 Częstochowa Olak Jolanta Barbara (Roman, Maria) adres: ul. Roweckiego-Grota 1C, 42-224 Częstochowa
3755/777746 współwłasność	Olak Michał Rafał (Artur, Jolanta) adres: ul. Roweckiego-Grota 1c, 42-224 Częstochowa
3356/777746 współwłasność	Oliwkowski Marcin Zdzisław (Zbigniew, Dioniza) adres: ul. Szuwarowa 4/66, 30-384 Kraków
wspólność ustawowa 3251/777746 współwłasność	Olsztyn Michał (Tadeusz, Wanda) adres: ul. Augustowska 5B/7, 10-683 Olsztyn Szalcunas-Olsztyn Anna Aldona (Andrzej, Henryka) adres: ul. Augustowska 5B/7, 10-683 Olsztyn
wspólność ustawowa 3256/777746 współwłasność	Oset Bartłomiej Jerzy (Bogusław, Wiesława) adres: ul. Jarzębinowa 12, 83-010 Rotmanka Oset Magdalena (Ryszard, Urszula) adres: ul. Angielska Grobla 8/10A/12, 80-756 Gdańsk
wspólność ustawowa 3809/777746 współwłasność	Osiński Feliks (Franciszek, Teresa) adres: ul. Kręta 9, 83-211 Kolincz Osińska Henryka Maria (Jan, Helena) adres: ul. Kręta 9, 83-211 Kolincz
wspólność ustawowa 3811/777746 współwłasność	Pawlikowski Dariusz Antoni (Ludwik, Lidia) adres: ul. Ks. Abpa Grzegorza Z Sanoka 52, 71-278 Szczecin Fieweger-Pawlikowska Małgorzata (Michał, Aleksandra) adres: ul. Ks. Abpa Grzegorza Z Sanoka 52, 71-278 Szczecin
980/388873 współwłasność	Pieniak Elżbieta Anna (Stefan, Urszula) adres: ul. Tylżycka 7/45, Warszawa
3845/1555492 współwłasność	Pieniak Elżbieta Anna (Stefan, Urszula) adres: ul. Tylżycka 7/45, Warszawa
wspólność ustawowa 3845/1555492 współwłasność	Pieniak Łukasz Adam (Grzegorz, Elżbieta) adres: ul. Ziółowa 3, 05-402 Otwock Pieniak Joanna (Waldemar, Krystyna) adres: ul. Planetowa 5C/2, 04-830 Warszawa
980/388873 współwłasność	Pieniak Michał Paweł (Grzegorz, Elżbieta) adres: ul. Tylżycka 7/45, 01-656 Warszawa
3817/777746 współwłasność	Pietraszewska-Mielczarek Kinga Jadwiga (Stanisław, Jadwiga) adres: ul. Na Piaskach 7/1, 80-846 Gdańsk
3212/777746 współwłasność	Pietraszewska-Mielczarek Kinga Jadwiga (Stanisław, Jadwiga) adres: ul. Na Piaskach 7/1, 80-846 Gdańsk
wspólność ustawowa 3265/777746 współwłasność	Pietryga Stanisław Edward (Aleksander, Marianna) adres: ul. Cmentarna 2, 58-330 Jedlina-Zdrój Pietryga Hanna (Stanisław, Sławomira) adres: ul. Cmentarna 2, 58-330 Jedlina-Zdrój
6041/777746 współwłasność	Pietrzykowski Adam Stanisław (Kazimierz, Krystyna)
wspólność ustawowa 4624/777746 współwłasność	Plichta Leszek Józef (Jan, Janina) adres: ul. 3 Maja 10, 14-300 Morąg Plichta Krystyna (Bolesław, Karolina) adres: ul. 3 Maja 10, 14-300 Morąg
wspólność ustawowa 4662/777746 współwłasność	Pyszny Andrzej Stanisław (Stanisław, Marianna) adres: ul. Słoneczna 6, 07-415 Drężewo Pyszny Beata Elżbieta (Bogusław, Wiesława) adres: ul. Słoneczna 6, 07-415 Drężewo
wspólność ustawowa 4122/777746 współwłasność	Radek Maciej Jan (Andrzej, Jolanta) adres: ul. Skowrończa 17B, 91-510 Łódź Sikorska-Radek Paulina Anna (Andrzej, Małgorzata) adres: ul. Skowrończa 17B, Łódź
3597/777746 współwłasność	Rak Marta Małgorzata (Eugeniusz, Małgorzata) adres: ul. Relaksowa 21, 42-520 Dąbrowa Górnicza
3793/1555492 współwłasność	Rogowska-Lichnerowicz Aleksandra (Wojciech, Aneta) adres: ul. Smugowa 2F, 80-299 Gdańsk
5736/777746 współwłasność	Rucińska Iwona Magdalena (Lucjan, Anna) adres: ul. Jemiółowa 16, 20-827 Lublin
3421/777746 współwłasność	Ryś Anna Genowefa (Krzysztof, Barbara) adres: ul. Długa 23, 93-446 Łódź

wspólność ustawowa 3638/777746 współwłasność	Schynk Matthias Sebastian (Jan, Anna) stały pobyt: ul. Sejmowa 7/5, 59-220 Legnica Flis Schynk Elżbieta Agnieszka (Stefan, Halina) adres: ul. Sejmowa 7/5, 59-220 Legnica
wspólność ustawowa 4548/777746 współwłasność	Siebert Paweł Tadeusz (Tadeusz, Teresa) adres: ul. Osiedle Na Wzgórzu 15/5, 84-312 Cewice Siebert Maria (Jan, Irena) adres: ul. Osiedle Na Wzgórzu 15/5, 84-312 Cewice
wspólność ustawowa 3222/777746 współwłasność	Sielewiesiuk Jakub (Jan, Anna) adres: ul. Józefa Bema 87/129, Warszawa Górska-Sielewiesiuk Anna (Antoni, Henryka) adres: ul. Józefa Bema 87/129, Warszawa
2485/777746 współwłasność	Skrzypczuk Jarosław Maciej (Bogdan, Jadwiga) adres: Aleja Wilanowska 366A/12, 02-665 Warszawa
2485/777746 współwłasność	Skrzypczuk Krzysztof Jacek (Bogdan, Jadwiga) stały pobyt: Aleja Wilanowska 366A/12, 02-665 Warszawa
wspólność ustawowa 8831/777746 współwłasność	Sokołowski Andrzej (Stanisław, Jadwiga) adres: Klebark Wielki 13C, 10-687 Klebark Wielki Rybak-Sokołowska Izabela Anna (Tadeusz, Maria) adres: Klebark Wielki 13C, 10-687 Klebark Wielki
wspólność ustawowa 4667/777746 współwłasność	Sokołowski Andrzej (Stanisław, Jadwiga) adres: Klebark Wielki 13C, 10-687 Klebark Wielki Rybak-Sokołowska Izabela Anna (Tadeusz, Maria) adres: Klebark Wielki 13C, 10-687 Klebark Wielki
wspólność ustawowa 3250/777746 współwłasność	Stachowski Olaf Paweł (Tadeusz, Bożena) adres: ul. Golebia 11, 83-010 Jagatowo Liszewska-Stachowska Joanna Maria (Stanisław, Maria) adres: ul. Golebia 11, 83-010 Jagatowo
2514/777746 współwłasność	Stępnia Monika Agnieszka (Józef, Bronisława) adres: ul. Abstorskich 51A, 43-607 Jaworzno
965/388873 współwłasność	Stochniałek Sara Marianna (Sławomir, Kamila) adres: ul. Grzybowa 7, 76-200 Słupsk
wspólność ustawowa 4099/777746 współwłasność	Sztajerowski Jerzy (Zenon, Helena) adres: ul. Wiosny Ludów 139, 95-100 Zgierz Sztajerowska Anna Małgorzata (Paweł, Danuta) adres: ul. Wiosny Ludów 139, 95-100 Zgierz
wspólność ustawowa 5113/777746 współwłasność	Szubertowski Maciej Stanisław (Mieczysław, Janina) adres: ul. Czapli 2A/1, 05-500 Zgorzala Szubertowska Edyta Monika (Edward, Elżbieta) adres: ul. Czapli 2A/1, 05-500 Zgorzala
3649/1555492 współwłasność	Szudrowicz Joanna Małgorzata (Roman, Romana) adres: Tlukawy 11, 64-630 Tlukawy
wspólność ustawowa 3020/777746 współwłasność	Szydlowski Piotr Paweł (Andrzej, Ewa) adres: ul. Targowa 37A, 87-620 Kikół Szydlowska Małwina Ewa (Mariusz, Ewa) adres: ul. Nieborowska 40/1, 80-034 Gdańsk
wspólność ustawowa 2455/777746 współwłasność	Szydlowski Piotr Paweł (Andrzej, Ewa) adres: ul. Targowa 37A, 87-620 Kikół Szydlowska Małwina Ewa (Mariusz, Ewa) adres: ul. Nieborowska 40/1, 80-034 Gdańsk
6238/1166619 współwłasność	Śrutek Ewa Wiesława (Tadeusz, Otylia) adres: ul. Sielska 17A, 85-790 Bydgoszcz
3119/2333238 współwłasność	Śrutek Katarzyna Anna (Mieczysław, Ewa) adres: ul. Sielska 17A, 85-790 Bydgoszcz
3119/2333238 współwłasność	Śrutek Wojciech Marian (Mieczysław, Ewa) adres: ul. Sielska 17A, 85-790 Bydgoszcz
3918/777746 współwłasność	Świdziński Ryszard Maciej (Ryszard, Zdzisława) adres: ul. Ogrodowa 19B, 42-674 Zbrosławice
3547/777746 współwłasność	Świetlicka Vel Węgorek Paulina Halina (Adam, Halina) adres: ul. Jasnodworska 3C/17, 01-745 Warszawa
wspólność ustawowa 3222/777746 współwłasność	Tomasiewicz Andrzej Jacek (Wacław, Małgorzata) adres: ul. Kwiatowa 12, Pilzno Miazgowiec Alicja Justyna (Mieczysław, Agnieszka) adres: ul. Akademicka 47, 39-200 Dębica
3866/777746 współwłasność	Tomera Barbara (Władysław, Elżbieta) adres: ul. Lubichowska 38, 83-200 Starogard Gdański

4151/777746 współwłasność	Urbańczyk Michał Maciej (Józef, Zofia) adres: ul. Jagiellońska 11, Chelmek
965/388873 współwłasność	Wagner Krzysztof Paweł (Tomasz, Dorota) adres: ul. Spokojna 11, 76-200 Bydłino
3638/777746 współwłasność	Walesiak Iwona (Seweryn, Sabina) adres: ul. Bolesława Chrobrego 2/14, 12-100 Szczytno
wspólność ustawowa 4493/777746 współwłasność	Wernecki Wojciech (Henryk, Jadwiga) adres: ul. Bukowa 44A, 76-200 Słupsk Wernecka Lidia (Wacław, Maria) adres: ul. Bukowa 44A, 76-200 Słupsk
wspólność ustawowa 4167/777746 współwłasność	Wernecki Wojciech (Henryk, Jadwiga) adres: ul. Bukowa 44A, 76-200 Słupsk Wernecka Lidia (Wacław, Maria) adres: ul. Bukowa 44A, 76-200 Słupsk
wspólność ustawowa 3868/777746 współwłasność	Winkiel Zbigniew Jan (Zygmunt, Stefania) adres: Zygmuntów 22A, 95-040 Zygmuntów Winkiel Ewa Anna (Adam, Adela) adres: Zygmuntów 22A, 95-040 Zygmuntów
wspólność ustawowa 13662/777746 współwłasność	Wiśniewski Józef Karol (Józef, Teresa) adres: Grabowo 116D, 14-229 Grabowo Wiśniewska Kinga Marta (Ryszard, Halina) adres: Grabowo 116D, 14-229 Grabowo
wspólność ustawowa 10086/777746 współwłasność	Wiśniewski Józef Karol (Józef, Teresa) adres: Grabowo 116D, 14-229 Grabowo Wiśniewska Kinga Marta (Ryszard, Halina) adres: Grabowo 116D, 14-229 Grabowo
1010/388873 współwłasność	Witkowiak Adam Aleksander (Kazimierz, Henryka) adres: ul. Wojciecha Kossaka 13I, 86-300 Grudziądz stały pobyt: ul. Jeziorna 6, 86-300 Grudziądz
3765/777746 współwłasność	Witkowski Piotr Marek (Jerzy, Ryszarda) adres: Tatary 11B, 13-100 Tatary
wspólność ustawowa 4892/777746 współwłasność	Wojciechowski Zbigniew Piotr (Kazimierz, Wiesława) adres: ul. Sarmacka 63, 61-616 Poznań Wojciechowska Julita Maria (Zbigniew, Danuta) adres: ul. Sarmacka 63, 61-616 Poznań
wspólność ustawowa 7593/777746 współwłasność	Wołodźko Zbigniew Piotr (Leon, Janina) adres: ul. Radiowa 29a, 80-298 Gdańsk Wołodźko Lidia Jolanta (Franciszek, Czesława) adres: ul. Radiowa 29a, 80-298 Gdańsk
6510/777746 współwłasność	Woyton-Kochanek Aleksandra Magdalena (Mieczysław, Halina) adres: ul. Wierzbowa 36/5, Łódź
wspólność ustawowa 4139/777746 współwłasność	Wójtowicz Maciej Adam (Wojciech, Maria) adres: ul. Sosnowa 3A, 30-224 Kraków Wójtowicz Elżbieta Zofia (Kazimierz, Helena) adres: ul. Sosnowa 3A, 30-224 Kraków
3223/777746 współwłasność	Wyszomirska Kamila (Wiesław, Urszula) adres: ul. Republiki Pińczowskiej 14, Mława
3497/1555492 współwłasność	Wywiórka Dorota Małgorzata (Henryk, Danuta) adres: ul. Jana Nowaka-Jeziorańskiego 53C/6, 03-982 Warszawa
wspólność ustawowa 3497/1555492 współwłasność	Wywiórka Henryk Stanisław (Lucjan, Janina) adres: ul. Jana Nowaka-Jeziorańskiego 50/20, 03-984 Warszawa Wywiórka Danuta (Stanisław, Janina) adres: ul. Jana Nowaka-Jeziorańskiego 50/20, 03-984 Warszawa
wspólność ustawowa 4864/777746 współwłasność	Zakrzewski Ryszard (Stanisław, Maria) adres: ul. Pplk. Stanisława Ślesickiego 5, Mława Zakrzewska Bożenna (Kazimierz, Lucyna) adres: ul. Pplk. Stanisława Ślesickiego 5, 06-500 Mława
wspólność ustawowa 4490/777746 współwłasność	Zbrzeźniak Paweł (Wiesław, Halina) adres: ul. Morelowa 11/3, 80-174 Gdańsk Zbrzeźniak Agnieszka Teresa (Jan, Teresa) adres: ul. Morelowa 11/3, 80-174 Gdańsk
3815/777746 współwłasność	Ziębiński Bartłomiej Piotr (Krzysztof, Grażyna) adres: ul. Filtrów 68/90, 02-057 Warszawa
3860/777746 współwłasność	Żbikowski Michał (Jan, Teresa) adres: ul. Kaszmirowa 45, 03-991 Warszawa

Znak sprawy: WG-II.6621.3989.2025

wspólność ustawowa 3221/777746 współwłasność	Żemojtel Stanisław Roman (Stanisław, Wiesława) adres: ul. Dominika Merliniego 9/7, 02-511 Warszawa Żemojtel Elżbieta Zofia (Stanisław, Zofia) adres: ul. Dominika Merliniego 9/7, 02-541 Warszawa
----------------------------------------------------	------------------------------------------------------------------------------------------------------------------------------------------------------------------------------------------------------------

Działki ewidencyjne: 1

UWAGA: Liczba wszystkich działek w tej jednostce rejestrowej wynosi: 6

Numer działki Identyfikator	Adres	Powierzchnia [ha]	Użytek i klasa bonitacyjna		Nr KW lub inne dokumenty
			Oznaczenie	Pow. [ha]	
224/2 226101_1.0081.224/2	Gdańsk, ul. Stępkarska 7	0.0294	B	0.0294	GD1G/00058054/7
Razem powierzchnia działek [ha]:		0.0294	ha		
Słownie:		dwieście dziewięćdziesiąt cztery metry kwadratowe			

Powierzchnia całej jednostki rejestrowej: **0.3434 (trzy tysiące czterysta trzydzieści cztery metry kwadratowe)**

Oznaczenia użytków i klas
B - Tereny mieszkaniowe

Dokument został uwierzytelniony kwalifikowanym podpisem elektronicznym, o którym mowa w art. 3 pkt. 12 i art. 25 Rozporządzenia Parlamentu Europejskiego i Rady (UE) nr 910/2014 z dnia 23 lipca 2014 r. w sprawie identyfikacji elektronicznej i usług zaufania w odniesieniu do transakcji elektronicznych na rynku wewnętrznym oraz uchylającego dyrektywę 1999/93/WE (Dz. Urz. UE L 257 z 26.08.2014, str. 73).
Kwalifikowany podpis elektroniczny ma taki sam skutek prawny jak podpis własnoręczny.
Weryfikację podpisu można dokonać za pomocą oprogramowania do weryfikacji podpisu.

PREZYDENT MIASTA GDAŃSKA

**z up. Helena Szpadzik
INSPEKTOR**

Sporządził(a): Helena Szpadzik

30-05-2025

(imię i nazwisko osoby reprezentującej organ
lub osoby upoważnionej przez organ: data i podpis)

PREZYDENT MIASTA GDAŃSKA
ul. Nowe Ogrody 8/12
80-803 Gdańsk

(nazwa organu wydającego dokument)

Województwo: **pomorskie**
 Powiat: **m.Gdańsk**
 Jednostka ewidencyjna: **226101_1, M.Gdańsk**
 Obręb ewidencyjny: **0081, 081**

UPROSZCZONY WYPIS Z REJESTRU GRUNTÓW

sporządzono dnia: 30-05-2025 10:46:44

Nr jednostki rejestrowej: **G35**

Osoby: 1

Udział Forma władania	Dane osoby fizycznej / instytucji
1/1 własność	GMINA MIASTA GDAŃSKA siedziba: ul. Nowe Ogrody 8/12, 80-803 Gdańsk

Działki ewidencyjne: 1

UWAGA: Liczba wszystkich działek w tej jednostce rejestrowej wynosi: 6

Numer działki Identyfikator	Adres	Powierzchnia [ha]	Użytek i klasa bonitacyjna		Nr KW lub inne dokumenty
			Oznaczenie	Pow. [ha]	
224/3 226101_1.0081.224/3	Gdańsk, ul. Stępkarska	0.1351	dr	0.1351	GD1G/00050595/5

Razem powierzchnia działek [ha]:	0.1351	ha
Słownie:	jeden tysiąc trzysta pięćdziesiąt jeden metrów kwadratowych	

Powierzchnia całej jednostki rejestrowej: **1.1678 (jeden hektar jeden tysiąc sześćset siedemdziesiąt osiem metrów kwadratowych)**

Oznaczenia użytków i klas
dr - Drogi

Dokument został uwierzytelniony kwalifikowanym podpisem elektronicznym, o którym mowa w art. 3 pkt. 12 i art. 25 Rozporządzenia Parlamentu Europejskiego i Rady (UE) nr 910/2014 z dnia 23 lipca 2014 r. w sprawie identyfikacji elektronicznej i usług zaufania w odniesieniu do transakcji elektronicznych na rynku wewnętrznym oraz uchylającego dyrektywę 1999/93/WE (Dz. Urz. UE L 257 z 28.08.2014, str. 73).
 Kwalifikowany podpis elektroniczny ma taki sam skutek prawny jak podpis własnoręczny.
 Weryfikacji podpisu można dokonać za pomocą oprogramowania do weryfikacji podpisu.

PREZYDENT MIASTA GDAŃSKA

z up. Helena Szpadzik
INSPEKTOR

Sporządził(a): Helena Szpadzik

30-05-2025

(imię i nazwisko osoby reprezentującej organ
 lub osoby upoważnionej przez organ; data i podpis)

PREZYDENT MIASTA GDAŃSKA
ul. Nowe Ogrody 8/12
80-803 Gdańsk

.....
 (nazwa organu wydającego dokument)

Województwo: **pomorskie**
 Powiat: **m.Gdańsk**
 Jednostka ewidencyjna: **226101_1, M.Gdańsk**
 Obręb ewidencyjny: **0081, 081**

UPROSZCZONY WYPIS Z REJESTRU GRUNTÓW

sporządzono dnia: 30-05-2025 10:46:44

Nr jednostki rejestrowej: **G729**

Osoby: **3**

Udział Forma władania	Dane osoby fizycznej / instytucji
1/1 własność	SKARB PAŃSTWA
1/1 użytkowanie wieczyste	VANTAGE DEVELOPMENT SPÓŁKA AKCYJNA siedziba: ul. Jaworska 11, 53-612 Wrocław
1/1 gospodarowanie zasobem nieruchomości	PREZYDENT MIASTA GDAŃSKA

Działki ewidencyjne: **1**

UWAGA: Liczba wszystkich działek w tej jednostce rejestrowej wynosi: **5**

Numer działki Identyfikator	Adres	Powierzchnia [ha]	Użytek i klasa bonitacyjna		Nr KW lub inne dokumenty
			Oznaczenie	Pow. [ha]	
214/10 226101_1.0081.214/10		2.0841	Ba	2.0841	GD1G/00338441/4

Razem powierzchnia działek [ha]:	2.0841	ha
Słownie:	dwa hektary osiemset czterdzieści jeden metrów kwadratowych	

Powierzchnia całej jednostki rejestrowej: **4.3019 (cztery hektary trzy tysiące dziewiętnaście metrów kwadratowych)**

Oznaczenia użytków i klas
Ba - Tereny przemysłowe

Dokument został uwierzytelniiony kwalifikowanym podpisem elektronicznym, o którym mowa w art. 3 pkt. 12 i art. 25 Rozporządzenia Parlamentu Europejskiego i Rady (UE) nr 910/2014 z dnia 23 lipca 2014 r. w sprawie identyfikacji elektronicznej i usług zaufania w odniesieniu do transakcji elektronicznych na rynku wewnętrznym oraz uchylającego dyrektywę 1999/93/WE (Dz. Urz. UE L 257 z 28.08.2014, str. 73).
 Kwalifikowany podpis elektroniczny ma taki sam skutek prawny jak podpis własnoręczny.
 Weryfikacji podpisu można dokonać za pomocą oprogramowania do weryfikacji podpisu.

PREZYDENT MIASTA GDAŃSKA

z up. Helena Szpadzik
INSPEKTOR

Sporządził(a): Helena Szpadzik

30-05-2025

(imię i nazwisko osoby reprezentującej organ
 lub osoby upoważnionej przez organ: data i podpis)

PREZYDENT MIASTA GDAŃSKA
ul. Nowe Ogrody 8/12
80-803 Gdańsk

(nazwa organu wydającego dokument)

Województwo: **pomorskie**
 Powiat: **m.Gdańsk**
 Jednostka ewidencyjna: **226101_1, M.Gdańsk**
 Obręb ewidencyjny: **0081, 081**

UPROSZCZONY WYPIS Z REJESTRU GRUNTÓW

sporządzono dnia: 30-05-2025 10:46:44

Nr jednostki rejestrowej: **G733**

Osoby: 3

Udział Forma władania	Dane osoby fizycznej / instytucji
1/1 własność	SKARB PAŃSTWA
1/1 użytkowanie wieczyste	BUDLEX GDAŃSK SPÓŁKA Z OGRANICZONĄ ODPOWIEDZIALNOŚCIĄ siedziba: ul. Targowa 16B/1, 87-100 Toruń
1/1 gospodarowanie zasobem nieruchomości	PREZYDENT MIASTA GDAŃSKA

Działki ewidencyjne: 1

Numer działki Identyfikator	Adres	Powierzchnia [ha]	Użytek i klasa bonitacyjna		Nr KW lub inne dokumenty
			Oznaczenie	Pow. [ha]	
214/7 226101_1.0081.214/7	Gdańsk, ul. Stępkarska 2	0.2088	Bp	0.2088	GD1G/00364476/9
Razem powierzchnia działek [ha]:		0.2088	ha		
Słownie:		dwa tysiące osiemdziesiąt osiem metrów kwadratowych			

Oznaczenia użytków i klas
Bp - Zurbanizowane tereny niezabudowane lub w trakcie zabudowy

Dokument został uwierzytelniony kwalifikowanym podpisem elektronicznym, o którym mowa w art. 3 pkt. 12 i art. 25 Rozporządzenia Parlamentu Europejskiego i Rady (UE) nr 910/2014 z dnia 23 lipca 2014 r. w sprawie identyfikacji elektronicznej i usług zaufania w odniesieniu do transakcji elektronicznych na rynku wewnętrznym oraz uchylającego dyrektywę 1996/93/WE (Dz. Urz. UE L 257 z 28.08.2014, str. 73).
 Kwalifikowany podpis elektroniczny ma taki sam skutek prawny jak podpis własnoręczny.
 Weryfikacji podpisu można dokonać za pomocą oprogramowania do weryfikacji podpisu.

PREZYDENT MIASTA GDAŃSKA

z up. Helena Szpadzik
INSPEKTOR

Sporządził(a): Helena Szpadzik

30-05-2025

(imię i nazwisko osoby reprezentującej organ
 lub osoby upoważnionej przez organ; data i podpis)

PREZYDENT MIASTA GDAŃSKA
ul. Nowe Ogrody 8/12
80-803 Gdańsk

Województwo: **pomorskie**
 Powiat: **m.Gdańsk**
 Jednostka ewidencyjna: **226101_1, M.Gdańsk**
 Obręb ewidencyjny: **0081, 081**

(nazwa organu wydającego dokument)

UPROSZCZONY WYPIS Z REJESTRU GRUNTÓW

sporządzono dnia: 30-05-2025 10:46:44

Nr jednostki rejestrowej: **G735**

Osoby: 3

Udział Forma władania	Dane osoby fizycznej / instytucji
1/1 własność	SKARB PAŃSTWA
1/1 użytkowanie wieczyste	BUDLEX GDAŃSK SPÓŁKA Z OGRANICZONĄ ODPOWIEDZIALNOŚCIĄ siedziba: ul. Targowa 16B/1, 87-100 Toruń
1/1 gospodarowanie zasobem nieruchomości	PREZYDENT MIASTA GDAŃSKA

Działki ewidencyjne: 1

Numer działki Identyfikator	Adres	Powierzchnia [ha]	Użytek i klasa bonitacyjna		Nr KW lub inne dokumenty
			Oznaczenie	Pow. [ha]	
214/8 226101_1.0081.214/8		0.2093	Bp	0.2093	GD1G/00364477/6

Razem powierzchnia działek [ha]:

0.2093

ha

Słownie:

dwa tysiące dziewięćdziesiąt trzy metry kwadratowe

Oznaczenia użytków i klas

Bp - Zurbanizowane tereny niezabudowane lub w trakcie zabudowy

Dokument został uwierzytelniony kwalifikowanym podpisem elektronicznym, o którym mowa w art. 3 pkt. 12 i art. 25 Rozporządzenia Parlamentu Europejskiego i Rady (UE) nr 910/2014 z dnia 23 lipca 2014 r. w sprawie identyfikacji elektronicznej i usług zaufania w odniesieniu do transakcji elektronicznych na rynku wewnętrznym oraz uchylającego dyrektywę 1999/93/WE (Dz. Urz. UE L 257 z 28.08.2014, str. 73).
 Kwalifikowany podpis elektroniczny ma taki sam skutek prawny jak podpis własnoręczny.
 Weryfikacji podpisu można dokonać za pomocą oprogramowania do weryfikacji podpisu.

PREZYDENT MIASTA GDAŃSKA

z up. Helena Szpadzik
INSPEKTOR

Sporządził(a): Helena Szpadzik

30-05-2025

(imię i nazwisko osoby reprezentującej organ
 lub osoby upoważnionej przez organ: data i podpis)

PODSTAWOWY WYKAZ SŁUŻEBNOŚCI Energa-Operator S. A.																
TABELA: Tytuły prawne do nieruchomości NR OBI / NR WARUNKÓW: OBI/31/2501326																
TEMAT: Budowa sieci elektroenergetycznej kablowej nn-0,4kV dla zasilania budynku mieszkalnego wielorodzinnego w m. Gdańsk przy ul. Stępkarskiej PROJEKTANT: Mariusz Łopatyński																
LOKALIZACJA: Gdańsk ul. Stępkarska																
Lp.	Nazwa Oddziału	Tytuł Prawny do nieruchomości	Znaki Dokumentu stanowiącego tytuł prawny	Gmina	Miejscowość	Ulica	Właściciel	Urzytkownik Wieczysty	Numer księgi wieczystej	Numer ewidencyjny działki	Numer obrębu	Oznaczenie nieruchomości			Zaszcłość / Nowa Inwestycja	Data nabycia tytułu prawnego do nieruchomości
												Rodzaj Urządzenia	Ilość słupów	Długość linii (km)		
1	Gdańsk	Istniejąca służebność przesyłu	Rep. A nr 4084/2019	Gdańsk	Gdańsk	-	189 osób zgodnie z wyisem z rejestru gruntów akt służebności zawarto z : NDI Gdańsk WL Sp z o.o. ul. Powstańców Warszawy 19, 81-718 Sopot	-	GD1G/00058054/7	223/14	81	Linia Kablowa nn		0.045	Nowe	10.12.2019
2	Gdańsk	Istniejąca służebność przesyłu	Rep. A nr 4079/2019	Gdańsk	Gdańsk	Stępkarska	189 osób zgodnie z wyisem z rejestru gruntów akt służebności zawarto z : NDI Gdańsk WL Sp z o.o. ul. Powstańców Warszawy 19, 81-718 Sopot	-	GD1G/00058054/7	224/2	81	Linia Kablowa nn		0.013	Nowe	10.12.2019
3	Gdańsk	Decyzja administracyjna o umieszczeniu urządzenia w pasach drogowych	GZDiZ.ZD.6320.802.2.2025.PZ.8780.9353 GZDiZ.ZD.6320.802.3.2025.PZ.8780.9353	Gdańsk	Gdańsk	Stępkarska	Gmina Miasta Gdańska ul. Nowe Ogrody 8/12, 80-803 Gdańsk	-	GD1G/00050595/5	224/3	81	Linia Kablowa nn		0.100	Nowe	19.09.2025
4	Gdańsk	Nieodpłatne oświadczenie woli o udostępnieniu nieruchomości pod projektowanym urządzeniem elektroenergetycznym	-	Gdańsk	Gdańsk	-	Skarb Państwa	Vantage Develpment S.A. ul. Jaworska 11, 53-612 Wrocław	GD1G/00338441/4	214/10	81	Linia Kablowa nn		0.163	Nowe	06.10.2025
5	Gdańsk	Nieodpłatne ustanowienie służebności przesyłu	Rep. A nr 3400/2025	Gdańsk	Gdańsk	-	Skarb Państwa	Budlex Gdańsk Sp. z o.o. ul. Targowa 16B/1, 87-100 Toruń	GD1G/00364476/9	214/7	81	Linia Kablowa nn		0.043	Nowe	03.09.2025
6	Gdańsk	Nieodpłatne ustanowienie służebności przesyłu	Rep. A nr 3408/2025	Gdańsk	Gdańsk	-	Skarb Państwa	Budlex Gdańsk Sp. z o.o. ul. Targowa 16B/1, 87-100 Toruń	GD1G/00364477/6	214/8	81	Linia Kablowa nn		0.014	Nowe	03.09.2025

MAPA DO CELÓW PROJEKTOWYCH
SKALA 1:500

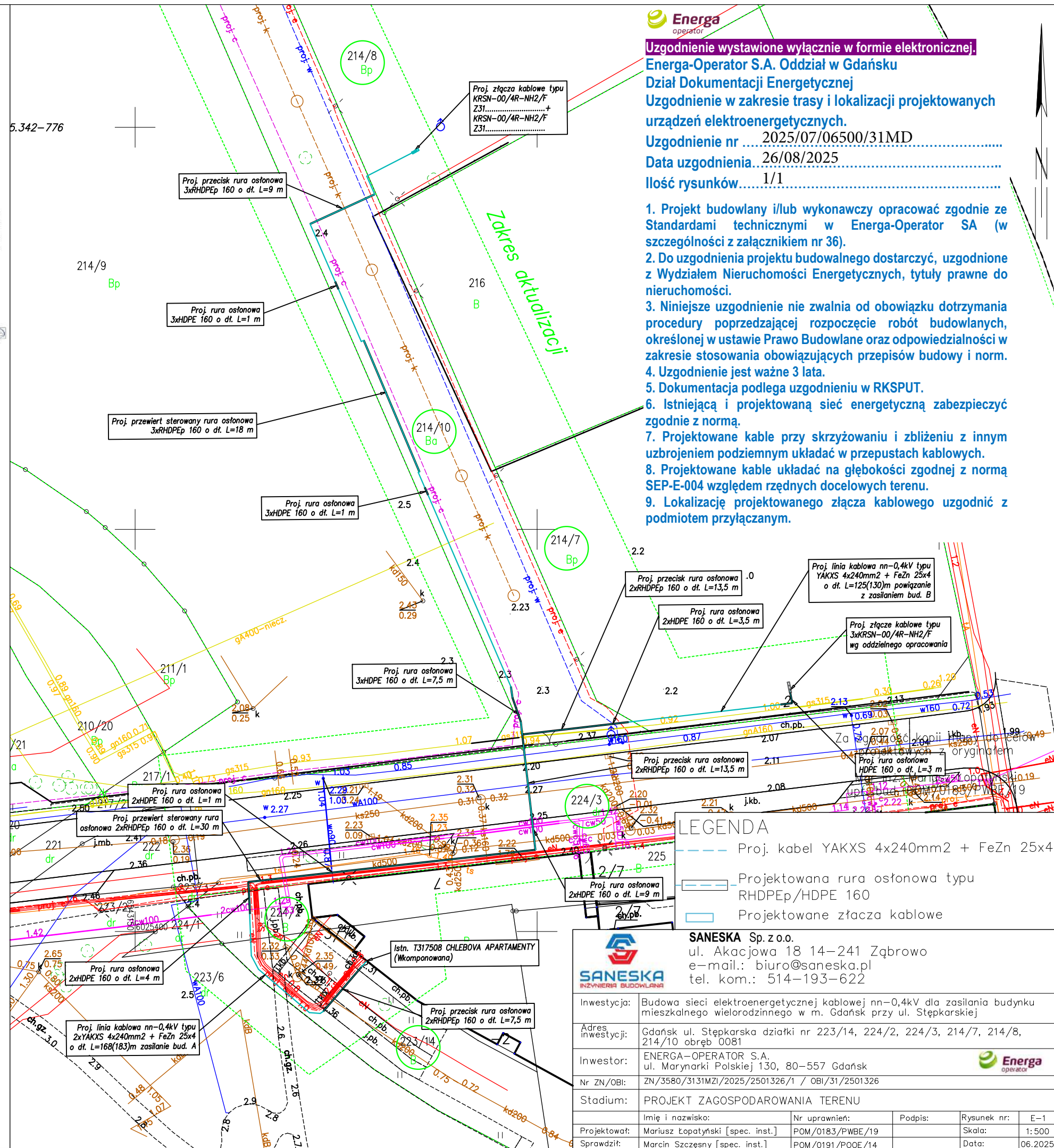
Układ odniesienia poziomy: PL-ETRF2000 (strefa 6)
Układ odniesienia wysokościowy: PL-EVRF2007-NH
W zakresie aktualizacji II mapa aktualna na dzień 21.05.2025r.

Nie przeprowadzano badania ksiąg wieczystych pod kątem występowania ewentualnych obciążeń służebnościami gruntowymi.

Gdańsk, dnia 21.05.2025r.

<h2 style="text-align: center;">OŚWIADCZENIE</h2> <p>Niniejszy dokument został opracowany w wyniku prac geodezyjnych i kartograficznych, które rezultaty zawiera operat powyżynie zweryfikowany. Jednocześnie informuję, że jestem świadomy odpowiedzialności karnej za złożenie fałszywego oświadczenia.</p>	
<p>Dane identyfikujące prac geodezyjnych</p>	<p>WG-III.6640.1986.2025</p>
<p>Nazwa organu Służby Geodezyjnej i Kartograficznej, który otrzymał zgłoszenie prac geodezyjnych</p>	<p>PREZIDENT MIASTA GOAŃSKA</p>
<p>Wykonawca prac geodezyjnych</p>	<p>GEO-PROFESSIONAL Usługi Geodezyjno-Kartograficzne Paweł Brzozowski</p>
<p>Numer i data sporządzenia dokumentu potwierdzającego wynik powyższej weryfikacji, imię, nazwisko oraz numer uprawnień zawodowych wykonawcy prac geodezyjnych</p>	<p>Protokół weryfikacji nr WG-III.6640.1986.2025...56482 z dnia 03.06.2025 Paweł Brzozowski numer uprawnień 207777</p>

Dokument podpisany przez
Paweł Brzozowski
Data: 2025.06.03 10:26:55
CEST



5. Tytuły prawne do nieruchomości

Działka nr 223/14 akt not. Rep. A nr 4084/2019

§5.

Wypisy niniejszego aktu można wydawać Spółce pod firmą ENERGA-OPERATOR Spółka Akcyjna z siedzibą w Gdańsku. -----

§6.

Pouczyłem stawającą o treści stosownych przepisów, mających zastosowanie do niniejszej czynności, a w szczególności: o treści art. 245, 305¹ – 305⁵ Kodeksu cywilnego, o treści art. 17, 228 – 203 Kodeksu spółek handlowych. -----

§7.

1. Wobec zawarcia dokumentowanej niniejszym aktem umowy jej strony żądają, aby notariusz działając na podstawie art. 79 pkt 8a i art. 92 ust. 4 ustawy z dnia 14 lutego 1991 roku Prawo o notariacie, dokonał czynności polegającej na złożeniu za pośrednictwem systemu teleinformatycznego wniosku wieczystoksięgowego obejmującego następujące żądania: -----

- o wpis w dziale III księgi wieczystej kw nr GD1G/00294825/9 - nieodpłatnej, nieograniczonej w czasie służebności przesyłu o treści zgodnej z postanowieniami §2 niniejszego aktu notarialnego, na rzecz spółki pod firmą ENERGA-OPERATOR Spółka Akcyjna z siedzibą w Gdańsku, REGON 190275904, której wykonywanie ograniczone będzie do działek nr 223/14 i 223/15, polegającej na:-----

1) prawie do korzystania z nieruchomości obciążonych w zakresie niezbędnym do posadowienia na nich w przyszłości urządzeń elektroenergetycznych w postaci linii kablowych Sn-15kV, nn-0,4kV wraz ze stacją transformatorową T_PROJ. wkomponowaną. Przebieg sieci został przedstawiony na mapie stanowiącej załącznik do niniejszego aktu. -----

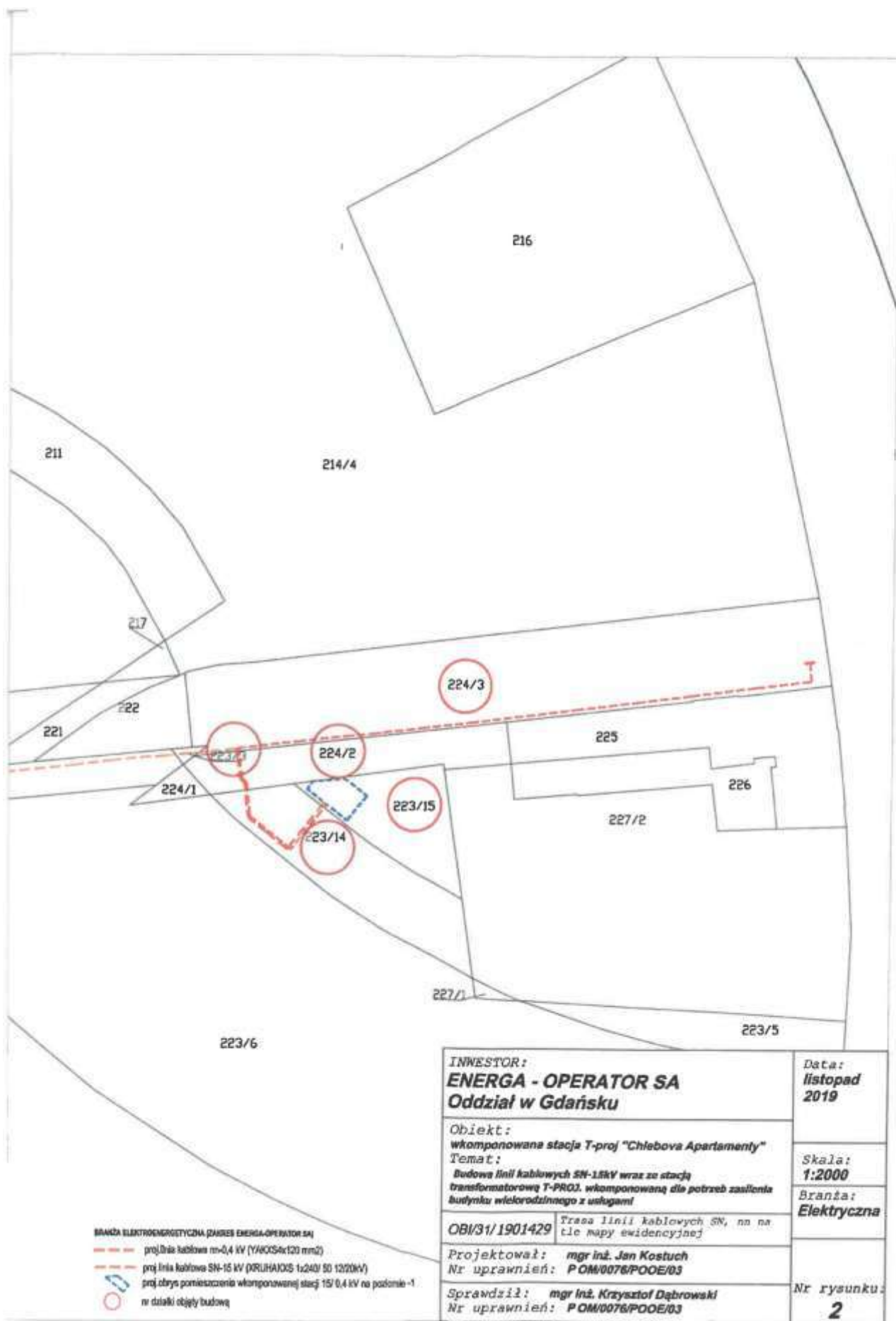
2) znoszeniu istnienia posadowionych na nieruchomościach obciążonych urządzeń, o których mowa w pkt 1, po ich posadowieniu.-----

3) prawie do korzystania z nieruchomości obciążonych w zakresie niezbędnym do dokonywania konserwacji, remontów, modernizacji, usuwania awarii oraz przebudowy urządzeń i instalacji elektroenergetycznych, o których mowa powyżej w pkt 1) i 2), jak również usytuowania w przyszłości kolejnych wyprowadzeń linii, w obszarze nieruchomości zajętym dotychczas przez urządzenia elektroenergetyczne, zgodnie z zaznaczonym na załączniku graficznych do aktu notarialnego obszarem zajętym przez służebność wraz z prawem wejścia i wjazdu na teren odpowiednim sprzętem przez pracowników Przedsiębiorstwa Energetycznego oraz przez wszystkie podmioty i osoby, którymi Przedsiębiorstwo Energetyczne posługuje się w związku z prowadzoną działalnością.-----

2. Strony wskazują, iż uczestnikami postępowania wszczętego na podstawie powyższego wniosku będą: spółka pod firmą NDI Gdańsk WL Spółka z ograniczoną odpowiedzialnością z siedzibą w Sopocie i spółka pod firmą ENERGA-OPERATOR Spółka Akcyjna z siedzibą w Gdańsku, przy ulicy Marynarki Polskiej nr 130, (80-557) Gdańsk, REGON 190275904. -----

§8.

Notariusz poinformował strony o brzmieniu przepisu art. 626 ze znaczką 4 kodeksu postępowania cywilnego, w szczególności o tym, że w przypadku



§6.

Pouczyłem stawającą o treści stosownych przepisów, mających zastosowanie do niniejszej czynności, a w szczególności: o treści art. 245, 305¹ – 305⁵ Kodeksu cywilnego, o treści art. 17, 228 – 203 Kodeksu spółek handlowych. -----

§7.

1. Wobec zawarcia dokumentowanej niniejszym aktem umowy jej strony żądają, aby notariusz działając na podstawie art. 79 pkt 8a i art. 92 ust. 4 ustawy z dnia 14 lutego 1991 roku Prawo o notariacie, dokonał czynności polegającej na złożeniu za pośrednictwem systemu teleinformatycznego wniosku wieczystoksięgowego obejmującego następujące żądania: -----

- o wpis w dziale III księgi wieczystej kw nr GD1G/00058054/7 - nieodpłatnej, nieograniczonej w czasie służebności przesyłu o treści zgodnej z postanowieniami §2 niniejszego aktu notarialnego, na rzecz spółki pod firmą ENERGA-OPERATOR Spółka Akcyjna z siedzibą w Gdańsku, REGON 190275904, której wykonywanie ograniczone będzie do działki nr 224/2, polegającej na: -----

1) prawie do korzystania z nieruchomości obciążonych w zakresie niezbędnym do posadowienia na nich w przyszłości urządzeń elektroenergetycznych w postaci linii kablowych SN-15kV, nn-0,4kV. Przebieg sieci został przedstawiony na mapie stanowiącej załącznik do niniejszego aktu. -----

2) znoszeniu istnienia na nieruchomościach obciążonych urządzeń, o których mowa w pkt 1, po ich posadowieniu. -----

3) prawie do korzystania z nieruchomości obciążonych w zakresie niezbędnym do dokonywania konserwacji, remontów, modernizacji, usuwania awarii oraz przebudowy urządzeń i instalacji elektroenergetycznych, o których mowa powyżej w pkt 1) i 2), jak również usytuowania w przyszłości kolejnych wyprowadzeń linii, w obszarze nieruchomości zajęтым dotychczas przez urządzenia elektroenergetyczne, zgodnie z zaznaczonym na załączniku graficznych do aktu notarialnego obszarem zajęтым przez służebność wraz z prawem wejścia i wjazdu na teren odpowiednim sprzętem przez pracowników Przedsiębiorstwa Energetycznego oraz przez wszystkie podmioty i osoby, którymi Przedsiębiorstwo Energetyczne posługuje się w związku z prowadzoną działalnością. -----

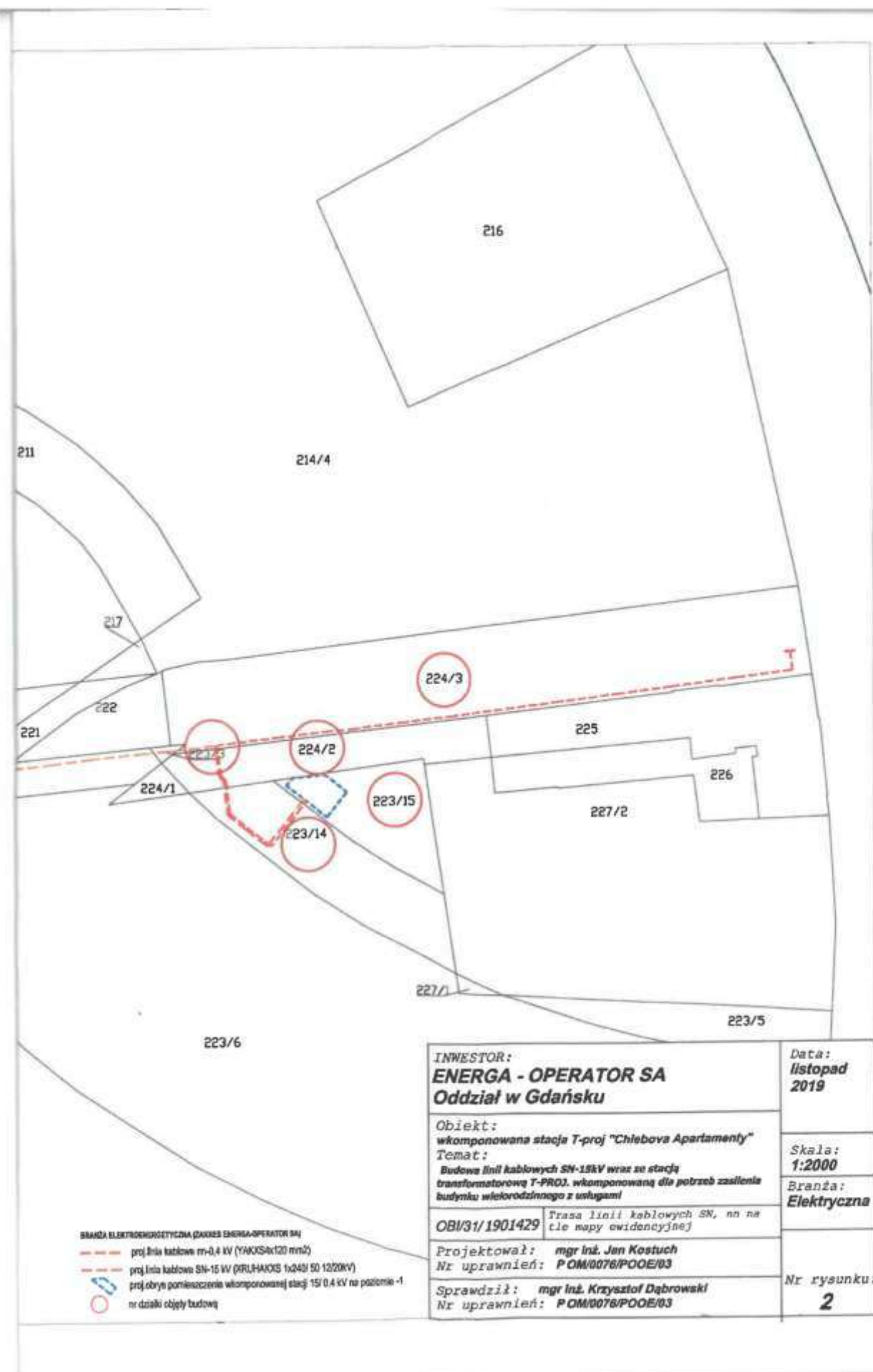
2. Strony wskazują, iż uczestnikami postępowania wszczętego na podstawie powyższego wniosku będą: spółka pod firmą NDI Gdańsk WL Spółka z ograniczoną odpowiedzialnością z siedzibą w Sopocie i spółka pod firmą ENERGA-OPERATOR Spółka Akcyjna z siedzibą w Gdańsku, przy ulicy Marynarki Polskiej nr 130, (80-557) Gdańsk, REGON 190275904. -----

§8.

Notariusz poinformował strony o brzmieniu przepisu art. 626 ze znaczką 4 kodeksu postępowania cywilnego, w szczególności o tym, że w przypadku wniosków składanych przez notariusza obowiązek poprawienia lub uzupełnienia wniosku spoczywa na stronie. -----

§9.

1. Koszty niniejszego aktu wynoszą: -----



DECYZJA

Na podstawie art. 39 ust. 1a, 3 i 3a, 4 ustawy z dnia 21 marca 1985 roku o drogach publicznych (t.j. Dz. U. z 2025r., poz. 889 ze zm.), art. 104 kodeksu postępowania administracyjnego (t.j. Dz. U. z 2024 r., poz. 572 z późn. zm.), po rozpatrzeniu wniosku z dnia 10.07.2025r., uzupełnionego w dniu 18.08.2025r., strony tj. ENERGIA-OPERATOR S.A., ul. Marynarki Polskiej 130, 80-557 Gdańsk, reprezentowanej w oparciu o udzielone pełnomocnictwo przez Pana Mariusza Łopatyńskiego, przedstawiciela SANESKA Sp. z o.o., ul. Akcyjowa 18, 14-241 Ząbrowo, o wydanie zezwolenia na lokalizację sieci elektroenergetycznej kablowej nn-0,4 kV w pasie drogowym ul. Stępkarskiej w Gdańsku dla zasilania budynku mieszkalnego wielorodzinnego przy ul. Stępkarskiej w Gdańsku,

zezwalam

**na lokalizację sieci elektroenergetycznej kablowej nn-0,4 kV w pasie drogowym ul. Stępkarskiej –
na terenie działki nr 224/3 w obrębie 0081 w Gdańsku dla zasilania budynku mieszkalnego
wielorodzinnego przy ul. Stępkarskiej w Gdańsku,**

tj. urządzenia obcego,

**wg szczegółowego zakresu i lokalizacji określonej na planie sytuacyjnym stanowiącym integralną
część niniejszej decyzji której zmiana trasy urządzenia obcego, dokonana po wydaniu niniejszej
decyzji, wymaga zmiany załącznika w drodze decyzji.**

zgodnie z poniższymi uwarunkowaniami:

1. **Projektowaną sieć należy umieścić w pasie drogowym ul. Stępkarskiej nie później niż do dnia 18.09.2027r. oraz w koordynacji z budową ulicy dojazdowej określonej w MPZP 1186 kartą terenu 009-KD80 przez Inwestora VANTAGE Development S.A.**
2. Po umieszczeniu, stosownie do obowiązujących przepisów, w pasie drogowym ww. urządzeń - zezwolenie zarządcy drogi na lokalizację jest ważne w terminie obowiązywania zezwoleń na zajęcie pasa drogowego w celu umieszczenia w nim urządzenia obcego, wydanych w trybie art. 40 ustawy z dn. 21.03.1985 r. o drogach publicznych - tj. Dz. U. z 2025 r., poz. 889 ze zm., o których mowa w punkcie 4 c) niniejszej decyzji.
3. Niniejsze zezwolenie zarządcy drogi **stanowi przyznanie prawa do dysponowania ww. nieruchomością tj. działką nr 224/3 obręb 0081 – ul. Stępkarska**, na realizację inwestycji polegającej na budowie w pasie drogowym przedmiotowego urządzenia obcego (tj. na cele budowlane zgodnie z art. 3 pkt. 11 ustawy Prawo Budowlane, Dz. U. z 2024 r. poz. 725 ze zm.).
4. Przed przystąpieniem do prowadzenia robót budowlanych inwestor zobowiązany jest do:
 - a) uzyskania pozwolenia na budowę lub dokonania zgłoszenia budowy albo wykonania robót budowlanych, właściwemu organowi architektoniczno - budowlanemu, jeśli taki obowiązek wynika z przepisów ustawy z dnia 7 lipca 1994 roku Prawo budowlane (tekst jednolity Dz. U. z 2024 roku poz. 725 ze zm.),
 - b) w przypadku uzyskiwania pozwolenia na budowę - uzgodnienia z zarządcą drogi, przed uzyskaniem pozwolenia na budowę, projektu budowlanego urządzeń obcych w pasie drogowym ww. ulicy w Gdańsku,
 - c) uzyskania zezwolenia zarządcy drogi na zajęcie pasa drogowego (art. 40 ustawy z dn. 21.03.1985r. o drogach publicznych - tj. Dz. U. 2025 r. poz. 889 ze zm.) w celu prowadzenia w nim robót oraz na umieszczenie urządzenia, o które (po uzyskaniu stosownych pozwoleń właściwego organu architektoniczno - budowlanego) inwestor zobowiązany jest wystąpić do zarządcy drogi przed planowanym zajęciem w trybie i na warunkach określonych w rozporządzeniu Rady Ministrów z dnia 01.06.2004 r. w sprawie określenia warunków udzielania zezwoleń na zajęcie pasa drogowego (Dz. U. 2016 r., poz. 1264 z późn. zm.) pod rygorem zastosowania przewidzianych prawem sankcji. W zezwoleniach tych, w oparciu o uchwałę Rady Miasta Gdańska w sprawie ustalenia wysokości stawek opłat za zajęcie pasa drogowego dróg publicznych, zostaną naliczone opłaty: każdorazowo za umieszczenie w pasie drogowym urządzeń obcych

będących przedmiotem niniejszego zezwolenia oraz opłata za zajęcie pasa drogowego w okresie prowadzonych w nim robót,

5. **ustalenia formy i zasad przejęcia gwarancji jakości wykonania nowo wybudowanego odcinka ul. Stępkarskiej przez Inwestora NDI Gdańsk WL Sp. z o.o., w przypadku rozpoczęcia robót przed 10.02.2026r.**
6. Zachowania zgodności z obowiązującymi przepisami, w tym wymogami ustawy z dnia 21.03.1985 r. o drogach publicznych (tekst jednolity: Dz. U. 2024 r. poz. 320 ze zm.) oraz rozporządzenia Ministra Infrastruktury z dnia 24 czerwca 2022 r., w sprawie przepisów techniczno-budowlanych dotyczących dróg publicznych (Dz. U. 2022 r., poz. 1518.).
7. Uzyskania zgody właściwego organu na wycinkę w przypadku kolizji z istniejącym w pasie drogowym drzewostanem, pod rygorem zastosowania art. 162.k.p.a, a także dokonania jej własnym staraniem i na własny koszt.
8. W przypadku kolizji ww. inwestycji z innymi elementami sieci uzbrojenia podziemnego, inwestor zobowiązany jest do uzgodnienia powyższego z właściwymi gestorami sieci, dokonując na własny koszt przełożenia lub zabezpieczenia uzgodnionej sieci.
9. Realizację i koszty budowy lub modernizacji urządzeń, nawierzchni w pasie drogowym związanych z wykonaniem zadania, w tym likwidacją kolizji projektowanych urządzeń ze stanem istniejącym, ponosi inwestor.
10. Szczegółowe warunki zajęcia pasa drogowego, warunki przywrócenia pasa drogowego do poprzedniego stanu użyteczności, po wykonanych robotach, a w szczególności zasady usuwania usterek i wad technicznych powstałych od daty odbioru pasa drogowego zarządca drogi określi w zezwoleniu na zajęcie pasa drogowego w celu prowadzenia robót związanych z lokalizacją urządzenia obcego.
11. Na czas prowadzenia robót miejsce prowadzonych robót należy zabezpieczyć zgodnie z warunkami zawartymi w rozporządzeniu Ministra Infrastruktury z dnia 3 lipca 2003 r. w sprawie szczegółowych warunków technicznych dla znaków i sygnałów drogowych oraz urządzeń bezpieczeństwa ruchu drogowego i warunków ich umieszczania na drogach oraz należy opracować projekt organizacji ruchu i uzgodnić go z zarządcą ruchu.
12. Roboty budowlane należy prowadzić zgodnie z art.5 ustawy Prawo budowlane, a w szczególności z poszanowaniem, występujących w obszarze oddziaływania inwestycji, uzasadnionych interesów osób trzecich.
13. Do obowiązków Inwestora należy:
 - a) usunięcie na własny koszt uszkodzeń w drogach prowadzących do placu budowy spowodowanych środkami transportu inwestora, jego wykonawcy lub podwykonawców,
 - b) bieżące i systematyczne oczyszczanie dróg, po których poruszać się będą pojazdy inwestora lub jego wykonawcy lub podwykonawców prowadzących prace budowlane wraz z wywozem zebranego piasku z nieczystościami do zakładu utylizacyjnego.
 - c) uporządkować i doprowadzić do stanu użyteczności teren po zakończeniu robót wraz z odtworzeniem trawników na całej szerokości pasa, które uległy zniszczeniu w trakcie ww. robót. Trawniki powinny być założone siewem po wykonaniu wierzchniej warstwy podłoża na głębokość 10 cm z ziemi urodzajnej.
14. Zarządca drogi zastrzega sobie prawo do:
 - a) orzeczenia na zasadzie art. 36 u.d.p w drodze decyzji administracyjnej o przywróceniu pasa drogowego do stanu poprzedniego, w przypadku gdy zajęcie pasa drogowego będzie niezgodne z warunkami niniejszej decyzji,
 - b) wymierzenia kary na zasadzie art. 40 ust. 12 u.d.p. w przypadku zajęcia pasa drogowego bez zezwolenia zarządcy drogi, z przekroczeniem terminu zajęcia określonego w zezwoleniu lub o powierzchnię większej niż określona w zezwoleniu zarządcy.
15. Utrzymanie urządzeń obcych należy do ich posiadaczy.
16. Jeżeli budowa, przebudowa lub remont drogi wymaga przełożenia urządzenia obcego, o którym mowa art. 39 ust. 3 u.d.p., koszt tego przełożenia ponosi jego właściciel.
17. Wnioskodawca ponosi pełną odpowiedzialność za ewentualne szkody wynikłe z umieszczenia przedmiotowych urządzeń w pasie drogowym.
18. Zgodnie z ust. 44 kol. 4 pkt 9 części III Wykazu przedmiotów opłaty skarbowej, stawki tej opłaty oraz zwolnień, stanowiącego załącznik do ustawy z dnia 16.11.2006 r. o opłacie skarbowej (tekst jednolity: Dz.U. 2022 r. poz. 2142 z późn. zm.) niniejsze zezwolenie nie podlega opłacie skarbowej.
19. Integralną część niniejszej decyzji stanowi załącznik graficzny, zawierający numer decyzji, datę oraz ilość załączników.

UZASADNIENIE

Na podstawie art. 107 ust. 4 k.p.a. odstąpiono od uzasadnienia decyzji, gdyż uwzględnia ona w całości żądanie strony.

Decyzja wydana jest na okres 2 lat tj. do dnia 18.09.2027r. Zgodnie z warunkami decyzji przed przystąpieniem do fizycznego umieszczenia przedmiotowych urządzeń niezbędne jest wystąpienie wnioskodawcy z wnioskiem o wydanie przez zarządcę drogi decyzji zezwalającej na prowadzenie robót i ustalającej za powyższe zajęcie stosownej opłaty.

POUCZENIE

Niniejsza decyzja na podstawie art. 127 § 1a Kodeksu postępowania administracyjnego jest ostateczna w administracyjnym toku instancji.

Stronie przysługuje prawo wniesienia skargi do Wojewódzkiego Sądu Administracyjnego za pośrednictwem organu, który niniejszą decyzję wydał poprzez, działającego z jego upoważnienia, Dyrektora Gdańskiego Zarządu Dróg i Zieleni, ul. Partyzantów 36, 80-254 Gdańsk w terminie trzydziestu dni od dnia doręczenia decyzji.

Skarga służy pod zarzutem niezgodności decyzji z prawem i podlega stosownej opłacie pobieranej przez właściwy sąd administracyjny na zasadach określonych w Dziale V Rozdziale 2 ustawy z dnia 30 sierpnia 2002 r. Prawo o postępowaniu przed sądami administracyjnymi. Wysokość opłat określa Rozporządzenie Rady Ministrów z dnia 16 grudnia 2003 r. w sprawie wysokości oraz szczegółowych zasad pobierania wpisu w postępowaniu przed sądami administracyjnymi.

PREZYDENT MIASTA GDAŃSKA
z up. Karolina Górny
ZASTĘPCA KIEROWNIKA DZIAŁU UZGODNIEN
GDAŃSKIEGO ZARZĄDU DRÓG I ZIELENI



Signed by /
Podpisano przez:

Karolina Górny

Date / Data:
2025-09-22
14:24

Zgodnie z art. 13 ogólnego rozporządzenia o ochronie danych osobowych z dnia 27 kwietnia 2016 r. (Dz. Urz. UE L 119 z 04.05.2016) Gdański Zarząd Dróg i Zieleni informuje, że:

1. administratorem Pani/Pana danych osobowych jest Gdański Zarząd Dróg i Zieleni,
2. kontakt do Inspektora Ochrony Danych (IOD): Gdański Zarząd Dróg i Zieleni, ul. Partyzantów 36, 80-254 Gdańsk, e-mail: iod.gzdiz@gdansk.gda.pl, tel. 58 52 44 509,
3. Pani/Pana dane osobowe przetwarzane będą w celu realizacji ustawowych zadań urzędu, dla potrzeb wydania postanowienia lub decyzji administracyjnej,
4. odbiorcami Pani/Pana danych osobowych będą wyłącznie podmioty uprawnione do uzyskania danych osobowych na podstawie przepisów prawa, w tym podmioty uczestniczące w procedurze opiniowania lub wydania decyzji administracyjnej (w szczególności: Urząd Miejski w Gdańsku, Pełnomocnicy Prezydenta Miasta Gdańska, Zarząd Transportu Miejskiego w Gdańsku, Gdańskie Wody sp. z o.o.),
5. Pani/Pana dane osobowe przechowywane będą w czasie określonym przepisami prawa, zgodnie z instrukcją kancelaryjną GZDiZ,
6. posiada Pani/Pan prawo do żądania od administratora dostępu do danych osobowych, prawo do ich sprostowania, usunięcia lub ograniczenia przetwarzania, prawo do wniesienia sprzeciwu wobec przetwarzania, prawo do przenoszenia danych, prawo do cofnięcia zgody w dowolnym momencie; w celu skorzystania z powyższych praw należy skontaktować się z administratorem lub IOD, korzystając ze wskazanych wyżej danych kontaktowych; przysługuje Pani/Panu prawo wniesienia skargi do organu nadzorczego zajmującego się ochroną danych osobowych w Polsce,
7. podanie danych osobowych jest obligatoryjne w oparciu o przepisy, które mają zastosowanie do prowadzenia postępowania administracyjnego w przedmiotowym zakresie, a w pozostałym zakresie jest dobrowolne.

Otrzymują:

1. Pełnomocnik: **Pan Mariusz Łopatyński, Saneska Sp. z o.o., ul. Skarżyńskiego 14C/7, 80-463 Gdańsk**
2. ZD – a/a

Układ odniesienia poziomy: PL-ETRF2000 (strefa 6)
Układ odniesienia wysokościowy: PL-EVRF2007-NH
W zakresie aktualizacji mapa aktualna na dzień 21.05.2025r.

Uwaga:

----- oznaczenie granic obszaru, który był przedmiotem aktualizacji

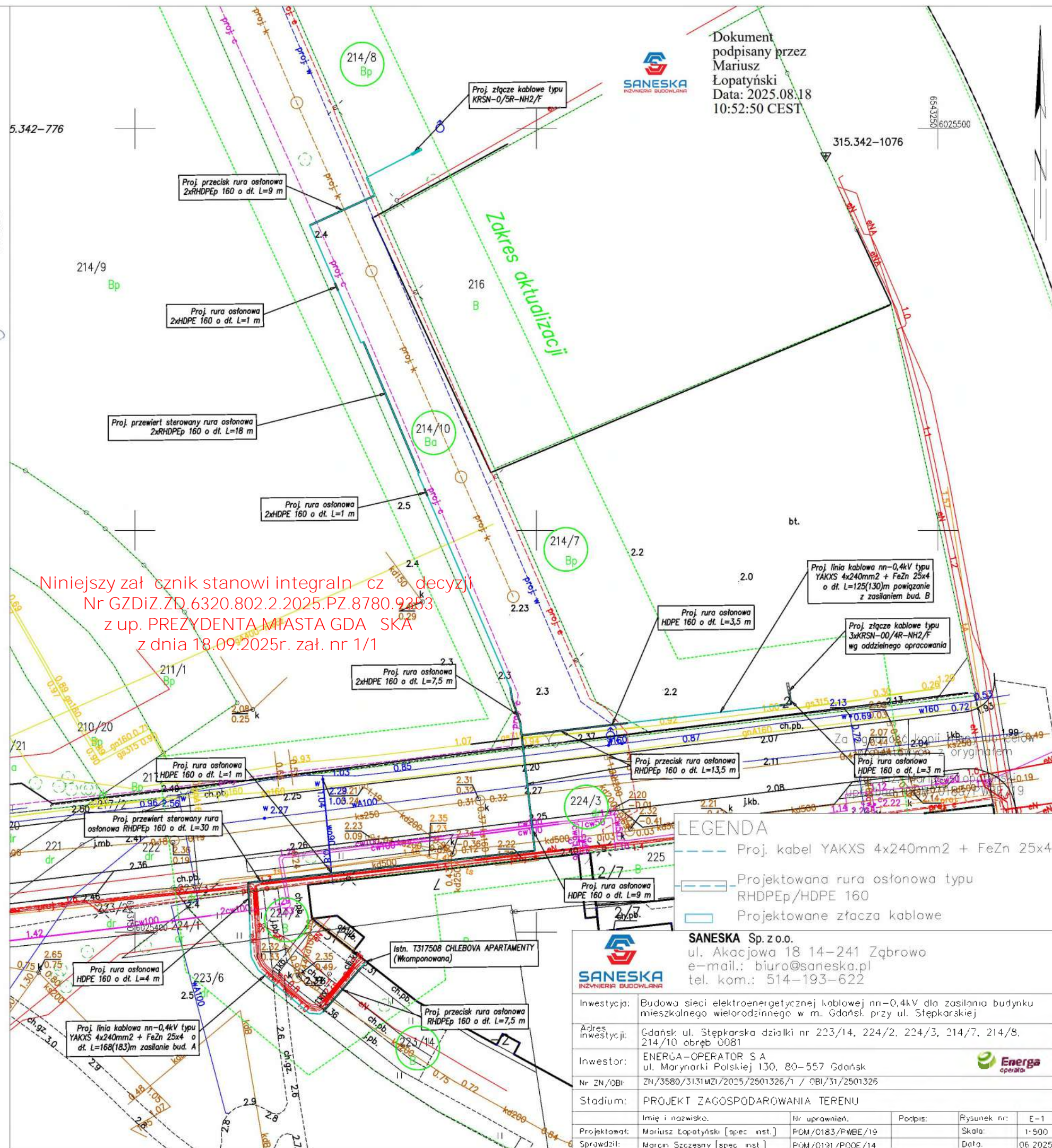
Usługi Geodezyjno-Kartograficzne

83-110 Tczew ul. Jagiellońska 55

Gdańsk, dnia 21.05.2025r.

Dokument podpisany przez
Paweł Brzozowski
Data: 2025.06.03 10:26:55
CEST

~~Brzowski Paweł~~
~~mgr inż. geodeta~~
~~uprawnienia nr 20777~~



UZGODNIENIE NR GZDiZ.ZD.6320.802.3.2025.PZ.8780.9353

Działając w wykonaniu art. 39 ust.1a, 3 i 3a, 4 ustawy z dnia 21.03.1985r. o drogach publicznych (tekst jednolity Dz.U. 2025r., poz. 889 ze zm.) w oparciu o Decyzję Prezydenta Miasta Gdańska nr GZDiZ.ZD.6320.802.2.2025.PZ.8780.9353 z dnia 18.09.2025r., zezwalającą na lokalizację sieci elektroenergetycznej kablowej nn-0,4 kV w pasie drogowym ul. Stępkarskiej w Gdańsku dla zasilania budynku mieszkalnego wielorodzinnego przy ul. Stępkarskiej w Gdańsku.

Uzgadnia się	projekt zagospodarowania terenu, w zakresie przebiegu trasy sieci elektroenergetycznej kablowej nn-0,4 kV w pasie drogowym ul. Stępkarskiej w Gdańsku dla zasilania budynku mieszkalnego wielorodzinnego przy ul. Stępkarskiej w Gdańsku. wg szczegółowego zakresu i lokalizacji określonej na planie sytuacyjnym stanowiącym integralną część niniejszego uzgodnienia, której zmiana trasy urządzenia obcego, dokonana po wydaniu niniejszego uzgodnienia, wymaga zmiany załącznika w drodze zmiany uzgodnienia
W pasie drogowym	ul. Stępkarska w Gdańsku - działka nr 224/3 w obrębie 0081 oraz działka nr 214/10 w obrębie 0081, w części przeznaczona zgodnie w obowiązującym MPZP 1186 i kartą terenu 009-KD80 pod teren projektowanej ulicy dojazdowej
Inwestor	ENERGA OPERATOR S.A., ul. Marynarki Polskiej 130, 80-557 Gdańsk

Zgodnie z poniższymi uwarunkowaniami:

1. Na warunkach określonych w w/w decyzji.
2. Prace instalacyjne na działce nr 214/10 w obrębie 0081 skoordynować lub wykonać przed budową ulicy dojazdowej określonej w MPZP 1186 kartą terenu 009-KD80 przez Inwestora Vantage Development S.A.
3. W celu zmniejszenia uciążliwości prac związanych z przedmiotową inwestycją, prace instalacyjne w miarę możliwości skoordynować z realizacją pozostałych sieci/przyłączy, realizowanych dla potrzeb budynku mieszkalnego wielorodzinnego przy ul. Stępkarskiej w Gdańsku.
4. Ułożenie przedmiotowej sieci w pasie drogowym ul. Stępkarskiej wykonać bezwykopowo – bez naruszenia konstrukcji nawierzchni jezdni i chodnika w/w ulicy.
5. Dopuszcza się wykop otwarty w miejscu załamania trasy projektowanej infrastruktury, zabezpieczony zgodnie z obowiązującymi przepisami.
6. Naruszoną nawierzchnię chodnika należy odbudować na całej szerokości chodnika i długości robót w następującej technologii i konstrukcji: nawierzchnia jak w stanie istniejącym z wymianą elementów uszkodzonych i uzupełnieniem brakujących, podsypka cementowo piaskowa o gr. 4 cm, warstwa kruszywa łamanego stabilizowanego mechanicznie z dodatkiem 3 % cementu o gr. 15 cm, z zachowaniem równości podłużnej i poprzecznej chodnika.
7. Zasypkę wykopów wykonać zgodnie z normą PN-S-02205 i zagęszczeniem jej zgodnie z wymogami podanymi w pkt.2.11.4 normy. Należy przewidzieć konieczność wymiany gruntu rodzimego z zagęszczeniem warstwami mieszanki dowiezionej w celu uzyskania prawidłowego współczynnika zagęszczenia podłoża w miejscu wykopu. **Spełnienie powyższego należy potwierdzić protokołem z badań.**
8. Uzgadnianą sieć należy zabezpieczyć w taki sposób, aby możliwe było ułożenie nad nią nawierzchni ulepszonej bez konieczności przebudowy lub dodatkowego zabezpieczenia.
9. Należy zachować normatywną odległość projektowanej sieci od istniejących urządzeń uzbrojenia podziemnego.

10. Inwestor ponosić będzie odpowiedzialność za ewentualne uszkodzenia istniejącej infrastruktury oraz zobowiązany będzie do jej naprawy własnym staraniem i na własny koszt.
11. Na czas prowadzenia robót należy zapewnić ciągłość funkcjonowania ruchu pieszego i samochodowego.
12. Po robotach instalacyjnych teren doprowadzić do stanu pierwotnego.
13. Niniejsze uzgodnienie jest ważne **do dnia 18.09.2027r.**
14. Integralną część niniejszego uzgodnienia stanowią załącznik graficzny ostemplowany pieczętą tutaj Zarządu, zawierające numer uzgodnienia, datę oraz ilość załączników.

Uwaga dodatkowa:

Zgodnie z prawem budowlanym za rozwiązania projektowe oraz zgodność opracowania z obowiązującymi przepisami, w tym techniczno-budowlanymi oraz jego jakość, odpowiedzialność ponosi projektant oraz osoba sprawdzająca projekt.

**Specjalista
ds. Uzgodnień
Dział Uzgodnień
Patrycja Zając**

Signed by / Podpisano przez:	Patrycja Anna Zając
Date / Data:	2025-09-22 14:04

Zgodnie z art. 13 ogólnego rozporządzenia o ochronie danych osobowych z dnia 27 kwietnia 2016 r. (Dz. Urz. UE L 119 z 04.05.2016) Gdański Zarząd Dróg i Zieleni informuje, że:

1. administratorem Pani/Pana danych osobowych jest Gdański Zarząd Dróg i Zieleni,
2. kontakt do Inspektora Ochrony Danych (IOD): Gdański Zarząd Dróg i Zieleni, ul. Partyzantów 36, 80-254 Gdańsk, e-mail: iod@gzdz@gdansk.gda.pl, tel. 58 52 44 509,
3. Pani/Pana dane osobowe przetwarzane będą w celu realizacji ustawowych zadań urzędu, dla potrzeb wydania postanowienia lub decyzji administracyjnej,
4. odbiorcami Pani/Pana danych osobowych będą wyłącznie podmioty uprawnione do uzyskania danych osobowych na podstawie przepisów prawa, w tym podmioty uczestniczące w procedurze opiniowania lub wydania decyzji administracyjnej (w szczególności: Urząd Miejski w Gdańsku, Pełnomocnicy Prezydenta Miasta Gdańska, Zarząd Transportu Miejskiego w Gdańsku, Gdańskie Wody sp. z o.o.),
5. Pani/Pana dane osobowe przechowywane będą w czasie określonym przepisami prawa, zgodnie z instrukcją kancelaryjną GZDIZ,
6. posiada Pani/Pan prawo do żądania od administratora dostępu do danych osobowych, prawo do ich sprostowania, usunięcia lub ograniczenia przetwarzania, prawo do wniesienia sprzeciwu wobec przetwarzania, prawo do przenoszenia danych, prawo do cofnięcia zgody w dowolnym momencie; w celu skorzystania z powyższych praw należy skontaktować się z administratorem lub IOD, korzystając ze wskazanych wyżej danych kontaktowych; przysługuje Pani/Panu prawo wniesienia skargi do organu nadzorczego zajmującego się ochroną danych osobowych w Polsce,
7. podanie danych osobowych jest obligatoryjne w oparciu o przepisy, które mają zastosowanie do prowadzenia postępowania administracyjnego w przedmiotowym zakresie, a w pozostałym zakresie jest dobrowolne.

Otrzymuje:

1. Pełnomocnik: **Pan Mariusz Łopatyński, Saneska Sp. z o.o., ul. Skarżyńskiego 14C/7, 80-463 Gdańsk**
2. ZD.PZ. a/a

**OŚWIADCZENIE WOLI
O UDOSTĘPNIENIU NIERUCHOMOŚCI POD PROJEKTOWANYMI URZĄDZENIAMI**

złożone w Gdańsku w dniu 06.10.2025 przez **VANTAGE DEVELOPMENT S.A.** ul. Jaworska 11, 53-612 Wrocław nr PESEL:- , NIP: 8860020701..... zwany w dalszej treści „Podmiotem Uprawnionym”,

niniejszym nieodpłatnie udostępnia **ENERGA-OPERATOR Spółka Akcyjna** z siedzibą w Gdańsku przy ul. Marynarki Polskiej 130, 80-557 Gdańsk, wpisanej do Krajowego Rejestru Sądowego – Rejestru Przedsiębiorców pod numerem KRS 0000033455, której akta rejestrowe prowadzi Sąd Rejonowy Gdańsk-Północ w Gdańsku, VII Wydział Gospodarczy Krajowego Rejestru Sądowego, NIP 583-000-11-90, REGON 190275904, z kapitałem zakładowym wpłaconym w całości w wysokości: 1 356 110 400 zł,

Oddział w Gdańsku z siedzibą w Gdańsku przy ul. Marynarki Polskiej 130, zwanej w dalszej treści oświadczenia „**Przedsiębiorstwem Energetycznym**”,

nieruchomość położoną w **Gdańsku przy ul. Stępkarskiej województwo Pomorskie, powiat Miasta Gdańsk, gmina Gdańsk, oznaczoną w ewidencji gruntów jako działka gruntu nr 214/10 o pow. 2,0841 ha, obręb 0081, (KW nr GD1G/00338441/4)** w celu posadowienia urządzeń elektroenergetycznych w postaci linii kablowych nn-0,4kV.

Podmiot Uprawniony wyraża ponadto zgodę na istnienie i pozostawianie na swojej nieruchomości urządzeń elektroenergetycznych, o których mowa powyżej, przez cały okres ich użytkowania i umożliwi upoważnionym przedstawicielom Przedsiębiorstwa Energetycznego dostęp do tych urządzeń w celu wykonywania czynności eksploatacyjnych, konserwacji, remontów, modernizacji, przebudowy oraz usuwania awarii.

Przedsiębiorstwo Energetyczne zobowiązuje się niezwłocznie po realizacji budowy urządzeń elektroenergetycznych, o których mowa powyżej, do uporządkowania terenu nieruchomości.

W przypadku robót określonych w zdaniu poprzedzającym, które będą skutkowały poniesieniem szkód, wysokość odszkodowania należnego Podmiotowi Uprawnionemu będzie ustalona na podstawie odrębnego protokołu sporządzonego przez Przedsiębiorstwo Energetyczne i Podmiot Uprawniony. W przypadku braku porozumienia, wysokość odszkodowania ustala się na podstawie operatu szacunkowego sporządzonego przez uprawnionego rzeczoznawcę majątkowego. Wypłata Podmiotowi Uprawnionemu przez Przedsiębiorstwo Energetyczne ewentualnego odszkodowania nastąpi przelewem na rachunek bankowy wskazany przez Podmiot Uprawniony, w terminie wcześniej z nim ustalonym w protokole, o którym mowa powyżej.

Podmiot Uprawniony oświadcza, iż nie będzie występował przeciwko Przedsiębiorstwu Energetycznemu z roszczeniami z tytułu posadowienia i istnienia na jego nieruchomości urządzeń elektroenergetycznych, o których mowa powyżej.

Podmiot Uprawniony zapewnia, że w przypadku przejścia prawa własności nieruchomości, o której mowa powyżej na osobę trzecią, zobowiązuje się do poinformowania takiej osoby o zobowiązaniach



wynikających z niniejszego oświadczenia wobec Przedsiębiorstwa Energetycznego oraz do ujęcia zapisów dotyczących tych zobowiązań w akcie rozporządzającym nieruchomością.

Na podstawie niniejszego oświadczenia Przedsiębiorstwo Energetyczne umocowane będzie do złożenia oświadczenia o dysponowaniu nieruchomością na cele budowlane.

Faktyczne przekazanie nieruchomości i przystąpienie do wykonywania uprawnień do eksploatacji nieruchomości nastąpi z dniem rozpoczęcia budowy urządzeń elektroenergetycznych na nieruchomości przez Przedsiębiorstwo Energetyczne. W przypadku rezygnacji z inwestycji lub nieuzyskania wymaganych pozwoleń, Przedsiębiorstwo Energetyczne ma prawo pisemnie zawiadomić o jednostronnej rezygnacji z uprawnień objętych niniejszym oświadczeniem.

Integralną częścią niniejszego oświadczenia jest załącznik – obowiązek informacyjny RODO – oświadczenie woli.

Podmiot Uprawniony



Dariusz Szwach
Pełnomocnik

Odbierający oświadczenie¹



¹ Osoba fizyczna, która działa w imieniu i na rzecz ENERGIA-OPERATOR SA i uczestniczy w odebraniu oświadczenia od podmiotu uprawnionego (np. pracownik ENERGIA-OPERATOR SA, Wykonawca).

Wrocław, 28.01.2025 r.

PEŁNOMOCNICTWO 12/VANTAGE/2025

Działając w imieniu spółki pod firmą **Vantage Development S.A.** z siedzibą we Wrocławiu, ul. Jaworska 11, 53-612 Wrocław, wpisanej do rejestru przedsiębiorców Krajowego Rejestru Sądowego prowadzonego przez Sąd Rejonowy dla Wrocławia – Fabrycznej, VI Wydział Gospodarczy pod numerem KRS: 0000030117 (dalej jako: „Spółka”) niniejszym udzielam pełnomocnictwa:

Panu Dariuszowi Szwochowi

nr i seria dowodu osobistego: CGU 346348

1. do reprezentowania Spółki przed organami administracji państwowej i samorządu terytorialnego oraz wszelkimi innymi organami w zakresie uzyskiwania niezbędnych decyzji, postanowień, uzgodnień i opinii oraz składania wniosków, pism i oświadczeń o dysponowaniu nieruchomością na cele budowlane, które okażą się konieczne w związku z uzyskaniem decyzji o warunkach zabudowy, decyzji o środowiskowych uwarunkowaniach, pozwoleń na budowę (w tym w postępowaniach o przeniesienie takich decyzji na rzecz Spółki) lub pozwoleń na użytkowanie jak również innych decyzji związanych z realizacją zabudowy mieszkaniowo-usługowej w Gdańsku w rejonie ul. Wałowej i ul. Stepkarskiej w Gdańsku,
2. do składania wszelkiej korespondencji w imieniu i na rzecz Spółki podmiotom, których statutowym zadaniem jest działalność w zakresie energetycznym, gazowym, wodnokanalizacyjnym i telekomunikacyjnym, zwłaszcza w zakresie dostawy tych mediów oraz do występowania o warunki przyłączenia i prowadzenie uzgodnień,
3. do pobierania wypisów i wrysów z ewidencji gruntów i budynków,
4. do reprezentowania Spółki przed organami administracji państwowej i samorządu terytorialnego oraz wszelkimi innymi organami w zakresie uzyskiwania niezbędnych decyzji, postanowień i opinii oraz składania wniosków, pism i oświadczeń, które okażą się konieczne w związku z uzyskaniem zezwolenia na usunięcie drzew i krzewów na nieruchomościach, o których mowa w pkt 1 powyżej.


Pełnomocnictwo niniejsze upoważnia również do odbierania wydawanych w toku postępowań aktów prawnych administracji, jak również przeglądania dokumentów i innych aktów prawnych administracji dotyczących nieruchomości, o której mowa powyżej, jak również nieruchomości z nią sąsiadujących.


Pełnomocnik w ramach czynności objętych niniejszym pełnomocnictwem zobowiązuje się niezwłocznie, nie później niż w terminie 2 dni od odebrania przez niego ww. aktów prawnych administracji, do przekazania Spółce wszelkich dokumentów, korespondencji oraz składanych oświadczeń w imieniu Spółki.

Pełnomocnictwo wygasa z dniem **31 marca 2026 r.** lub z chwilą zakończenia świadczenia usług przez pełnomocnika/ z chwilą ustania stosunku pracy pomiędzy spółką wchodzącą w skład Grupy Kapitałowej Vantage Development/Robyg a pełnomocnikiem, w zależności co nastąpi wcześniej. Pełnomocnictwo

Vantage Development S.A. z siedzibą przy ul. Jaworskiej 11, 53-612 Wrocław,
Sąd Rejonowy dla Wrocławia - Fabrycznej, VI Wydział Gospodarczy Krajowego Rejestru Sądowego,
Numer KRS: 0000030117, NIP 8960000701, Regon 930778024, Kapitał zakładowy i zapłacony
30.108.257,72 zł, Konto: mBank S.A. nr: 34 1140 1140 0000 2907 3600 1001.
Rejestr BDO: 000523446

nie upoważnia do udzielania dalszych pełnomocnictw, zaciągania zobowiązań i rozporządzania mieniem w imieniu Spółki, poza zakresem niezbędnym do realizacji czynności wskazanych w pełnomocnictwie.


Marta Hejak
Wiceprezes Zarządu


Dariusz Pawlukowicz
Wiceprezes Zarządu


Vantage Development S.A. z siedzibą przy ul. Jaworskiej 11, 53-612 Wrocław,
Sąd Rejonowy dla Wrocławia - Fabrycznej, VI Wydział Gospodarczy Krajowego Rejestru Sądowego,
Numer KRS: 0000030117, NIP 8960000701, Regon 930778024, Kapitał zakładowy i wpłacony
30.108.257,72 zł, Konto: mBank S.A. nr: 34 1140 1140 0000 2907 3600 1001.
Rejestr BDO: 000523446

Wydruk informacji pobranej w trybie art. 4 ust. 4aa ustawy z dnia 20 sierpnia 1997 r. o Krajowym Rejestrze Sądowym, posiada moc dokumentu wydawanego przez Centralną Informację, nie wymaga podpisu i pieczęci.

CENTRALNA INFORMACJA KRAJOWEGO REJESTRU SĄDOWEGO

KRAJOWY REJESTR SĄDOWY

Stan na dzień 25.09.2025 godz. 19:17:19

Numer KRS: 0000708044

**Informacja odpowiadająca odpisowi aktualnemu
Z REJESTRU PRZEDSIĘBIORCÓW**

Data rejestracji w Krajowym Rejestrze Sądowym	07.12.2017		
Ostatni wpis	Numer wpisu	22	Data dokonania wpisu
	Sygnatura akt	GD.VIII NS-REJ.KRS/15557/25/296	
	Oznaczenie sądu	SĄD REJONOWY GDAŃSK - PÓŁNOC W GDAŃSKU, VIII WYDZIAŁ GOSPODARCZY KRAJOWEGO REJESTRU SĄDOWEGO	

Dział 1

Rubryka 1 - Dane podmiotu	
1.Oznaczenie formy prawnej	SPÓŁKA Z OGRANICZONĄ ODPOWIEDZIALNOŚCIĄ
2.Numer REGON/NIP	REGON: 368931934, NIP: 9581686669
3.Firma, pod którą spółka działa	VANTAGE POLSKA SPÓŁKA Z OGRANICZONĄ ODPOWIEDZIALNOŚCIĄ
4.Dane o wcześniejszej rejestracji	-----
5.Czy przedsiębiorca prowadzi działalność gospodarczą z innymi podmiotami na podstawie umowy spółki cywilnej?	NIE
6.Czy podmiot posiada status organizacji pożytku publicznego?	NIE

Rubryka 2 - Siedziba i adres podmiotu	
1.Siedziba	kraj POLSKA, woj. POMORSKIE, powiat GDYNIA, gmina GDYNIA, miejsc. GDYNIA
2.Adres	ul. IKARA, nr 10/II, lok. 8, miejsc. GDYNIA, kod 81-197, poczta GDYNIA, kraj POLSKA
3.Adres poczty elektronicznej	-----
4.Adres strony internetowej	-----
5. Adres do doręczeń elektronicznych wpisany do Bazy Adresów Elektronicznych	AE:PL-65754-59632-CABCH-21

Rubryka 3 - Oddziały	
Brak wpisów	

Rubryka 4 - Informacje o umowie	

1. Informacja o zawarciu lub zmianach umowy spółki	1	03.11.2017R., NOTARIUSZ GRZEGORZ FLIS, KANCELARIA NOTARIALNA W DZIAŁDOWIE, UL. WŁADYSŁAWA JAGIEŁŁY 32/6, 13-200 DZIAŁDOWO, REPERTORIUM A NR 6320/2017
	2	23 LIPCA 2025 ROKU, REPERTORIUM A NUMER 12419/2025, EWELINA IDEC ZASTĘPCA NOTARIALNY NOTARIUSZA MATEUSZA DOMARADZKIEGO, KANCELARIA NOTARIALNA NOTARIUSZA MATEUSZA DOMARADZKIEGO ULICA CHWASZCZYŃSKA 23, 81-571 GDYNIA, ZMIENIONO: § 1-21, DODANO: § 22-37.

Rubryka 5	
1. Czas, na jaki została utworzona spółka	NIEOZNACZONY
2. Oznaczenie pisma innego niż Monitor Sądowy i Gospodarczy, przeznaczonego do ogłoszeń spółki	-----
3. Wspólnik może mieć:	WIĘKSZĄ LICZBĘ UDZIAŁÓW
4. Czy statut przyznaje uprawnienia osobiste określonym akcjonariuszom lub tytuły uczestnictwa w dochodach lub majątku spółki nie wynikających z akcji?	*****
5. Czy obligatariusze mają prawo do udziału w zysku?	*****

Rubryka 6 - Sposób powstania spółki
Brak wpisów

Rubryka 7 - Dane wspólników		
1	1. Nazwisko / Nazwa lub firma	WYSZKOWSKI
	2. Imiona	TOMASZ
	3. Numer PESEL/REGON lub data urodzenia	77112002013, -----
	4. Numer KRS	*****
	5. Posiadane przez wspólnika udziały	10 UDZIAŁÓW O ŁĄCZNEJ WARTOŚCI 5.000,00 ZŁ
	6. Czy wspólnik posiada całość udziałów spółki?	NIE
2	1. Nazwisko / Nazwa lub firma	PAWŁOWSKI
	2. Imiona	PIOTR NORBERT
	3. Numer PESEL/REGON lub data urodzenia	75062705075, -----
	4. Numer KRS	*****
	5. Posiadane przez wspólnika udziały	30 UDZIAŁÓW O ŁĄCZNEJ WARTOŚCI 15.000,00 ZŁ
	6. Czy wspólnik posiada całość udziałów spółki?	NIE
3	1. Nazwisko / Nazwa lub firma	RUBLEWSKI
	2. Imiona	SEBASTIAN
	3. Numer PESEL/REGON lub data urodzenia	78100912550, -----
	4. Numer KRS	*****
	5. Posiadane przez wspólnika udziały	30 UDZIAŁÓW O ŁĄCZNEJ WARTOŚCI 15.000,00 ZŁ

	6.Czy wspólnik posiada całość udziałów spółki?	NIE
4	1.Nazwisko / Nazwa lub firma	MENDIK
	2.Imiona	PAWEŁ
	3.Numer PESEL/REGON lub data urodzenia	86050608696, -----
	4.Numer KRS	*****
	5.Posiadane przez wspólnika udziały	30 UDZIAŁÓW O ŁĄCZNEJ WARTOŚCI 15.000,00 Zł.
	6.Czy wspólnik posiada całość udziałów spółki?	NIE

Rubryka 8 - Kapitał spółki	
1.Wysokość kapitału zakładowego	50 000,00 Zł
Podrubryka 1 Informacja o wniesieniu aportu	
Brak wpisów	

Rubryka 9 - Nie dotyczy	
Brak wpisów	

Rubryka 10 - Nie dotyczy	
Brak wpisów	

Rubryka 11 - Nie dotyczy	
Brak wpisów	

Rubryka 12 - Wzmianka o uczestnictwie w grupie spółek	
Brak wpisów	

Dział 2

Rubryka 1 - Organ uprawniony do reprezentacji podmiotu		
1.Nazwa organu uprawnionego do reprezentowania podmiotu		ZARZĄD
2.Sposób reprezentacji podmiotu		KAŻDY CZŁONEK ZARZĄDU MOŻE SAMODZIELNIE REPREZENTOWAĆ SPÓŁKĘ.
Podrubryka 1 Dane osób wchodzących w skład organu		
1	1.Nazwisko / Nazwa lub Firma	PAWŁOWSKI
	2.Imiona	PIOTR NORBERT
	3.Numer PESEL/REGON lub data urodzenia	75062705075, -----
	4.Numer KRS	****
	5.Funkcja w organie	CZŁONEK ZARZĄDU

	reprezentującym	
	6.Czy osoba wchodząca w skład zarządu została zawieszona w czynnościach?	NIE
	7.Data do jakiej została zawieszona	-----
2	1.Nazwisko / Nazwa lub Firma	RUBLEWSKI
	2.Imiona	SEBASTIAN
	3.Numer PESEL/REGON lub data urodzenia	78100912550, -----
	4.Numer KRS	****
	5.Funkcja w organie reprezentującym	PREZES ZARZĄDU
	6.Czy osoba wchodząca w skład zarządu została zawieszona w czynnościach?	NIE
	7.Data do jakiej została zawieszona	-----
3	1.Nazwisko / Nazwa lub Firma	MENDIK
	2.Imiona	PAWEŁ
	3.Numer PESEL/REGON lub data urodzenia	86050608696, -----
	4.Numer KRS	****
	5.Funkcja w organie reprezentującym	CZŁONEK ZARZĄDU
	6.Czy osoba wchodząca w skład zarządu została zawieszona w czynnościach?	NIE
	7.Data do jakiej została zawieszona	-----

Rubryka 2 - Organ nadzoru

Brak wpisów

Rubryka 3 - Prokurenci

Brak wpisów

Dział 3

Rubryka 1 - Przedmiot działalności		
1.Przedmiot przeważającej działalności przedsiębiorcy	1	46, 61, Z, SPRZEDAŻ HURTOWA MASZYN I URZĄDZEŃ ROLNICZYCH ORAZ DODATKOWEGO WYPOSAŻENIA
2.Przedmiot pozostałej działalności przedsiębiorcy	1	01, 61, Z, DZIAŁALNOŚĆ USŁUGOWA WSPOMAGAJĄCA PRODUKCJĘ ROŚLINNĄ
	2	01, 62, Z, DZIAŁALNOŚĆ USŁUGOWA WSPOMAGAJĄCA CHÓW I HODOWLĘ ZWIERZĄT GOSPODARSKICH
	3	01, 63, Z, DZIAŁALNOŚĆ USŁUGOWA NASTĘPUJĄCA PO ZBIORACH ORAZ OBRÓBKĄ NASION DLA CELÓW ROZMNAŻANIA ROŚLIN
	4	47, 40, Z, SPRZEDAŻ DETALICZNA NARZĘDZI TECHNOLOGII INFORMACYJNEJ I KOMUNIKACYJNEJ
	5	46, 50, Z, SPRZEDAŻ HURTOWA URZĄDZEŃ TECHNOLOGII INFORMACYJNEJ I KOMUNIKACYJNEJ

6	46, 90, Z, SPRZEDAŻ HURTOWA NIEWYSPECJALIZOWANA
7	47, 12, Z, POZOSTAŁA SPRZEDAŻ DETALICZNA NIEWYSPECJALIZOWANA
8	47, 1, , SPRZEDAŻ DETALICZNA NIEWYSPECJALIZOWANA
9	49, 41, Z, TRANSPORT DROGOWY TOWARÓW

Rubryka 2 - Wzmianki o złożonych dokumentach			
Rodzaj dokumentu	Nr kolejny w polu	Data złożenia	Za okres od do
1.Wzmianka o złożeniu rocznego sprawozdania finansowego	1	13.07.2019	OD 01.01.2018 DO 31.12.2018
	2	14.07.2020	OD 01.01.2019 DO 31.12.2019
	3	30.09.2021	OD 01.01.2020 DO 31.12.2020
	4	17.10.2022	OD 01.01.2021 DO 31.12.2021
	5	20.07.2023	OD 01.01.2022 DO 31.12.2022
	6	03.07.2024	OD 01.01.2023 DO 31.12.2023
	7	10.06.2025	OD 01.01.2024 DO 31.12.2024
3.Wzmianka o złożeniu uchwały lub postanowienia o zatwierdzeniu rocznego sprawozdania finansowego	1	*****	OD 01.01.2018 DO 31.12.2018
	2	*****	OD 01.01.2019 DO 31.12.2019
	3	*****	OD 01.01.2020 DO 31.12.2020
	4	*****	OD 01.01.2021 DO 31.12.2021
	5	*****	OD 01.01.2022 DO 31.12.2022
	6	*****	OD 01.01.2023 DO 31.12.2023
	7	*****	OD 01.01.2024 DO 31.12.2024

Rubryka 3 - Sprawozdania grupy kapitałowej
Brak wpisów

Rubryka 4 - Przedmiot działalności statutowej organizacji pożytku publicznego
Brak wpisów

Rubryka 5 - Informacja o dniu kończącym rok obrotowy	
1.Dzień kończący pierwszy rok obrotowy, za który należy złożyć sprawozdanie finansowe	31.12.2018

Dział 4

Rubryka 1 - Zaległości
Brak wpisów

Rubryka 2 - Wierzytelności
Brak wpisów

Rubryka 3 - Informacje o oddaleniu wniosku o ogłoszenie upadłości na podstawie art. 13 ustawy z 28 lutego 2003

r. Prawo upadłościowe albo o zabezpieczeniu majątku dłużnika w postępowaniu w przedmiocie ogłoszenia upadłości albo w postępowaniu restrukturyzacyjnym albo po prawomocnym umorzeniu postępowania restrukturyzacyjnego

Brak wpisów

Rubryka 4 - Umorzenie prowadzonej przeciwko podmiotowi egzekucji z uwagi na fakt, że z egzekucji nie uzyska się sumy wyższej od kosztów egzekucyjnych

Brak wpisów

Dział 5

Rubryka 1 - Kurator

Brak wpisów

Dział 6

Rubryka 1 - Likwidacja

Brak wpisów

Rubryka 2 - Informacje o rozwiązaniu lub unieważnieniu spółki

Brak wpisów

Rubryka 3 - Nie dotyczy

Brak wpisów

Rubryka 4 - Informacja o połączeniu, podziale lub przekształceniu

Brak wpisów

Rubryka 5 - Informacja o postępowaniu upadłościowym

Brak wpisów

Rubryka 6 - Informacja o postępowaniu układowym

Brak wpisów

Rubryka 7 - Informacje o postępowaniach restrukturyzacyjnych, o postępowaniu naprawczym lub o przymusowej restrukturyzacji

Brak wpisów

Rubryka 8 - Informacja o zawieszeniu działalności gospodarczej

Brak wpisów

Rubryka 9 - Informacje o przyjęciu do akt rejestrowych dokumentów dotyczących przekształcenia, połączenia lub podziału transgranicznego

Brak wpisów

data sporządzenia wydruku 25.09.2025

adres strony internetowej, na której są dostępne informacje z rejestru: prs.ms.gov.pl

AKT NOTARIALNY

Dnia trzeciego września dwa tysiące dwudziestego piątego roku (2025-09-03) w Kancelarii Notarialnej w Gdańsku (80-835) przy ulicy Podmurze nr 2 przede mną notariuszem w Gdańsku Wojciechem Kondrackim stawił się:-----

Marcin Ożóg, syn Tadeusza i Danuty, DCE525120 ważny do dnia 12 kwietnia 2031 roku, PESEL 77091403032, urodzony w Polsce, obywatel Polski, zamieszkały – według jego oświadczenia: w Pruszczu Gdańskim (83-000) przy ulicy Jaśminowej nr 10, -----

- działający w imieniu i na rzecz Spółki pod firmą: **Budlex Gdańsk Spółka z ograniczoną odpowiedzialnością** z siedzibą w Toruniu (87-100) przy ulicy Targowej nr 16B lok. 1, wpisanej do Rejestru Przedsiębiorców prowadzonego w systemie Krajowego Rejestru Sądowego pod nr KRS 0000975687, co potwierdza informacja odpowiadająca odpisowi pełnemu z Rejestru Przedsiębiorców pobrana na podstawie art. 4 ust. 4aa ustawy z dnia 20 sierpnia 1997 roku o Krajowym Rejestrze Sądowym dnia 03 września 2025 roku o godz. 07:44:43 z Centralnej Informacji Krajowego Rejestru Sądowego, REGON 522224155, NIP 8792739801 – **jako pełnomocnik** na podstawie przedłożonego pełnomocnictwa udzielonego przez Członka Zarządu wymienionej Spółki, uprawnionego do samodzielnej reprezentacji tej Spółki, sporządzonego dnia 10 czerwca 2024 roku przez notariusz Marlenę Rakoczy w Toruniu, objętego aktem notarialnym Rep. A nr 8672/2024. -----

Tożsamość stawającego ustaliłem na podstawie okazanego dowodu osobistego o numerze wypisanym wyżej obok jego nazwiska oraz zwróciłem uwagę stawającego na treść art. 13 Rozporządzenia Parlamentu Europejskiego i Rady (UE) nr 2016/679 z dnia 27 kwietnia 2016 roku, w sprawie ochrony osób fizycznych w związku z przetwarzaniem danych osobowych (Dz. Urz. UE L Nr 119), w szczególności wyjaśniłem, że: a) administratorem danych osobowych jest Wojciech Kondracki – notariusz prowadzący kancelarię notarialną z siedzibą w Gdańsku przy ulicy Podmurze nr 2, b) dane są przetwarzane w celu świadczenia usług notarialnych oraz obsługi stron czynności notarialnych, c) podanie danych osobowych wynika z obowiązku prawnego, d) podstawą przetwarzania danych jest Ustawa o ochronie danych osobowych z dnia 10 maja 2018 roku (Dz.U z 2018 poz. 1000), e) zgodnie z przepisami, osoba której dane osobowe będą przetwarzane ma prawo do: wglądu do swoich danych i ich poprawiania, wnioskowania o zmianę treści danych, ich usunięcie, przeniesienie, zaprzestanie przetwarzania, cofnięcia zgody lub wniesienia skargi do organu nadzorczego, f) dane będą przetwarzane przez czas wynikający z przepisów prawnych, g) kontakt z administratorem danych: wojciech.kondracki@gdin.pl. -----



OŚWIADCZENIE O USTANOWIENIU SŁUŻEBNOŚCI PRZESYŁU

§1. Marcin Ozóg, działający w imieniu i na rzecz Spółki pod firmą: Budlex Gdańsk Spółka z ograniczoną odpowiedzialnością z siedzibą w Toruniu - na podstawie pełnomocnictwa powołanego w komparycji aktu oświadcza, że w księdze wieczystej **Kw nr GD1G/00364476/9** (trzysta sześćdziesiąt cztery tysiące czterysta siedemdziesiąt sześć łamane przez dziewięć) prowadzonej przez Sąd Rejonowy Gdańsk-Północ w Gdańsku dla nieruchomości położonej w Gdańsku przy ulicy Stępkarskiej nr 2 (dwa), gmina miasta Gdańska, województwo pomorskie, stanowiącej działkę nr 214/7 (dwieście czternaście łamane przez siedem), obręb ewidencyjny 0081 (osiemdziesiąt jeden), ze sposobem korzystania określonym jako Bp-zurbanizowane tereny niezabudowane lub w trakcie zabudowy - Skarb Państwa - Prezydent Miasta Gdańska z siedzibą w Gdańsku wpisany jest jako właściciel gruntu a Budlex Gdańsk Spółka z ograniczoną odpowiedzialnością z siedzibą w Toruniu, REGON 522224155, KRS 0000975687 jest wpisana jako użytkownik wieczysty gruntu do dnia 05 grudnia 2030 - na podstawie umowy przeniesienia oraz umowy sprzedaży, oświadczenia o ustanowieniu służebności oraz hipoteki, zawartej dnia 06 listopada 2023 roku, objętej aktem notarialnym Rep. A nr 18062/2023 notariusza Arkadiusza Skłuckiego w Gdańsku oraz oświadczenia o ustanowieniu służebności przesyłu zawartej dnia 20 czerwca 2024 roku, objętej aktem notarialnym Rep. A nr 5640/2024 notariusza Filipa Szulca w Gdańsku a także, iż w dziale I-Sp tej księgi wieczystej wpisane są uprawnienia wynikające z praw ujawnionych w działach III innych ksiąg wieczystych: prawo przejścia i przejazdu przez działkę numer 102 obszaru 227 m², objętej księgą wieczystą nr 86399 do urządzeń sieci gazowej znajdujących się na tej działce w celu wykonywania napraw, bieżących przeglądów, konserwacji i okresowych remontów tej sieci na rzecz każdorazowego użytkownika wieczystego i właściciela nieruchomości stanowiącej działki gruntu numer 209 obszaru 0,4383 ha, nr 210/1 obszaru 2,8256 ha i nr 214/1 obszaru 6,5804 ha, objętych księgą wieczystą nr 62298, prawo przejścia i przejazdu przez działkę numer 100/7 obszaru 9,0997 ha, objętej księgą wieczystą nr 126580 do urządzeń sieci gazowej znajdujących się na tej działce w celu wykonywania napraw, bieżących przeglądów, konserwacji i okresowych remontów tej sieci na rzecz każdorazowego użytkownika wieczystego i właściciela nieruchomości stanowiącej działki gruntu numer 209 obszaru 0,4383 ha, nr 210/1 obszaru 2,8256 ha i nr 214/1 obszaru 6,5804 ha, objętych niniejszą księgą wieczystą, prawo przejścia i przejazdu przez działkę numer 139/2 obszaru 5,9762 ha, objętą księgą wieczystą nr 92257 do urządzeń sieci gazowej znajdujących się na tej działce w celu wykonywania napraw, bieżących przeglądów, konserwacji i okresowych remontów tej sieci na rzecz każdorazowego użytkownika wieczystego i właściciela nieruchomości stanowiącej działki gruntu numer 209 obszaru 0,4383 ha, nr 210/1 obszaru 2,8256 ha i nr 214/1 obszaru 6,5804 ha, objętych niniejszą księgą wieczystą, prawo przeprowadzania urządzeń infrastruktury ciepłowniczej oraz prawo wejścia i przechodu przez nieruchomość objętą księgą wieczystą nr GD1G/00126709/2 celem konserwacji, usuwania awarii, modernizacji i eksploatacji urządzeń stanowiących elementy

sieci i przyłączy, prawo umieszczenia na działce nr 248/23 obsz. 0,4972 ha objętej księgą wieczystą 31355 prowadzoną przez Sąd Rejonowy w Tczewie przyłącza gazowego, stacji gazowej oraz prawo wejścia na nieruchomość i przechodu przez nią celem konserwacji, usuwania awarii, modernizacji i eksploatacji umieszczonych na niej urządzeń gazowych, na rzecz każdorazowego właściciela nieruchomości objętej księgą wieczystą GD1G/00062298/0 prowadzoną przez Sąd Rejonowy Gdańsk-Północ w Gdańsku, prawo przejścia i przechodu przez teren działki nr 61/2 o powierzchni 61 m² wchodzącej w skład nieruchomości zapisanej w księdze wieczystej Kw nr 17174 prowadzonej przez Sąd Rejonowy w Grudziądzu, do zlokalizowanej na jej terenie sieci gazowej, w celu prowadzenia prac eksploatacyjnych, modernizacyjnych, remontowych i dostarczenia paliwa gazowego dla przedsiębiorstwa gazowego, na rzecz każdorazowego użytkownika wieczystego nieruchomości stanowiącej działki nr 209, 210/1 i 214/1 objętej niniejszą księgą wieczystą, prawo polegające na zachowaniu na działce gruntu nr 763/246 obsz. 84m², położonej w Gdyni, przy ulicy Promiennej nr 3, która zostanie wydzielona z księgi wieczystej Kw nr 6168, prowadzonej przez Sąd Rejonowy w Gdyni strefy ochronnej o szerokości jednego metra dla istniejącej sieci gazowej, której linia środkowa pokrywa się z osią gazociągu oraz możliwości dostępu do sieci gazowej podczas kontroli oraz prac związanych z eksploatacją gazociągów i przyłączy gazu, co oznacza, że nie należy wznosić budynków, urządzeń, stałych składów i magazynów, sadzić drzew oraz nie należy podejmować żadnych działań mogących zagrozić trwałości gazociągu podczas jego eksploatacji na rzecz każdorazowego właściciela i użytkownika wieczystego nieruchomości objętej księgą wieczystą Kw nr GD1G/00062298/0, prowadzoną przez Sąd Rejonowy Gdańsk-Północ w Gdańsku, prawo polegające na zachowaniu na działce gruntu nr 762/246 obszaru 200m², strefy ochronnej o szerokości jednego metra dla istniejącej sieci gazowej, której linia środkowa pokrywa się z osią gazociągu oraz możliwości dostępu do sieci gazowej podczas kontroli oraz prac związanych z eksploatacją gazociągów i przyłączy gazu, co oznacza, że nie należy wznosić budynków, urządzeń, stałych składów i magazynów, sadzić drzew oraz nie należy podejmować żadnych działań mogących zagrozić trwałości gazociągu podczas jego eksploatacji na rzecz każdorazowego właściciela i użytkownika wieczystego nieruchomości objętej księgą wieczystą Kw nr GD1G/00062298/0, prowadzoną przez Sąd Rejonowy Gdańsk-Północ w Gdańsku, nieodpłatne i bezterminowe prawo na rzecz każdorazowego właściciela oraz użytkownika wieczystego nieruchomości położonej w Gdańsku przy ulicach Wałowej oraz Podstocznej, objętej księgą wieczystą Kw. nr GD1G/00062298/0 umieszczania na działce numer 416/6 o pow. 200m² położonej w Redzie przy ulicy Morelowej, przyłącza gazowego, oraz prawo wejścia na wskazaną nieruchomość i przechodu przez nią celem konserwacji, usuwania awarii, modernizacji i eksploatacji umieszczonych na niej urządzeń gazowych, prawo wybudowania gazociągu, eksploatacji sieci gazowej, swobodnym dostępie służb gazowniczych w celu usunięcia awarii, wykonaniu prac konserwatorskich sieci i urządzeń, wykonania remontu z prawem modernizacji-na rzecz każdorazowego użytkownika wieczystego nieruchomości objętej księgą wieczystą nr GD1G/00062298/0, prawo gruntowe polegające na prawie korzystania z nieruchomości niezabudowanej, oznaczonej numerem geodezyjnym działki 282/23 o powierzchni 21,9681 ha,

w zakresie niezbędnym do wykonywania wszelkich prac eksploatacyjnych (w tym usuwania awarii), konserwacyjnych, modernizacyjnych lub rozbiórkowych urządzeń sieci gazowej zlokalizowanych na nieruchomości niezabudowanej, oznaczonej numerem geodezyjnym działki 282/23 o powierzchni 21,9681 ha, położonej w Widzinie, gmina Kobylnica dla, której Sąd Rejonowy w Słupsku VII wydział ksiąg wieczystych prowadzi księgę wieczystą SL1S/00070177/1 w szczególności do przejazdu i przechodu przez teren nieruchomości obciążonej w celu usunięcia ewentualnych awarii na rzecz właściciela lub użytkownika wieczystego nieruchomości położonej w Gdańsku przy ulicy Wałowej numer 41/43, prawo gruntowe polegające na prawie korzystania z nieruchomości niezabudowanej, oznaczonej numerem geodezyjnym: działki 15/65, 22/9 oraz 190/2 o łącznej powierzchni 318,3994ha, w zakresie niezbędnym do wykonywania wszelkich prac eksploatacyjnych (w tym usuwania awarii), konserwacyjnych, modernizacyjnych lub rozbiórkowych urządzeń sieci gazowej zlokalizowanych na nieruchomości niezabudowanej, oznaczonej numerem geodezyjnymi działek: 15/65, 22/9 oraz 190/2 o łącznej powierzchni 318,3994 ha, położonej w Kończewie, gmina Kobylnica dla, której Sąd Rejonowy w Słupsku VII wydział ksiąg wieczystych prowadzi księgę wieczystą SL1S/00057324/0, w szczególności do przejazdu i przechodu przez teren nieruchomości obciążonej w celu usunięcia ewentualnych awarii na rzecz właściciela lub użytkownika wieczystego nieruchomości położonej w gdańsku przy ulicy wałowej numer 41/43, prawo gruntowe polegające na prawie korzystania z nieruchomości niezabudowanej, oznaczonej numerem geodezyjnym działki 297/8 o powierzchni 34,7568 ha, w zakresie niezbędnym do wykonywania wszelkich prac eksploatacyjnych (w tym usuwania awarii), konserwacyjnych, modernizacyjnych lub rozbiórkowych urządzeń sieci gazowej zlokalizowanych na nieruchomości niezabudowanej, oznaczonej numerem geodezyjnym działki 297/8 o powierzchni 34,7568 ha, położonej w Widzinie, gmina Kobylnica dla, której Sąd Rejonowy w Słupsku VII wydział ksiąg wieczystych prowadzi księgę wieczystą SL1S/00070111/1, w szczególności do przejazdu i przechodu przez teren nieruchomości obciążonej w celu usunięcia ewentualnych awarii na rzecz właściciela lub użytkownika wieczystego nieruchomości położonej w Gdańsku przy ulicy Wałowej numer 41/43, prawo gruntowe polegające na prawie korzystania z nieruchomości niezabudowanej, oznaczonej numerem geodezyjnym działki 297/9 o powierzchni 36,4032 ha, w zakresie niezbędnym do wykonywania wszelkich prac eksploatacyjnych (w tym usuwania awarii), konserwacyjnych, modernizacyjnych lub rozbiórkowych urządzeń sieci gazowej zlokalizowanych na nieruchomości niezabudowanej, oznaczonej numerem geodezyjnym działki 297/9 o powierzchni 36,4032 ha, położonej w Kończewie, gmina Kobylnica dla, której Sąd Rejonowy w Słupsku VII wydział ksiąg wieczystych prowadzi księgę wieczystą SL1S/00057325/7, w szczególności do przejazdu i przechodu przez teren nieruchomości obciążonej w celu usunięcia ewentualnych awarii na rzecz właściciela lub użytkownika wieczystego nieruchomości położonej w Gdańsku przy ulicy Wałowej numer 41/43, prawo gruntowe polegające na nieodpłatnym i nieograniczonym w czasie prawie korzystania z nieruchomości, które wykonywane będzie wyłącznie na działce oznaczonej numerem geodezyjnym 893/1 o powierzchni 9,6224 ha w zakresie niezbędnym do wykonywania wszelkich prac

eksploatacyjnych (w tym usuwania awarii), konserwacyjnych, modernizacyjnych lub rozbiórkowych urządzeń sieci gazowej zlokalizowanych na w/w działce położonej w Kobylnicy, gmina Kobylnica dla, której Sąd Rejonowy w Słupsku VII wydział ksiąg wieczystych prowadzi księgę wieczystą SL1S /00057468/1, w szczególności do przejazdu i przechodu przez teren nieruchomości obciążonej w celu usunięcia ewentualnych awarii - na rzecz każdorazowego właściciela lub użytkownika wieczystego nieruchomości położonej w Gdańsku przy ulicy Wałowej objętej księgą wieczystą nr GD1G/00062298/0, nieodpłatne prawo gruntowe polegające na prawie korzystania z działki gruntu 10 objętej księgą wieczystą Kwnr 14843 Sądu Rejonowego w Bytowie w zakresie niezbędnym do wykonywania wszelkich prac eksploatacyjnych (w tym usuwania awarii) konserwacyjnych, modernizacyjnych lub rozbiórkowych urządzeń sieci gazowej zlokalizowanych na działce gruntu nr 10 położonej w Świątkowie, w szczególności do przejazdu i przechodu przez teren nieruchomości obciążonej w celu usunięcia ewentualnych awarii na rzecz właściciela lub użytkownika wieczystego nieruchomości położonej w Gdańsku przy ulicy Wałowej numer 41/43, nieodpłatne prawo gruntowe polegające na prawie korzystania z działki gruntu 23/2 objętej księgą wieczystą Kw nr 2835 Sądu Rejonowego w Bytowie w zakresie niezbędnym do wykonywania wszelkich prac eksploatacyjnych (w tym usuwania awarii) konserwacyjnych, modernizacyjnych lub rozbiórkowych urządzeń sieci gazowej zlokalizowanych na działce gruntu nr 23/2 położonej w Ząbinowicach, w szczególności do przejazdu i przechodu przez teren nieruchomości obciążonej w celu usunięcia ewentualnych awarii na rzecz właściciela lub użytkownika wieczystego nieruchomości położonej w Gdańsku przy ulicy Wałowej numer 41/43, nieodpłatne prawo gruntowe polegające na prawie korzystania z działki gruntu 8 objętej księgą wieczystą Kw nr 6411 Sądu Rejonowego w Bytowie w zakresie niezbędnym do wykonywania wszelkich prac eksploatacyjnych (w tym usuwania awarii) konserwacyjnych, modernizacyjnych lub rozbiórkowych urządzeń sieci gazowej zlokalizowanych na działce gruntu nr 8 położonej w Świątkowie, w szczególności do przejazdu i przechodu przez teren nieruchomości obciążonej w celu usunięcia ewentualnych awarii na rzecz właściciela lub użytkownika wieczystego nieruchomości położonej w Gdańsku przy ulicy Wałowej numer 41/43, nieodpłatne prawo gruntowe polegające na prawie korzystania z działki gruntu 71, 286 i 297 objętych księgą wieczystą Kw nr 3202 Sądu Rejonowego w Bytowie w zakresie niezbędnym do wykonywania wszelkich prac eksploatacyjnych (w tym usuwania awarii) konserwacyjnych, modernizacyjnych lub rozbiórkowych urządzeń sieci gazowej zlokalizowanych na działce gruntu nr 71, 286 i 297 położonej w Świątkowie, w szczególności do przejazdu i przechodu przez teren nieruchomości obciążonej w celu usunięcia ewentualnych awarii, wykonywania prac konserwacyjnych, modernizacyjnych lub rozbiórkowych na rzecz użytkownika wieczystego (lub właściciela w przypadku wygaśnięcia prawa użytkowania wieczystego) nieruchomości położonej w Gdańsku przy ulicy Wałowej numer 41/43, nieodpłatne prawo gruntowe polegające na prawie korzystania z działki gruntu nr 101 objętej księgą wieczystą Kw nr 2907 Sądu Rejonowego w Bytowie w zakresie niezbędnym do wykonywania wszelkich prac eksploatacyjnych (w tym usuwania awarii) konserwacyjnych, modernizacyjnych lub rozbiórkowych urządzeń sieci gazowej zlokalizowanych na działce gruntu nr 101 położonej w

Jutrzence, w szczególności do przejazdu i przechodu przez teren nieruchomości obciążonej w celu usunięcia ewentualnych awarii, wykonywania prac konserwacyjnych, modernizacyjnych lub rozbiórkowych na rzecz użytkownika wieczystego (lub właściciela w przypadku wygaśnięcia prawa użytkowania wieczystego) nieruchomości położonej w Gdańsku przy ulicy Wałowej numer 41/43, nieodpłatne prawo gruntowe polegające na prawie korzystania z działek oznaczonych w ewidencji gruntów numerami: 3p, 4p, 13p, 20p, 22/1p, 24p, 27/1p, 28p, 29p, 39/7, 42p, 32p, 41p o łącznej powierzchni 123,63 ha, dla których Sądu Rejonowego w Bytowie prowadzi księgę wieczystą Kw nr 26921, położonych w miejscowości Świątkowo, gmina Bytów, w zakresie niezbędnym do wykonywania wszelkich prac eksploatacyjnych (w tym usuwania awarii) konserwacyjnych, modernizacyjnych lub rozbiórkowych urządzeń sieci gazowej zlokalizowanych na wyżej wymienionych działkach, w szczególności przejazdu i przechodu przez teren nieruchomości obciążonej w celu usunięcia ewentualnych awarii, na czas zalegania gazociągu z tym, że nie dłużej niż do dnia 31.12.2067 na rzecz każdego z właścicieli lub użytkownika wieczystego nieruchomości położonej w Gdańsku przy ul. Wałowej objętej księgą wieczystą nr 62298, nieodpłatne prawo gruntowe polegające na prawie korzystania z działki gruntu nr 139/3 objętej księgą wieczystą SL1S/00007100/9 Sądu Rejonowego w Słupsku w zakresie niezbędnym do wykonywania wszelkich prac eksploatacyjnych (w tym usuwania awarii) konserwacyjnych, modernizacyjnych lub rozbiórkowych urządzeń sieci gazowej zlokalizowanych na działce gruntu nr 139/3 położonej w Kończewie, w szczególności do przejazdu i przechodu przez teren nieruchomości obciążonej w celu usunięcia ewentualnych awarii, wykonywania prac konserwacyjnych, modernizacyjnych lub rozbiórkowych na rzecz użytkownika wieczystego (lub właściciela w przypadku wygaśnięcia prawa użytkowania wieczystego) nieruchomości położonej w Gdańsku przy ulicy Wałowej numer 41/43, nieodpłatne prawo gruntowe polegające na prawie korzystania z działki gruntu nr 255 objętej księgą wieczystą SL1S/00007111/9 Sądu Rejonowego w Słupsku w zakresie niezbędnym do wykonywania wszelkich prac eksploatacyjnych (w tym usuwania awarii) konserwacyjnych, modernizacyjnych lub rozbiórkowych urządzeń sieci gazowej zlokalizowanych na działce gruntu nr 255 położonej w Kończewie, w szczególności do przejazdu i przechodu przez teren nieruchomości obciążonej w celu usunięcia ewentualnych awarii, wykonywania prac konserwacyjnych, modernizacyjnych lub rozbiórkowych na rzecz użytkownika wieczystego (lub właściciela w przypadku wygaśnięcia prawa użytkowania wieczystego) nieruchomości położonej w Gdańsku przy ulicy Wałowej numer 41/43, nieodpłatne prawo gruntowe polegające na prawie korzystania z działki gruntu nr 213 objętej księgą wieczystą SL1S/000016333/7 Sądu Rejonowego w Słupsku w zakresie niezbędnym do wykonywania wszelkich prac eksploatacyjnych (w tym usuwania awarii) konserwacyjnych, modernizacyjnych lub rozbiórkowych urządzeń sieci gazowej zlokalizowanych na działce gruntu nr 213 położonej w Kończewie, w szczególności do przejazdu i przechodu przez teren nieruchomości obciążonej w celu usunięcia ewentualnych awarii, wykonywania prac konserwacyjnych, modernizacyjnych lub rozbiórkowych na rzecz użytkownika wieczystego (lub właściciela w przypadku wygaśnięcia prawa użytkowania wieczystego) nieruchomości położonej w Gdańsku

przy ulicy Wałowej numer 41/43, nieodpłatne prawo wbudowania gazociągu, eksploatacji sieci gazowej, swobodnym dostępie służb gazowniczych w celu usunięcia awarii, wykonania prac konserwatorskich sieci i urządzeń, wykonania remontu z prawem modernizacji ograniczone do działki nr 1238/1, nieodpłatne prawo gruntowe polegające na prawie korzystania z działki gruntu nr 253 objętej księgą wieczystą SL1S/00051336/5 Sądu Rejonowego w Słupsku w zakresie niezbędnym do wykonywania wszelkich prac eksploatacyjnych (w tym usuwania awarii) konserwacyjnych, modernizacyjnych lub rozbiórkowych urządzeń sieci gazowej zlokalizowanych na działce gruntu nr 253 położonej w Kończewie, w szczególności do przejazdu i przechodu przez teren nieruchomości obciążonej w celu usunięcia ewentualnych awarii, wykonywania prac konserwacyjnych, modernizacyjnych lub rozbiórkowych na rzecz użytkownika wieczystego (lub właściciela w przypadku wygaśnięcia prawa użytkowania wieczystego) nieruchomości położonej w Gdańsku przy ulicy Wałowej numer 41/43, nieodpłatne prawo gruntowe polegające na prawie korzystania z działek gruntu nr 215 i 285 objętych księgą wieczystą SL1S/00051051/3 Sądu Rejonowego w Słupsku w zakresie niezbędnym do wykonywania wszelkich prac eksploatacyjnych (w tym usuwania awarii) konserwacyjnych, modernizacyjnych lub rozbiórkowych urządzeń sieci gazowej zlokalizowanych na działkach gruntu nr 215 i 285 położonych w Kończewie, w szczególności do przejazdu i przechodu przez teren nieruchomości obciążonej w celu usunięcia ewentualnych awarii, wykonywania prac konserwacyjnych, modernizacyjnych lub rozbiórkowych na rzecz użytkownika wieczystego (lub właściciela w przypadku wygaśnięcia prawa użytkowania wieczystego) nieruchomości położonej w Gdańsku przy ulicy Wałowej numer 41/43, nieodpłatne prawo gruntowe polegające na prawie korzystania z działki gruntu nr 141/3 objętej księgą wieczystą SL1S/00083495/0 Sądu Rejonowego w Słupsku w zakresie niezbędnym do wykonywania wszelkich prac eksploatacyjnych (w tym usuwania awarii) konserwacyjnych, modernizacyjnych lub rozbiórkowych urządzeń sieci gazowej zlokalizowanych na działce gruntu nr 141/3 położonych w Kończewie, w szczególności do przejazdu i przechodu przez teren nieruchomości obciążonej w celu usunięcia ewentualnych awarii, wykonywania prac konserwacyjnych, modernizacyjnych lub rozbiórkowych na rzecz użytkownika wieczystego (lub właściciela w przypadku wygaśnięcia prawa użytkowania wieczystego) nieruchomości położonej w Gdańsku przy ulicy Wałowej numer 41/43, nieodpłatne prawo gruntowe polegające na prawie korzystania z działki gruntu nr 254 objętej księgą wieczystą SL1S/00004389/7 Sądu Rejonowego w Słupsku w zakresie niezbędnym do wykonywania wszelkich prac eksploatacyjnych (w tym usuwania awarii) konserwacyjnych, modernizacyjnych lub rozbiórkowych urządzeń sieci gazowej zlokalizowanych na działce gruntu nr 254 położonej w Kończewie, w szczególności do przejazdu i przechodu przez teren nieruchomości obciążonej w celu usunięcia ewentualnych awarii, wykonywania prac konserwacyjnych, modernizacyjnych lub rozbiórkowych na rzecz użytkownika wieczystego (lub właściciela w przypadku wygaśnięcia prawa użytkowania wieczystego) nieruchomości położonej w G przy ulicy Wałowej numer 41/43, nieodpłatne prawo gruntowe polegające na prawie korzystania z działki gruntu nr 263 objętej księgą wieczystą SL1S/00007092/9 Sądu Rejonowego w Słupsku w zakresie niezbędnym do wykonywania wszelkich prac

eksploatacyjnych (w tym usuwania awarii) konserwacyjnych, modernizacyjnych lub rozbiórkowych urządzeń sieci gazowej zlokalizowanych na działce gruntu nr 263 położonej w Kończewie, w szczególności do przejazdu i przechodu przez teren nieruchomości obciążonej w celu usunięcia ewentualnych awarii, wykonywania prac konserwacyjnych, modernizacyjnych lub rozbiórkowych na rzecz użytkownika wieczystego (lub właściciela w przypadku wygaśnięcia prawa użytkowania wieczystego) nieruchomości położonej w Gdańsku przy ulicy Wałowej numer 41/43, nieodpłatne prawo gruntowe polegające na prawie korzystania z działki gruntu nr 39/4 objętej księgą wieczystą 23251 Sądu Rejonowego w Bytowie IV wydział ksiąg wieczystych w zakresie niezbędnym do wykonywania wszelkich prac eksploatacyjnych (w tym usuwania awarii) konserwacyjnych, modernizacyjnych lub rozbiórkowych urządzeń sieci gazowej zlokalizowanych na działce gruntu nr 39/7 i 25/1 położonych w Świątkowie, w szczególności do przejazdu i przechodu przez teren nieruchomości obciążonej w celu usunięcia ewentualnych awarii, wykonywania prac konserwacyjnych, modernizacyjnych lub rozbiórkowych na rzecz użytkownika wieczystego (lub właściciela w przypadku wygaśnięcia prawa użytkowania wieczystego) nieruchomości położonej w Gdańsku przy ulicy Wałowej numer 41/43, nieodpłatne prawo gruntowe polegające na prawie korzystania z działki gruntu nr 7 objętej księgą wieczystą 24862 Sądu Rejonowego w Bytowie IV wydział ksiąg wieczystych w zakresie niezbędnym do wykonywania wszelkich prac eksploatacyjnych (w tym usuwania awarii) konserwacyjnych, modernizacyjnych lub rozbiórkowych urządzeń sieci gazowej zlokalizowanych na działce gruntu nr 7 położonej w Świątkowie, w szczególności do przejazdu i przechodu przez teren nieruchomości obciążonej w celu usunięcia ewentualnych awarii, wykonywania prac konserwacyjnych, modernizacyjnych lub rozbiórkowych na rzecz użytkownika wieczystego (lub właściciela w przypadku wygaśnięcia prawa użytkowania wieczystego) nieruchomości położonej w Gdańsku przy ulicy Wałowej numer 41/43, nieodpłatne i bezterminowe prawo gruntowe, polegające na prawie przebiegu gazociągu, dla którego wyznaczona jest na okres eksploatacji strefa kontrolowana o szerokości 1 metra, której linia środkowa pokrywa się z osią gazociągu przez działki 225/54 obszaru 72 m² oraz nr 504/54 obszaru 886 m² które to działki zostaną odłączone z księgi wieczystej Kw nr 9549 Sądu Rejonowego w Gdyni, nieodpłatne prawo gruntowe polegające na prawie korzystania z działki gruntu nr 29 objętej księgą wieczystą nr 1928 Sądu Rejonowego w Bytowie IV wydział ksiąg wieczystych w zakresie niezbędnym do wykonywania wszelkich prac eksploatacyjnych (w tym usuwania awarii) konserwacyjnych, modernizacyjnych lub rozbiórkowych urządzeń sieci gazowej zlokalizowanych na działce gruntu nr 29 położonej w Borzytuchomiu, w szczególności do przejazdu i przechodu przez teren nieruchomości obciążonej w celu usunięcia ewentualnych awarii, wykonywania prac konserwacyjnych, modernizacyjnych lub rozbiórkowych na rzecz użytkownika wieczystego (lub właściciela w przypadku wygaśnięcia prawa użytkowania wieczystego) nieruchomości położonej w Gdańsku przy ulicy Wałowej numer 41/43, nieodpłatne prawo gruntowe polegające na prawie korzystania z działki gruntu nr 32 objętej księgą wieczystą nr 2014 Sądu Rejonowego w Bytowie IV wydział ksiąg wieczystych w zakresie niezbędnym do wykonywania wszelkich prac eksploatacyjnych (w tym usuwania awarii) konserwacyjnych, modernizacyjnych lub rozbiórkowych urządzeń sieci gazowej

zlokalizowanych na działce gruntu nr 32 położonej w Borzytuchomiu, w szczególności do przejazdu i przechodu przez teren nieruchomości obciążonej w celu usunięcia ewentualnych awarii, wykonywania prac konserwacyjnych, modernizacyjnych lub rozbiórkowych na rzecz użytkownika wieczystego (lub właściciela w przypadku wygaśnięcia prawa użytkowania wieczystego) nieruchomości położonej w Gdańsku przy ulicy Wałowej numer 41/43, nieodpłatne prawo gruntowe polegające na prawie korzystania z działki gruntu nr 32 objętej księgą wieczystą nr 2014 Sądu Rejonowego w Bytowie IV wydział ksiąg wieczystych w zakresie niezbędnym do wykonywania wszelkich prac eksploatacyjnych (w tym usuwania awarii) konserwacyjnych, modernizacyjnych lub rozbiórkowych urządzeń sieci gazowej zlokalizowanych na działce gruntu nr 32 położonej w Borzytuchomiu, w szczególności do przejazdu i przechodu przez teren nieruchomości obciążonej w celu usunięcia ewentualnych awarii, wykonywania prac konserwacyjnych, modernizacyjnych lub rozbiórkowych na rzecz użytkownika wieczystego (lub właściciela w przypadku wygaśnięcia prawa użytkowania wieczystego) nieruchomości położonej w Gdańsku przy ulicy Wałowej numer 41/43, nieodpłatne prawo gruntowe polegające na prawie korzystania z działki gruntu nr 24 objętej księgą wieczystą nr 1926 Sądu Rejonowego w Bytowie IV wydział ksiąg wieczystych w zakresie niezbędnym do wykonywania wszelkich prac eksploatacyjnych (w tym usuwania awarii) konserwacyjnych, modernizacyjnych lub rozbiórkowych urządzeń sieci gazowej zlokalizowanych na działce gruntu nr 24 położonej w Borzytuchomiu, w szczególności do przejazdu i przechodu przez teren nieruchomości obciążonej w celu usunięcia ewentualnych awarii, wykonywania prac konserwacyjnych, modernizacyjnych lub rozbiórkowych na rzecz użytkownika wieczystego (lub właściciela w przypadku wygaśnięcia prawa użytkowania wieczystego) nieruchomości położonej w Gdańsku przy ulicy Wałowej numer 41/43, nieodpłatne prawo gruntowe polegające na prawie korzystania z działki gruntu nr 188 objętej księgą wieczystą nr 1978 Sądu Rejonowego w Bytowie IV wydział ksiąg wieczystych w zakresie niezbędnym do wykonywania wszelkich prac eksploatacyjnych (w tym usuwania awarii) konserwacyjnych, modernizacyjnych lub rozbiórkowych urządzeń sieci gazowej zlokalizowanych na działce gruntu nr 188 położonej w Borzytuchomiu, w szczególności do przejazdu i przechodu przez teren nieruchomości obciążonej w celu usunięcia ewentualnych awarii, wykonywania prac konserwacyjnych, modernizacyjnych lub rozbiórkowych na rzecz użytkownika wieczystego (lub właściciela w przypadku wygaśnięcia prawa użytkowania wieczystego) nieruchomości położonej w Gdańsku przy ulicy Wałowej numer 41/43, nieodpłatne prawo gruntowe polegające na prawie korzystania z działki gruntu nr 25 objętej księgą wieczystą nr 1947 Sądu Rejonowego w Bytowie IV wydział ksiąg wieczystych w zakresie niezbędnym do wykonywania wszelkich prac eksploatacyjnych (w tym usuwania awarii) konserwacyjnych, modernizacyjnych lub rozbiórkowych urządzeń sieci gazowej zlokalizowanych na działce gruntu nr 25 położonej w Borzytuchomiu, w szczególności do przejazdu i przechodu przez teren nieruchomości obciążonej w celu usunięcia ewentualnych awarii, wykonywania prac konserwacyjnych, modernizacyjnych lub rozbiórkowych na rzecz użytkownika wieczystego (lub właściciela w przypadku wygaśnięcia prawa użytkowania wieczystego) nieruchomości położonej w Gdańsku przy ulicy Wałowej numer 41/43,

nieodpłatne prawo gruntowe polegające na prawie korzystania z działki gruntu nr 6/6p objętej księgą wieczystą nr 29810 Sądu Rejonowego w Bytowie IV wydział ksiąg wieczystych w zakresie niezbędnym do wykonywania wszelkich prac eksploatacyjnych (w tym usuwania awarii) konserwacyjnych, modernizacyjnych lub rozbiórkowych urządzeń sieci gazowej zlokalizowanych na działce gruntu nr 6/6p położonej w Świątkowie, w szczególności do przejazdu i przechodu przez teren nieruchomości obciążonej w celu usunięcia ewentualnych awarii, wykonywania prac konserwacyjnych, modernizacyjnych lub rozbiórkowych na rzecz użytkownika wieczystego (lub właściciela w przypadku wygaśnięcia prawa użytkowania wieczystego) nieruchomości położonej w Gdańsku przy ulicy Wałowej numer 41/43, nieodpłatne prawo gruntowe polegające na prawie korzystania z działki gruntu nr 218/4 objętej księgą wieczystą nr 17328 Sądu Rejonowego w Bytowie IV wydział ksiąg wieczystych w zakresie niezbędnym do wykonywania wszelkich prac eksploatacyjnych (w tym usuwania awarii) konserwacyjnych, modernizacyjnych lub rozbiórkowych urządzeń sieci gazowej zlokalizowanych na działce gruntu nr 218/4 położonej w Raduszu, w szczególności do przejazdu i przechodu przez teren nieruchomości obciążonej w celu usunięcia ewentualnych awarii, wykonywania prac konserwacyjnych, modernizacyjnych lub rozbiórkowych na rzecz użytkownika wieczystego (lub właściciela w przypadku wygaśnięcia prawa użytkowania wieczystego) nieruchomości położonej w Gdańsku przy ulicy Wałowej numer 41/43, nieodpłatne prawo gruntowe polegające na prawie korzystania z działki gruntu nr 192 objętej księgą wieczystą nr 1980 Sądu Rejonowego w Bytowie IV wydział ksiąg wieczystych w zakresie niezbędnym do wykonywania wszelkich prac eksploatacyjnych (w tym usuwania awarii) konserwacyjnych, modernizacyjnych lub rozbiórkowych urządzeń sieci gazowej zlokalizowanych na działce gruntu nr 192 położonej w Borzytuchomiu, w szczególności do przejazdu i przechodu przez teren nieruchomości obciążonej w celu usunięcia ewentualnych awarii, wykonywania prac konserwacyjnych, modernizacyjnych lub rozbiórkowych na rzecz użytkownika wieczystego (lub właściciela w przypadku wygaśnięcia prawa użytkowania wieczystego) nieruchomości położonej w Gdańsku przy ulicy Wałowej numer 41/43, nieodpłatne prawo gruntowe polegające na prawie korzystania z działek gruntu nr 42 oraz 21 objętych księgą wieczystą nr 10244 Sądu Rejonowego w Bytowie IV wydział ksiąg wieczystych w zakresie niezbędnym do wykonywania wszelkich prac eksploatacyjnych (w tym usuwania awarii) konserwacyjnych, modernizacyjnych lub rozbiórkowych urządzeń sieci gazowej zlokalizowanych na działkach gruntu nr 42 oraz 21 położonych w Borzytuchomiu, w szczególności do przejazdu i przechodu przez teren nieruchomości obciążonej w celu usunięcia ewentualnych awarii, wykonywania prac konserwacyjnych, modernizacyjnych lub rozbiórkowych na rzecz użytkownika wieczystego (lub właściciela w przypadku wygaśnięcia prawa użytkowania wieczystego) nieruchomości położonej w Gdańsku przy ulicy Wałowej numer 41/43, nieodpłatne prawo gruntowe polegające na prawie korzystania z działki gruntu nr 107/2 objętej księgą wieczystą nr 1962 Sądu Rejonowego w Bytowie IV wydział ksiąg wieczystych w zakresie niezbędnym do wykonywania wszelkich prac eksploatacyjnych (w tym usuwania awarii) konserwacyjnych, modernizacyjnych lub rozbiórkowych urządzeń sieci gazowej zlokalizowanych na działce gruntu nr 107/2 położonej w Borzytuchomiu, w

szczególności do przejazdu i przechodu przez teren nieruchomości obciążonej w celu usunięcia ewentualnych awarii, wykonywania prac konserwacyjnych, modernizacyjnych lub rozbiórkowych na rzecz użytkownika wieczystego (lub właściciela w przypadku wygaśnięcia prawa użytkowania wieczystego) nieruchomości położonej w Gdańsku przy ulicy Wałowej numer 41/43, nieodpłatne prawo gruntowe polegające na prawie korzystania z działki gruntu nr 193 objętej księgą wieczystą nr 1977 Sądu Rejonowego w Bytowie IV wydział ksiąg wieczystych w zakresie niezbędnym do wykonywania wszelkich prac eksploatacyjnych (w tym usuwania awarii) konserwacyjnych, modernizacyjnych lub rozbiórkowych urządzeń sieci gazowej zlokalizowanych na działce gruntu nr 193 położonej w Borzytuchomiu, w szczególności do przejazdu i przechodu przez teren nieruchomości obciążonej w celu usunięcia ewentualnych awarii, wykonywania prac konserwacyjnych, modernizacyjnych lub rozbiórkowych na rzecz użytkownika wieczystego (lub właściciela w przypadku wygaśnięcia prawa użytkowania wieczystego) nieruchomości położonej w Gdańsku przy ulicy Wałowej numer 41/43, nieodpłatne prawo gruntowe polegające na prawie korzystania z działki gruntu nr 34 objętej księgą wieczystą nr 1950 Sądu Rejonowego w Bytowie IV wydział ksiąg wieczystych w zakresie niezbędnym do wykonywania wszelkich prac eksploatacyjnych (w tym usuwania awarii) konserwacyjnych, modernizacyjnych lub rozbiórkowych urządzeń sieci gazowej zlokalizowanych na działce gruntu nr 34 położonej w Borzytuchomiu, w szczególności do przejazdu i przechodu przez teren nieruchomości obciążonej w celu usunięcia ewentualnych awarii, wykonywania prac konserwacyjnych, modernizacyjnych lub rozbiórkowych na rzecz użytkownika wieczystego (lub właściciela w przypadku wygaśnięcia prawa użytkowania wieczystego) nieruchomości położonej w Gdańsku przy ulicy Wałowej numer 41/43, nieodpłatne prawo gruntowe polegające na prawie korzystania z działki gruntu nr 31 objętej księgą wieczystą nr 28168 Sądu Rejonowego w Bytowie IV wydział ksiąg wieczystych w zakresie niezbędnym do wykonywania wszelkich prac eksploatacyjnych (w tym usuwania awarii) konserwacyjnych, modernizacyjnych lub rozbiórkowych urządzeń sieci gazowej zlokalizowanych na działce gruntu nr 31 położonej w Borzytuchomiu, w szczególności do przejazdu i przechodu przez teren nieruchomości obciążonej w celu usunięcia ewentualnych awarii, wykonywania prac konserwacyjnych, modernizacyjnych lub rozbiórkowych na rzecz użytkownika wieczystego (lub właściciela w przypadku wygaśnięcia prawa użytkowania wieczystego) nieruchomości położonej w Gdańsku przy ulicy Wałowej numer 41/43, nieodpłatne prawo gruntowe polegające na prawie korzystania z działki gruntu nr 86 objętej księgą wieczystą nr 640 Sądu Rejonowego w Bytowie IV wydział ksiąg wieczystych w zakresie niezbędnym do wykonywania wszelkich prac eksploatacyjnych (w tym usuwania awarii) konserwacyjnych, modernizacyjnych lub rozbiórkowych urządzeń sieci gazowej zlokalizowanych na działce gruntu nr 86 położonej w Niedarzynie, w szczególności do przejazdu i przechodu przez teren nieruchomości obciążonej w celu usunięcia ewentualnych awarii, wykonywania prac konserwacyjnych, modernizacyjnych lub rozbiórkowych na rzecz użytkownika wieczystego (lub właściciela w przypadku wygaśnięcia prawa użytkowania wieczystego) nieruchomości położonej w Gdańsku przy ulicy Wałowej numer 41/43, nieodpłatne prawo gruntowe polegające na prawie korzystania z działki gruntu nr 90 objętej

księgą wieczystą nr 662 Sądu Rejonowego w Bytowie IV wydział ksiąg wieczystych w zakresie niezbędnym do wykonywania wszelkich prac eksploatacyjnych (w tym usuwania awarii) konserwacyjnych, modernizacyjnych lub rozbiórkowych urządzeń sieci gazowej zlokalizowanych na działce gruntu nr 90 położonej w Niedarzynie, w szczególności do przejazdu i przechodu przez teren nieruchomości obciążonej w celu usunięcia ewentualnych awarii, wykonywania prac konserwacyjnych, modernizacyjnych lub rozbiórkowych na rzecz użytkownika wieczystego (lub właściciela w przypadku wygaśnięcia prawa użytkowania wieczystego) nieruchomości położonej w Gdańsku przy ulicy Wałowej numer 41/43, nieodpłatne prawo gruntowe polegające na prawie korzystania z działki gruntu nr 89 objętej księgą wieczystą nr 635 Sądu Rejonowego w Bytowie IV wydział ksiąg wieczystych w zakresie niezbędnym do wykonywania wszelkich prac eksploatacyjnych (w tym usuwania awarii) konserwacyjnych, modernizacyjnych lub rozbiórkowych urządzeń sieci gazowej zlokalizowanych na działce gruntu nr 89 położonej w Niedarzynie, w szczególności do przejazdu i przechodu przez teren nieruchomości obciążonej w celu usunięcia ewentualnych awarii, wykonywania prac konserwacyjnych, modernizacyjnych lub rozbiórkowych na rzecz użytkownika wieczystego (lub właściciela w przypadku wygaśnięcia prawa użytkowania wieczystego) nieruchomości położonej w Gdańsku przy ulicy Wałowej numer 41/43, nieodpłatne prawo gruntowe polegające na prawie korzystania z działki gruntu nr 87 objętej księgą wieczystą nr 649 Sądu Rejonowego w Bytowie IV wydział ksiąg wieczystych w zakresie niezbędnym do wykonywania wszelkich prac eksploatacyjnych (w tym usuwania awarii) konserwacyjnych, modernizacyjnych lub rozbiórkowych urządzeń sieci gazowej zlokalizowanych na działce gruntu nr 87 położonej w Niedarzynie, w szczególności do przejazdu i przechodu przez teren nieruchomości obciążonej w celu usunięcia ewentualnych awarii, wykonywania prac konserwacyjnych, modernizacyjnych lub rozbiórkowych na rzecz użytkownika wieczystego (lub właściciela w przypadku wygaśnięcia prawa użytkowania wieczystego) nieruchomości położonej w Gdańsku przy ulicy Wałowej numer 41/43, nieodpłatne prawo gruntowe polegające na prawie korzystania z działki gruntu nr 2/9 objętej księgą wieczystą nr 5920 Sądu Rejonowego w Bytowie IV wydział ksiąg wieczystych w zakresie niezbędnym do wykonywania wszelkich prac eksploatacyjnych (w tym usuwania awarii) konserwacyjnych, modernizacyjnych lub rozbiórkowych urządzeń sieci gazowej zlokalizowanych na działce gruntu nr 2/9 położonej w grzmiącej, w szczególności do przejazdu i przechodu przez teren nieruchomości obciążonej w celu usunięcia ewentualnych awarii, wykonywania prac konserwacyjnych, modernizacyjnych lub rozbiórkowych na rzecz użytkownika wieczystego (lub właściciela w przypadku wygaśnięcia prawa użytkowania wieczystego) nieruchomości położonej w Gdańsku przy ulicy Wałowej numer 41/43, nieodpłatne prawo gruntowe polegające na prawie korzystania z działki gruntu nr 82/2 objętej księgą wieczystą nr 28335 Sądu Rejonowego w Bytowie IV wydział ksiąg wieczystych w zakresie niezbędnym do wykonywania wszelkich prac eksploatacyjnych (w tym usuwania awarii) konserwacyjnych, modernizacyjnych lub rozbiórkowych urządzeń sieci gazowej zlokalizowanych na działce gruntu nr 82/2 położonej w grzmiącej, w szczególności do przejazdu i przechodu przez teren nieruchomości obciążonej w celu usunięcia ewentualnych

awarii, wykonywania prac konserwacyjnych, modernizacyjnych lub rozbiórkowych na rzecz użytkownika wieczystego (lub właściciela w przypadku wygaśnięcia prawa użytkowania wieczystego) nieruchomości położonej w Gdańsku przy ulicy Wałowej numer 41/43, nieodpłatne prawo gruntowe polegające na prawie korzystania z działek gruntu nr 340 i 350 objętych księgą wieczystą nr 14755 Sądu Rejonowego w Bytowie IV wydział ksiąg wieczystych w zakresie niezbędnym do wykonywania wszelkich prac eksploatacyjnych (w tym usuwania awarii) konserwacyjnych, modernizacyjnych lub rozbiórkowych urządzeń sieci gazowej zlokalizowanych na działkach gruntu nr 340 i 350 położonych w Udorpiu, w szczególności do przejazdu i przechodu przez teren nieruchomości obciążonej w celu usunięcia ewentualnych awarii, wykonywania prac konserwacyjnych, modernizacyjnych lub rozbiórkowych na rzecz użytkownika wieczystego (lub właściciela w przypadku wygaśnięcia prawa użytkowania wieczystego) nieruchomości położonej w Gdańsku przy ulicy Wałowej numer 41/43, nieodpłatne prawo gruntowe polegające na prawie korzystania z działki gruntu nr 101 objętej księgą wieczystą nr 660 Sądu Rejonowego w Bytowie IV wydział ksiąg wieczystych w zakresie niezbędnym do wykonywania wszelkich prac eksploatacyjnych (w tym usuwania awarii) konserwacyjnych, modernizacyjnych lub rozbiórkowych urządzeń sieci gazowej zlokalizowanych na działce gruntu nr 101 położonej w Niedarzynie, w szczególności do przejazdu i przechodu przez teren nieruchomości obciążonej w celu usunięcia ewentualnych awarii, wykonywania prac konserwacyjnych, modernizacyjnych lub rozbiórkowych na rzecz użytkownika wieczystego (lub właściciela w przypadku wygaśnięcia prawa użytkowania wieczystego) nieruchomości położonej w Gdańsku przy ulicy Wałowej numer 41/43, nieodpłatne prawo gruntowe polegające na prawie korzystania z działek gruntu nr 3/5 i 2/15 objętych księgą wieczystą nr 16006 Sądu Rejonowego w Bytowie IV wydział ksiąg wieczystych w zakresie niezbędnym do wykonywania wszelkich prac eksploatacyjnych (w tym usuwania awarii) konserwacyjnych, modernizacyjnych lub rozbiórkowych urządzeń sieci gazowej zlokalizowanych na działkach gruntu nr 3/5 i 2/15 położonych w Grzmiącej, w szczególności do przejazdu i przechodu przez teren nieruchomości obciążonej w celu usunięcia ewentualnych awarii, wykonywania prac konserwacyjnych, modernizacyjnych lub rozbiórkowych na rzecz użytkownika wieczystego (lub właściciela w przypadku wygaśnięcia prawa użytkowania wieczystego) nieruchomości położonej w Gdańsku przy ulicy Wałowej numer 41/43, nieodpłatne prawo gruntowe polegające na prawie korzystania z działki gruntu nr 463 objętej księgą wieczystą nr 27272 Sądu Rejonowego w Bytowie IV wydział ksiąg wieczystych w zakresie niezbędnym do wykonywania wszelkich prac eksploatacyjnych (w tym usuwania awarii) konserwacyjnych, modernizacyjnych lub rozbiórkowych urządzeń sieci gazowej zlokalizowanych na działce gruntu nr 463 położonej w Udorpiu, w szczególności do przejazdu i przechodu przez teren nieruchomości obciążonej w celu usunięcia ewentualnych awarii, wykonywania prac konserwacyjnych, modernizacyjnych lub rozbiórkowych na rzecz użytkownika wieczystego (lub właściciela w przypadku wygaśnięcia prawa użytkowania wieczystego) nieruchomości położonej w Gdańsku przy ulicy Wałowej numer 41/43, nieodpłatne prawo gruntowe polegające na prawie korzystania z działki gruntu nr 130 objętej księgą wieczystą nr 2912 Sądu Rejonowego w Bytowie IV wydział ksiąg wieczystych w

zakresie niezbędnym do wykonywania wszelkich prac eksploatacyjnych (w tym usuwania awarii) konserwacyjnych, modernizacyjnych lub rozbiórkowych urządzeń sieci gazowej zlokalizowanych na działce gruntu nr 130 położonej w Jutrzence, w szczególności do przejazdu i przechodu przez teren nieruchomości obciążonej w celu usunięcia ewentualnych awarii, wykonywania prac konserwacyjnych, modernizacyjnych lub rozbiórkowych na rzecz użytkownika wieczystego (lub właściciela w przypadku wygaśnięcia prawa użytkowania wieczystego) nieruchomości położonej w Gdańsku przy ulicy Wałowej numer 41/43, nieodpłatne prawo gruntowe polegające na prawie korzystania z działek gruntu nr 239 i 176 objętych księgą wieczystą nr 4492 Sądu Rejonowego w Bytowie IV wydział ksiąg wieczystych w zakresie niezbędnym do wykonywania wszelkich prac eksploatacyjnych (w tym usuwania awarii) konserwacyjnych, modernizacyjnych lub rozbiórkowych urządzeń sieci gazowej zlokalizowanych na działkach gruntu nr 239 i 176 położonych w Jutrzence, w szczególności do przejazdu i przechodu przez teren nieruchomości obciążonej w celu usunięcia ewentualnych awarii, wykonywania prac konserwacyjnych, modernizacyjnych lub rozbiórkowych na rzecz użytkownika wieczystego (lub właściciela w przypadku wygaśnięcia prawa użytkowania wieczystego) nieruchomości położonej w Gdańsku przy ulicy Wałowej numer 41/43, nieodpłatne prawo gruntowe polegające na prawie korzystania z działki gruntu nr 108 objętej księgą wieczystą nr 1968 Sądu Rejonowego w Bytowie IV wydział ksiąg wieczystych w zakresie niezbędnym do wykonywania wszelkich prac eksploatacyjnych (w tym usuwania awarii) konserwacyjnych, modernizacyjnych lub rozbiórkowych urządzeń sieci gazowej zlokalizowanych na działce gruntu nr 108 położonej w Borzytuchomiu, w szczególności do przejazdu i przechodu przez teren nieruchomości obciążonej w celu usunięcia ewentualnych awarii, wykonywania prac konserwacyjnych, modernizacyjnych lub rozbiórkowych na rzecz użytkownika wieczystego (lub właściciela w przypadku wygaśnięcia prawa użytkowania wieczystego) nieruchomości położonej w Gdańsku przy ulicy Wałowej numer 41/43, nieodpłatne prawo gruntowe polegające na prawie korzystania z działki gruntu nr 34/2 objętej księgą wieczystą nr SL1S/00044813/1 Sądu Rejonowego w Słupsku w zakresie niezbędnym do wykonywania wszelkich prac eksploatacyjnych (w tym usuwania awarii) konserwacyjnych, modernizacyjnych lub rozbiórkowych urządzeń sieci gazowej zlokalizowanych na działce gruntu nr 34/2 położonej w Wieszyńie, w szczególności do przejazdu i przechodu przez teren nieruchomości obciążonej w celu usunięcia ewentualnych awarii, wykonywania prac konserwacyjnych, modernizacyjnych lub rozbiórkowych na rzecz użytkownika wieczystego (lub właściciela w przypadku wygaśnięcia prawa użytkowania wieczystego) nieruchomości położonej w Gdańsku przy ulicy Wałowej numer 41/43, nieodpłatne prawo gruntowe polegające na prawie korzystania z działek gruntu nr 140 i 220 objętych księgą wieczystą nr SL1S/00007121/2 Sądu Rejonowego w Słupsku w zakresie niezbędnym do wykonywania wszelkich prac eksploatacyjnych (w tym usuwania awarii) konserwacyjnych, modernizacyjnych lub rozbiórkowych urządzeń sieci gazowej zlokalizowanych na działkach gruntu nr 140 i 220 położonych w Kończewie, w szczególności do przejazdu i przechodu przez teren nieruchomości obciążonej w celu usunięcia ewentualnych awarii, wykonywania prac konserwacyjnych, modernizacyjnych lub rozbiórkowych na rzecz użytkownika wieczystego

(lub właściciela w przypadku wygaśnięcia prawa użytkowania wieczystego) nieruchomości położonej w Gdańsku przy ulicy Wałowej numer 41/43, nieodpłatne prawo gruntowe polegające na prawie korzystania z działki gruntu nr 218/1 objętej księgą wieczystą nr 28794 Sądu Rejonowego w Bytowie w zakresie niezbędnym do wykonywania wszelkich prac eksploatacyjnych (w tym usuwania awarii) konserwacyjnych, modernizacyjnych lub rozbiórkowych urządzeń sieci gazowej zlokalizowanych na działce gruntu nr 218/1 położonej w Raduszu, w szczególności do przejazdu i przechodu przez teren nieruchomości obciążonej w celu usunięcia ewentualnych awarii, wykonywania prac konserwacyjnych, modernizacyjnych lub rozbiórkowych na rzecz użytkownika wieczystego (lub właściciela w przypadku wygaśnięcia prawa użytkowania wieczystego) nieruchomości położonej w Gdańsku przy ulicy Wałowej numer 41/43, nieodpłatne prawo gruntowe polegające na prawie korzystania z działki gruntu nr 136 objętej księgą wieczystą nr SL1S/00067721/6 Sądu Rejonowego w Słupsku w zakresie niezbędnym do wykonywania wszelkich prac eksploatacyjnych (w tym usuwania awarii) konserwacyjnych, modernizacyjnych lub rozbiórkowych urządzeń sieci gazowej zlokalizowanych na działce gruntu nr 136 położonej w Kończewie, w szczególności do przejazdu i przechodu przez teren nieruchomości obciążonej w celu usunięcia ewentualnych awarii, wykonywania prac konserwacyjnych, modernizacyjnych lub rozbiórkowych na rzecz użytkownika wieczystego (lub właściciela w przypadku wygaśnięcia prawa użytkowania wieczystego) nieruchomości położonej w Gdańsku przy ulicy Wałowej numer 41/43, nieodpłatne prawo gruntowe polegające na prawie korzystania z działki gruntu nr 273/1 objętej księgą wieczystą nr SL1S/00002892/2 Sądu Rejonowego w Słupsku w zakresie niezbędnym do wykonywania wszelkich prac eksploatacyjnych (w tym usuwania awarii) konserwacyjnych, modernizacyjnych lub rozbiórkowych urządzeń sieci gazowej zlokalizowanych na działce gruntu nr 273/1 położonej w Widzinie, w szczególności do przejazdu i przechodu przez teren nieruchomości obciążonej w celu usunięcia ewentualnych awarii, wykonywania prac konserwacyjnych, modernizacyjnych lub rozbiórkowych na rzecz użytkownika wieczystego (lub właściciela w przypadku wygaśnięcia prawa użytkowania wieczystego) nieruchomości położonej w Gdańsku przy ulicy Wałowej numer 41/43, nieodpłatne prawo gruntowe polegające na prawie korzystania z działki gruntu nr 273/2 objętej księgą wieczystą nr SL1S/00066165/3 Sądu Rejonowego w Słupsku w zakresie niezbędnym do wykonywania wszelkich prac eksploatacyjnych (w tym usuwania awarii) konserwacyjnych, modernizacyjnych lub rozbiórkowych urządzeń sieci gazowej zlokalizowanych na działce gruntu nr 273/2 położonej w Widzinie, w szczególności do przejazdu i przechodu przez teren nieruchomości obciążonej w celu usunięcia ewentualnych awarii, wykonywania prac konserwacyjnych, modernizacyjnych lub rozbiórkowych na rzecz użytkownika wieczystego (lub właściciela w przypadku wygaśnięcia prawa użytkowania wieczystego) nieruchomości położonej w Gdańsku przy ulicy Wałowej numer 41/43, nieodpłatne prawo gruntowe polegające na prawie korzystania z działki gruntu nr 261 objętej księgą wieczystą nr SL1S/00002890/8 Sądu Rejonowego w Słupsku w zakresie niezbędnym do wykonywania wszelkich prac eksploatacyjnych (w tym usuwania awarii) konserwacyjnych, modernizacyjnych lub rozbiórkowych urządzeń sieci gazowej zlokalizowanych na działce

gruntu nr 261 położonej w Widzinie, w szczególności do przejazdu i przechodu przez teren nieruchomości obciążonej w celu usunięcia ewentualnych awarii, wykonywania prac konserwacyjnych, modernizacyjnych lub rozbiórkowych na rzecz użytkownika wieczystego (lub właściciela w przypadku wygaśnięcia prawa użytkowania wieczystego) nieruchomości położonej w Gdańsku przy ulicy Wałowej numer 41/43, nieodpłatne prawo gruntowe polegające na prawie korzystania z działek gruntu nr 277 i 275 objętych księgą wieczystą nr SL1S/00002865/4 Sądu Rejonowego w Słupsku w zakresie niezbędnym do wykonywania wszelkich prac eksploatacyjnych (w tym usuwania awarii) konserwacyjnych, modernizacyjnych lub rozbiórkowych urządzeń sieci gazowej zlokalizowanych na działkach gruntu nr 277 i 275 położonych w Widzinie, w szczególności do przejazdu i przechodu przez teren nieruchomości obciążonej w celu usunięcia ewentualnych awarii, wykonywania prac konserwacyjnych, modernizacyjnych lub rozbiórkowych na rzecz użytkownika wieczystego (lub właściciela w przypadku wygaśnięcia prawa użytkowania wieczystego) nieruchomości położonej w Gdańsku przy ulicy Wałowej numer 41/43, nieodpłatne prawo gruntowe polegające na prawie korzystania z działki gruntu nr 242/3 objętej księgą wieczystą nr SL1S/00057109/7 Sądu Rejonowego w Słupsku w zakresie niezbędnym do wykonywania wszelkich prac eksploatacyjnych (w tym usuwania awarii) konserwacyjnych, modernizacyjnych lub rozbiórkowych urządzeń sieci gazowej zlokalizowanych na działce gruntu nr 242/3 położonej w Widzinie, w szczególności do przejazdu i przechodu przez teren nieruchomości obciążonej w celu usunięcia ewentualnych awarii, wykonywania prac konserwacyjnych, modernizacyjnych lub rozbiórkowych na rzecz użytkownika wieczystego (lub właściciela w przypadku wygaśnięcia prawa użytkowania wieczystego) nieruchomości położonej w Gdańsku przy ulicy Wałowej numer 41/43, nieodpłatne prawo gruntowe polegające na prawie korzystania z działki gruntu nr 129 objętej księgą wieczystą nr 19930 Sądu Rejonowego w Bytowie IV wydział ksiąg wieczystych w zakresie niezbędnym do wykonywania wszelkich prac eksploatacyjnych (w tym usuwania awarii) konserwacyjnych, modernizacyjnych lub rozbiórkowych urządzeń sieci gazowej zlokalizowanych na działce gruntu nr 129 położonej w Mądrzechowie, w szczególności do przejazdu i przechodu przez teren nieruchomości obciążonej w celu usunięcia ewentualnych awarii, wykonywania prac konserwacyjnych, modernizacyjnych lub rozbiórkowych na rzecz użytkownika wieczystego (lub właściciela w przypadku wygaśnięcia prawa użytkowania wieczystego) nieruchomości położonej w Gdańsku przy ulicy Wałowej numer 41/43, nieodpłatne prawo gruntowe polegające na prawie korzystania z działki gruntu nr 99 objętej księgą wieczystą nr SL1S/00008462/1 Sądu Rejonowego w Słupsku w zakresie niezbędnym do wykonywania wszelkich prac eksploatacyjnych (w tym usuwania awarii) konserwacyjnych, modernizacyjnych lub rozbiórkowych urządzeń sieci gazowej zlokalizowanych na działce gruntu nr 99 położonej w Kuleszewie, w szczególności do przejazdu i przechodu przez teren nieruchomości obciążonej w celu usunięcia ewentualnych awarii, wykonywania prac konserwacyjnych, modernizacyjnych lub rozbiórkowych na rzecz użytkownika wieczystego (lub właściciela w przypadku wygaśnięcia prawa użytkowania wieczystego) nieruchomości położonej w Gdańsku przy ulicy Wałowej numer 41/43, nieodpłatne prawo gruntowe

polegające na prawie korzystania z działki gruntu nr 74/1 objętej księgą wieczystą nr SL1S/00065460/4 Sądu Rejonowego w Słupsku w zakresie niezbędnym do wykonywania wszelkich prac eksploatacyjnych (w tym usuwania awarii) konserwacyjnych, modernizacyjnych lub rozbiórkowych urządzeń sieci gazowej zlokalizowanych na działce gruntu nr 74/1 położonej w Kuleszewie, w szczególności do przejazdu i przechodu przez teren nieruchomości obciążonej w celu usunięcia ewentualnych awarii, wykonywania prac konserwacyjnych, modernizacyjnych lub rozbiórkowych na rzecz użytkownika wieczystego (lub właściciela w przypadku wygaśnięcia prawa użytkowania wieczystego) nieruchomości położonej w Gdańsku przy ulicy Wałowej numer 41/43, nieodpłatne prawo gruntowe polegające na prawie korzystania z działki gruntu nr 10/22 objętej księgą wieczystą nr SL1S/00073662/9 Sądu Rejonowego w Słupsku w zakresie niezbędnym do wykonywania wszelkich prac eksploatacyjnych (w tym usuwania awarii) konserwacyjnych, modernizacyjnych lub rozbiórkowych urządzeń sieci gazowej zlokalizowanych na działce gruntu nr 10/22 położonej w Kuleszewie, w szczególności do przejazdu i przechodu przez teren nieruchomości obciążonej w celu usunięcia ewentualnych awarii, wykonywania prac konserwacyjnych, modernizacyjnych lub rozbiórkowych na rzecz użytkownika wieczystego (lub właściciela w przypadku wygaśnięcia prawa użytkowania wieczystego) nieruchomości położonej w Gdańsku przy ulicy Wałowej numer 41/43, nieodpłatne prawo gruntowe polegające na prawie korzystania z działki gruntu nr 175 objętej księgą wieczystą 1452 Sądu Rejonowego w Bytowie w zakresie niezbędnym do wykonywania wszelkich prac eksploatacyjnych (w tym usuwania awarii) konserwacyjnych, modernizacyjnych lub rozbiórkowych urządzeń sieci gazowej zlokalizowanych na działce gruntu nr 175 położonej w Raduszu, w szczególności do przejazdu i przechodu przez teren nieruchomości obciążonej w celu usunięcia ewentualnych awarii, wykonywania prac konserwacyjnych, modernizacyjnych lub rozbiórkowych na rzecz użytkownika wieczystego (lub właściciela w przypadku wygaśnięcia prawa użytkowania wieczystego) nieruchomości położonej w Gdańsku przy ulicy Wałowej numer 41/43, nieodpłatne prawo gruntowe polegające na prawie korzystania z działki gruntu nr 213 objętej księgą wieczystą 1805 Sądu Rejonowego w Bytowie w zakresie niezbędnym do wykonywania wszelkich prac eksploatacyjnych (w tym usuwania awarii) konserwacyjnych, modernizacyjnych lub rozbiórkowych urządzeń sieci gazowej zlokalizowanych na działce gruntu nr 213 położonej w Raduszu, w szczególności do przejazdu i przechodu przez teren nieruchomości obciążonej w celu usunięcia ewentualnych awarii, wykonywania prac konserwacyjnych, modernizacyjnych lub rozbiórkowych na rzecz użytkownika wieczystego (lub właściciela w przypadku wygaśnięcia prawa użytkowania wieczystego) nieruchomości położonej w Gdańsku przy ulicy Wałowej numer 41/43, nieodpłatne prawo gruntowe polegające na prawie korzystania z działki gruntu nr 304 objętej księgą wieczystą 5552 Sądu Rejonowego w Bytowie w zakresie niezbędnym do wykonywania wszelkich prac eksploatacyjnych (w tym usuwania awarii) konserwacyjnych, modernizacyjnych lub rozbiórkowych urządzeń sieci gazowej zlokalizowanych na sąsiedniej działce gruntu nr 300 położonej w Jutrzence, dla której Sądu Rejonowego w Bytowie prowadzi księgę wieczystą Kw nr 27948, w szczególności do przejazdu i przechodu przez teren

nieruchomości obciążonej w celu usunięcia ewentualnych awarii, wykonywania prac konserwacyjnych, modernizacyjnych lub rozbiórkowych na rzecz użytkownika wieczystego (lub właściciela w przypadku wygaśnięcia prawa użytkowania wieczystego) nieruchomości położonej w Gdańsku przy ulicy Wałowej numer 41/43, nieodpłatne prawo gruntowe polegające na prawie korzystania z działki gruntu nr 151 objętej księgą wieczystą nr 601 Sądu Rejonowego w Bytowie w zakresie niezbędnym do wykonywania wszelkich prac eksploatacyjnych (w tym usuwania awarii) konserwacyjnych, modernizacyjnych lub rozbiórkowych urządzeń sieci gazowej zlokalizowanych na nieruchomości położonej w Mądrzechowie stanowiącej działkę gruntu nr 151, dla której Sąd Rejonowy w Bytowie prowadzi księgę wieczystą Kw nr 601, w szczególności do przejazdu i przechodu przez teren nieruchomości obciążonej w celu usunięcia ewentualnych awarii, wykonywania prac konserwacyjnych, modernizacyjnych lub rozbiórkowych na rzecz użytkownika wieczystego (lub właściciela w przypadku wygaśnięcia prawa użytkowania wieczystego) nieruchomości położonej w Gdańsku przy ulicy Wałowej numer 41/43, nieodpłatne prawo gruntowe polegające na prawie korzystania z działki gruntu nr 86/2 objętej księgą wieczystą nr SL1S/00008355/8 Sądu Rejonowego w Słupsku w zakresie niezbędnym do wykonywania wszelkich prac eksploatacyjnych (w tym usuwania awarii) konserwacyjnych, modernizacyjnych lub rozbiórkowych urządzeń sieci gazowej zlokalizowanych na nieruchomości położonej w Kuleszewie stanowiącej działkę gruntu nr 86/2, dla której Sąd Rejonowy w Słupsku prowadzi księgę wieczystą Kw nr SL1S/00008355/8, w szczególności do przejazdu i przechodu przez teren nieruchomości obciążonej w celu usunięcia ewentualnych awarii, wykonywania prac konserwacyjnych, modernizacyjnych lub rozbiórkowych na rzecz użytkownika wieczystego (lub właściciela w przypadku wygaśnięcia prawa użytkowania wieczystego) nieruchomości położonej w Gdańsku przy ulicy Wałowej numer 41/43, nieodpłatne prawo gruntowe polegające na prawie korzystania z działki gruntu nr 34/3 objętej księgą wieczystą nr SL1S/00027419/4 Sądu Rejonowego w Słupsku w zakresie niezbędnym do wykonywania wszelkich prac eksploatacyjnych (w tym usuwania awarii) konserwacyjnych, modernizacyjnych lub rozbiórkowych urządzeń sieci gazowej zlokalizowanych na nieruchomości położonej w Luleminie stanowiącej działkę gruntu nr 34/3, dla której Sąd Rejonowy w Słupsku prowadzi księgę wieczystą Kw nr SL1S/00027419/4, w szczególności do przejazdu i przechodu przez teren nieruchomości obciążonej w celu usunięcia ewentualnych awarii, wykonywania prac konserwacyjnych, modernizacyjnych lub rozbiórkowych na rzecz użytkownika wieczystego (lub właściciela w przypadku wygaśnięcia prawa użytkowania wieczystego) nieruchomości położonej w Gdańsku przy ulicy Wałowej numer 41/43, nieodpłatne prawo gruntowe polegające na prawie korzystania z działki gruntu nr 101 objętej księgą wieczystą nr SL1S/00076263/3 Sądu Rejonowego w Słupsku w zakresie niezbędnym do wykonywania wszelkich prac eksploatacyjnych (w tym usuwania awarii) konserwacyjnych, modernizacyjnych lub rozbiórkowych urządzeń sieci gazowej zlokalizowanych na nieruchomości położonej w Kuleszewie stanowiącej działkę gruntu nr 101, dla której Sąd Rejonowy w Słupsku prowadzi księgę wieczystą Kw nr SL1S/00076263/3 w szczególności do przejazdu i przechodu przez teren nieruchomości obciążonej w celu usunięcia ewentualnych

awarii, wykonywania prac konserwacyjnych, modernizacyjnych lub rozbiórkowych na rzecz użytkownika wieczystego (lub właściciela w przypadku wygaśnięcia prawa użytkowania wieczystego) nieruchomości położonej w Gdańsku przy ulicy Wałowej numer 41/43, nieodpłatne prawo gruntowe polegające na prawie korzystania z działki gruntu nr 5/7 objętej księgą wieczystą nr SL1S/00029304/9 Sądu Rejonowego w Słupsku w zakresie niezbędnym do wykonywania wszelkich prac eksploatacyjnych (w tym usuwania awarii) konserwacyjnych, modernizacyjnych lub rozbiórkowych urządzeń sieci gazowej zlokalizowanych na nieruchomości położonej w Luleminie stanowiącej działkę gruntu nr 5/7, dla której Sąd Rejonowy w Słupsku prowadzi księgę wieczystą Kw nr SL1S/00029304/9 w szczególności do przejazdu i przechodu przez teren nieruchomości obciążonej w celu usunięcia ewentualnych awarii, wykonywania prac konserwacyjnych, modernizacyjnych lub rozbiórkowych na rzecz użytkownika wieczystego (lub właściciela w przypadku wygaśnięcia prawa użytkowania wieczystego) nieruchomości położonej w Gdańsku przy ulicy Wałowej numer 41/43, nieodpłatne prawo gruntowe polegające na prawie korzystania z działki gruntu nr 65/2 objętej księgą wieczystą nr SL1S/00003193/9 Sądu Rejonowego w Słupsku w zakresie niezbędnym do wykonywania wszelkich prac eksploatacyjnych (w tym usuwania awarii) konserwacyjnych, modernizacyjnych lub rozbiórkowych urządzeń sieci gazowej zlokalizowanych na nieruchomości położonej w Luleminie stanowiącej działkę gruntu nr 65/2, dla której Sąd Rejonowy w Słupsku prowadzi księgę wieczystą Kw nr SL1S/00003193/9 w szczególności do przejazdu i przechodu przez teren nieruchomości obciążonej w celu usunięcia ewentualnych awarii, wykonywania prac konserwacyjnych, modernizacyjnych lub rozbiórkowych na rzecz użytkownika wieczystego (lub właściciela w przypadku wygaśnięcia prawa użytkowania wieczystego) nieruchomości położonej w Gdańsku przy ulicy Wałowej numer 41/43, nieodpłatne prawo gruntowe polegające na prawie korzystania z działki gruntu nr 293 objętej księgą wieczystą nr SL1S/00003175/7 Sądu Rejonowego w Słupsku w zakresie niezbędnym do wykonywania wszelkich prac eksploatacyjnych (w tym usuwania awarii) konserwacyjnych, modernizacyjnych lub rozbiórkowych urządzeń sieci gazowej zlokalizowanych na nieruchomości położonej w Luleminie stanowiącej działkę gruntu nr 293, dla której Sąd Rejonowy w Słupsku prowadzi księgę wieczystą Kw nr SL1S/00003175/7 w szczególności do przejazdu i przechodu przez teren nieruchomości obciążonej w celu usunięcia ewentualnych awarii, wykonywania prac konserwacyjnych, modernizacyjnych lub rozbiórkowych na rzecz użytkownika wieczystego (lub właściciela w przypadku wygaśnięcia prawa użytkowania wieczystego) nieruchomości położonej w Gdańsku przy ulicy Wałowej numer 41/43, nieodpłatne prawo gruntowe polegające na prawie korzystania z działek gruntu nr 69, nr 11, nr 12 objętych księgą wieczystą SL1S/00024336/7 Sądu Rejonowego w Słupsku w zakresie niezbędnym do wykonywania wszelkich prac eksploatacyjnych (w tym usuwania awarii) konserwacyjnych, modernizacyjnych lub rozbiórkowych urządzeń sieci gazowej zlokalizowanych na nieruchomości położonej w Luleminie, stanowiącej działki gruntu nr 69, nr 11, nr 12, dla której Sąd Rejonowy w Słupsku prowadzi księgę wieczystą Kw nr SL1S/00024336/7, w szczególności do przejazdu i przechodu przez teren nieruchomości obciążonej w celu usunięcia ewentualnych awarii, wykonywania prac konserwacyjnych,

modernizacyjnych lub rozbiórkowych na rzecz użytkownika wieczystego (lub właściciela w przypadku wygaśnięcia prawa użytkowania wieczystego) nieruchomości położonej w Gdańsku przy ulicy Wałowej numer 41/43, nieodpłatne prawo gruntowe polegające na prawie korzystania z działki gruntu nr 58 objętej księgą wieczystą nr SL1S/00051159/0 Sądu Rejonowego w Słupsku w zakresie niezbędnym do wykonywania wszelkich prac eksploatacyjnych (w tym usuwania awarii) konserwacyjnych, modernizacyjnych lub rozbiórkowych urządzeń sieci gazowej zlokalizowanych na nieruchomości położonej w Luleminie stanowiącej działkę gruntu nr 58 dla której Sąd Rejonowy w Słupsku prowadzi księgę wieczystą Kw nr SL1S/00051159/0, w szczególności do przejazdu i przechodu przez teren nieruchomości obciążonej w celu usunięcia ewentualnych awarii, wykonywania prac konserwacyjnych, modernizacyjnych lub rozbiórkowych na rzecz użytkownika wieczystego (lub właściciela w przypadku wygaśnięcia prawa użytkowania wieczystego) nieruchomości położonej w Gdańsku przy ulicy Wałowej numer 41/43, nieodpłatne prawo gruntowe polegające na prawie korzystania z działki gruntu nr 80 objętej księgą wieczystą nr 1195 Sądu Rejonowego w Bytowie w zakresie niezbędnym do wykonywania wszelkich prac eksploatacyjnych (w tym usuwania awarii) konserwacyjnych, modernizacyjnych lub rozbiórkowych urządzeń sieci gazowej zlokalizowanych na nieruchomości położonej w Grzmiącej, obejmującej działkę gruntu nr 80 dla której Sąd Rejonowy w Bytowie prowadzi księgę wieczystą Kw nr 1195, w szczególności do przejazdu i przechodu przez teren nieruchomości obciążonej w celu usunięcia ewentualnych awarii, na rzecz użytkownika wieczystego (lub właściciela w przypadku wygaśnięcia prawa użytkowania wieczystego) nieruchomości położonej w Gdańsku przy ulicy Wałowej numer 41/43, nieodpłatne prawo gruntowe polegające na prawie korzystania z działki gruntu nr 321/1 objętej księgą wieczystą nr 27086 Sądu Rejonowego w Bytowie w zakresie niezbędnym do wykonywania wszelkich prac eksploatacyjnych (w tym usuwania awarii) konserwacyjnych, modernizacyjnych lub rozbiórkowych urządzeń sieci gazowej zlokalizowanych na nieruchomości położonej w Udorpiu, obejmującej działkę gruntu nr 321/1 dla której Sąd Rejonowy w Bytowie prowadzi księgę wieczystą Kw nr 27086, w szczególności do przejazdu i przechodu przez teren nieruchomości obciążonej w celu usunięcia ewentualnych awarii, na rzecz użytkownika wieczystego (lub właściciela w przypadku wygaśnięcia prawa użytkowania wieczystego) nieruchomości położonej w Gdańsku przy ulicy W numer 41/43, nieodpłatne prawo gruntowe polegające na prawie korzystania z działki gruntu nr 278 objętej księgą wieczystą nr 30590 Sądu Rejonowego w Bytowie w zakresie niezbędnym do wykonywania wszelkich prac eksploatacyjnych (w tym usuwania awarii) konserwacyjnych, modernizacyjnych lub rozbiórkowych urządzeń sieci gazowej zlokalizowanych na nieruchomości położonej w Jutrzence stanowiącej działkę gruntu nr 278, w szczególności do przejazdu i przechodu przez teren nieruchomości obciążonej w celu usunięcia ewentualnych awarii, wykonywania prac konserwacyjnych, modernizacyjnych lub rozbiórkowych na rzecz użytkownika wieczystego (lub właściciela w przypadku wygaśnięcia prawa użytkowania wieczystego) nieruchomości położonej w Gdańsku przy ulicy Wałowej numer 41/43, nieodpłatne prawo gruntowe polegające na prawie korzystania z działki gruntu nr 49/7 oraz nr 49/10 objętej księgą wieczystą

nr SL1S/00007987/0 Sądu Rejonowego w Słupsku w zakresie niezbędnym do wykonywania wszelkich prac eksploatacyjnych (w tym usuwania awarii) konserwacyjnych, modernizacyjnych lub rozbiórkowych urządzeń sieci gazowej zlokalizowanych na nieruchomości położonej w Reblinie stanowiącej działkę gruntu nr 49/7 oraz nr 49/10, dla których Sąd Rejonowy w Słupsku prowadzi księgę wieczystą nr SL1S/00007987/0, w szczególności do przejazdu i przechodu przez teren nieruchomości obciążonej w celu usunięcia ewentualnych awarii, wykonywania prac konserwacyjnych, modernizacyjnych lub rozbiórkowych na rzecz użytkownika wieczystego (lub właściciela w przypadku wygaśnięcia prawa użytkowania wieczystego) nieruchomości położonej w Gdańsku przy ulicy Wałowej numer 41/43, nieodpłatne prawo gruntowe polegające na prawie korzystania z działki gruntu nr 67 objętej księgą wieczystą nr SL1S/00059482/9 Sądu Rejonowego w Słupsku w zakresie niezbędnym do wykonywania wszelkich prac eksploatacyjnych (w tym usuwania awarii) konserwacyjnych, modernizacyjnych lub rozbiórkowych urządzeń sieci gazowej zlokalizowanych na nieruchomości położonej w Reblinie stanowiącej działkę gruntu nr 67, dla której Sąd Rejonowy w Słupsku prowadzi księgę wieczystą Kw nr SL1S/00059482/9 w szczególności do przejazdu i przechodu przez teren nieruchomości obciążonej w celu usunięcia ewentualnych awarii, wykonywania prac konserwacyjnych, modernizacyjnych lub rozbiórkowych na rzecz użytkownika wieczystego (lub właściciela w przypadku wygaśnięcia prawa użytkowania wieczystego) nieruchomości położonej w Gdańsku przy ulicy Wałowej numer 41/43, nieodpłatne prawo gruntowe polegające na prawie korzystania z działki gruntu nr 5/1 objętej księgą wieczystą nr SL1S/00003194/6 Sądu Rejonowego w Słupsku w zakresie niezbędnym do wykonywania wszelkich prac eksploatacyjnych (w tym usuwania awarii) konserwacyjnych, modernizacyjnych lub rozbiórkowych urządzeń sieci gazowej zlokalizowanych na nieruchomości położonej w Luleminie stanowiącej działkę gruntu nr 5/1, dla której Sąd Rejonowy w Słupsku prowadzi księgę wieczystą Kw nr SL1S/00003194/6 w szczególności do przejazdu i przechodu przez teren nieruchomości obciążonej w celu usunięcia ewentualnych awarii, wykonywania prac konserwacyjnych, modernizacyjnych lub rozbiórkowych na rzecz użytkownika wieczystego (lub właściciela w przypadku wygaśnięcia prawa użytkowania wieczystego) nieruchomości położonej w Gdańsku przy ulicy Wałowej numer 41/43, nieodpłatne prawo gruntowe polegające na prawie korzystania z działki gruntu nr 64 objętej księgą wieczystą nr SL1S/00051321/7 Sądu Rejonowego w Słupsku w zakresie niezbędnym do wykonywania wszelkich prac eksploatacyjnych (w tym usuwania awarii) konserwacyjnych, modernizacyjnych lub rozbiórkowych urządzeń sieci gazowej zlokalizowanych na nieruchomości położonej w Luleminie stanowiącej działkę gruntu nr 64, dla której Sąd Rejonowy w Słupsku prowadzi księgę wieczystą Kw nr SL1S/00051321/7 w szczególności do przejazdu i przechodu przez teren nieruchomości obciążonej w celu usunięcia ewentualnych awarii, wykonywania prac konserwacyjnych, modernizacyjnych lub rozbiórkowych na rzecz użytkownika wieczystego (lub właściciela w przypadku wygaśnięcia prawa użytkowania wieczystego) nieruchomości położonej w Gdańsku przy ulicy Wałowej numer 41/43, nieodpłatne prawo gruntowe polegające na prawie korzystania z działki gruntu nr 312 objętej księgą wieczystą nr SL1S/00003180/5 Sądu Rejonowego w Słupsku w zakresie

niezbędnym do wykonywania wszelkich prac eksploatacyjnych (w tym usuwania awarii) konserwacyjnych, modernizacyjnych lub rozbiórkowych urządzeń sieci gazowej zlokalizowanych na nieruchomości położonej w Luleminie stanowiącej działkę gruntu nr 312, dla której Sąd Rejonowy w Słupsku prowadzi księgę wieczystą Kw nr SL1S/00003180/5 w szczególności do przejazdu i przechodu przez teren nieruchomości obciążonej w celu usunięcia ewentualnych awarii, wykonywania prac konserwacyjnych, modernizacyjnych lub rozbiórkowych na rzecz użytkownika wieczystego (lub właściciela w przypadku wygaśnięcia prawa użytkowania wieczystego) nieruchomości położonej w Gdańsku przy ulicy Wałowej numer 41/43, nieodpłatne prawo gruntowe polegające na prawie korzystania z działki gruntu nr 32/8 objętej księgą wieczystą nr SL1S/00056975/1 Sądu Rejonowego w Słupsku w zakresie niezbędnym do wykonywania wszelkich prac eksploatacyjnych (w tym usuwania awarii) konserwacyjnych, modernizacyjnych lub rozbiórkowych urządzeń sieci gazowej zlokalizowanych na nieruchomości położonej w Płaszewie stanowiącej działkę gruntu nr 32/8, dla której Sąd Rejonowy w Słupsku prowadzi księgę wieczystą Kw nr SL1S/00056975/1 w szczególności do przejazdu i przechodu przez teren nieruchomości obciążonej w celu usunięcia ewentualnych awarii, wykonywania prac konserwacyjnych, modernizacyjnych lub rozbiórkowych na rzecz użytkownika wieczystego (lub właściciela w przypadku wygaśnięcia prawa użytkowania wieczystego) nieruchomości położonej w Gdańsku przy ulicy Wałowej numer 41/43, nieodpłatne prawo gruntowe polegające na prawie korzystania z działki gruntu nr 21/1 objętej księgą wieczystą nr 28016 Sądu Rejonowego w Bydgoszczy w zakresie niezbędnym do wykonywania wszelkich prac eksploatacyjnych (w tym usuwania awarii) konserwacyjnych, modernizacyjnych lub rozbiórkowych urządzeń sieci gazowej zlokalizowanych na nieruchomości położonej w Świątkowie stanowiącej działkę gruntu nr 21/1, dla której Sąd Rejonowy w Bydgoszczy prowadzi księgę wieczystą Kw nr 28016 w szczególności do przejazdu i przechodu przez teren nieruchomości obciążonej w celu usunięcia ewentualnych awarii, wykonywania prac konserwacyjnych, modernizacyjnych lub rozbiórkowych na rzecz użytkownika wieczystego (lub właściciela w przypadku wygaśnięcia prawa użytkowania wieczystego) nieruchomości położonej w Gdańsku przy ulicy Wałowej numer 41/43, nieodpłatne prawo gruntowe polegające na prawie korzystania z działki gruntu nr 34/4 objętej księgą wieczystą nr SL1S/00027695/2 Sądu Rejonowego w Słupsku w zakresie niezbędnym do wykonywania wszelkich prac eksploatacyjnych (w tym usuwania awarii) konserwacyjnych, modernizacyjnych lub rozbiórkowych urządzeń sieci gazowej zlokalizowanych na nieruchomości położonej w Kwakowie stanowiącej działkę gruntu nr 34/4, dla której Sąd Rejonowy w Słupsku prowadzi księgę wieczystą Kw nr SL1S/00027695/2 w szczególności do przejazdu i przechodu przez teren nieruchomości obciążonej w celu usunięcia ewentualnych awarii, wykonywania prac konserwacyjnych, modernizacyjnych lub rozbiórkowych na rzecz użytkownika wieczystego (lub właściciela w przypadku wygaśnięcia prawa użytkowania wieczystego) nieruchomości położonej w Gdańsku przy ulicy Wałowej numer 41/43, nieodpłatne prawo gruntowe polegające na prawie korzystania z działek gruntu nr 294, 299 i 17 objętych księgą wieczystą nr SL1S/00003201/9 Sądu Rejonowego w Słupsku w zakresie niezbędnym do wykonywania wszelkich prac eksploatacyjnych (w tym usuwania awarii)

konserwacyjnych, modernizacyjnych lub rozbiórkowych urządzeń sieci gazowej zlokalizowanych na nieruchomości położonej w Luleminie, obejmującej działki gruntu nr 294, 299 i 17, dla której Sąd Rejonowy w Słupsku prowadzi księgę wieczystą nr SLIS/00003201/9 w szczególności do przejazdu i przechodu przez teren nieruchomości obciążonej w celu usunięcia ewentualnych awarii, wykonywania prac konserwacyjnych, modernizacyjnych lub rozbiórkowych na rzecz użytkownika wieczystego (lub właściciela w przypadku wygaśnięcia prawa użytkowania wieczystego) nieruchomości położonej w Gdańsku przy ulicy Wałowej numer 41/43, nieodpłatne prawo gruntowe polegające na prawie korzystania z działki gruntu nr 2/3 objętej księgą wieczystą nr 16032 Sądu Rejonowego w Bydgoszczy w zakresie niezbędnym do wykonywania wszelkich prac eksploatacyjnych (w tym usuwania awarii) konserwacyjnych, modernizacyjnych lub rozbiórkowych urządzeń sieci gazowej zlokalizowanych na nieruchomości położonej w Urdorpiu stanowiącej działkę gruntu nr 2/3, dla której Sąd Rejonowy w Bydgoszczy prowadzi księgę wieczystą Kw nr 16032 w szczególności do przejazdu i przechodu przez teren nieruchomości obciążonej w celu usunięcia ewentualnych awarii, wykonywania prac konserwacyjnych, modernizacyjnych lub rozbiórkowych na rzecz użytkownika wieczystego (lub właściciela w przypadku wygaśnięcia prawa użytkowania wieczystego) nieruchomości położonej w Gdańsku przy ulicy Wałowej numer 41/43, nieodpłatne prawo gruntowe polegające na prawie korzystania z działki gruntu nr 17 objętej księgą wieczystą nr 417 Sądu Rejonowego w Bydgoszczy w zakresie niezbędnym do wykonywania wszelkich prac eksploatacyjnych (w tym usuwania awarii) konserwacyjnych, modernizacyjnych lub rozbiórkowych urządzeń sieci gazowej zlokalizowanych na nieruchomości położonej w Urdorpiu stanowiącej działkę gruntu nr 17, dla której Sąd Rejonowy w Bydgoszczy prowadzi księgę wieczystą Kw nr 417 w szczególności do przejazdu i przechodu przez teren nieruchomości obciążonej w celu usunięcia ewentualnych awarii na rzecz użytkownika wieczystego (lub właściciela w przypadku wygaśnięcia prawa użytkowania wieczystego) nieruchomości położonej w Gdańsku przy ulicy Wałowej numer 41/43, nieodpłatne prawo gruntowe polegające na prawie korzystania z nieruchomości objętej księgą wieczystą nr SLIS/00051933/0 Sądu Rejonowego w Słupsku w zakresie niezbędnym do wykonywania wszelkich prac eksploatacyjnych (w tym usuwania awarii) konserwacyjnych, modernizacyjnych lub rozbiórkowych urządzeń sieci gazowej zlokalizowanych na przedmiotowej nieruchomości, w szczególności do przejazdu i przechodu przez teren nieruchomości obciążonej w celu usunięcia ewentualnych awarii, wykonywania prac konserwacyjnych, modernizacyjnych lub rozbiórkowych na rzecz użytkownika wieczystego (lub właściciela w przypadku wygaśnięcia prawa użytkowania wieczystego) nieruchomości położonej w Gdańsku przy ulicy Wałowej numer 41/43, nieodpłatna służebność gruntowa polegająca na prawie korzystania z działki gruntu nr 79 położonej w Widzinie, objętej księgą wieczystą nr SLIS/00077252/0 Sądu Rejonowego w Słupsku w zakresie niezbędnym do wykonywania wszelkich prac eksploatacyjnych (w tym usuwania awarii) konserwacyjnych, modernizacyjnych lub rozbiórkowych urządzeń sieci gazowej zlokalizowanych na tej nieruchomości - w szczególności do przejazdu i przechodu przez teren nieruchomości obciążonej w celu usunięcia ewentualnych awarii - na rzecz użytkownika wieczystego (lub

właściciela w przypadku wygaśnięcia prawa użytkowania wieczystego) nieruchomości położonej w Gdańsku przy ulicy Wałowej numer 41/43, nieodpłatna służebność gruntowa polegająca na prawie korzystania z działki gruntu nr 216 położonej w Kończewie, objętej księgą wieczystą nr SL1S/00029636/5 Sądu Rejonowego w Słupsku w zakresie niezbędnym do wykonywania wszelkich prac eksploatacyjnych (w tym usuwania awarii) konserwacyjnych, modernizacyjnych lub rozbiórkowych urządzeń sieci gazowej zlokalizowanych na tej nieruchomości - w szczególności do przejazdu i przechodu przez teren nieruchomości obciążonej w celu usunięcia ewentualnych awarii - na rzecz użytkownika wieczystego (lub właściciela w przypadku wygaśnięcia prawa użytkowania wieczystego) nieruchomości położonej w Gdańsku przy ulicy Wałowej numer 41/43, nieodpłatna służebność gruntowa polegająca na prawie korzystania z działki gruntu nr 216 położonej w Kończewie, objętej księgą wieczystą nr SL1S/00029636/5 Sądu Rejonowego w Słupsku w zakresie niezbędnym do wykonywania wszelkich prac eksploatacyjnych (w tym usuwania awarii) konserwacyjnych, modernizacyjnych lub rozbiórkowych urządzeń sieci gazowej zlokalizowanych na tej nieruchomości - w szczególności do przejazdu i przechodu przez teren nieruchomości obciążonej w celu usunięcia ewentualnych awarii - na rzecz użytkownika wieczystego (lub właściciela w przypadku wygaśnięcia prawa użytkowania wieczystego) nieruchomości położonej w Gdańsku przy ulicy Wałowej numer 41/43, nieodpłatna służebność gruntowa polegająca na prawie korzystania z działki gruntu nr 138 położonej w Kończewie, objętej księgą wieczystą nr SL1S/00007115/7 Sądu Rejonowego w Słupsku w zakresie niezbędnym do wykonywania wszelkich prac eksploatacyjnych (w tym usuwania awarii) konserwacyjnych, modernizacyjnych lub rozbiórkowych urządzeń sieci gazowej zlokalizowanych na tej nieruchomości - w szczególności do przejazdu i przechodu przez teren nieruchomości obciążonej w celu usunięcia ewentualnych awarii - na rzecz użytkownika wieczystego (lub właściciela w przypadku wygaśnięcia prawa użytkowania wieczystego) nieruchomości położonej w Gdańsku przy ulicy Wałowej numer 41/43, nieodpłatna służebność gruntowa polegająca na prawie korzystania z działki gruntu nr 139/1 położonej w Kończewie, objętej księgą wieczystą nr SL1S/00026634/0 Sądu Rejonowego w Słupsku w zakresie niezbędnym do wykonywania wszelkich prac eksploatacyjnych (w tym usuwania awarii) konserwacyjnych, modernizacyjnych lub rozbiórkowych urządzeń sieci gazowej zlokalizowanych na tej nieruchomości - w szczególności do przejazdu i przechodu przez teren nieruchomości obciążonej w celu usunięcia ewentualnych awarii - na rzecz użytkownika wieczystego (lub właściciela w przypadku wygaśnięcia prawa użytkowania wieczystego) nieruchomości położonej w Gdańsku przy ulicy Wałowej numer 41/43, nieodpłatna służebność gruntowa polegająca na prawie korzystania z działki gruntu nr 139/4 położonej w Kończewie, objętej księgą wieczystą nr SL1S/00078947/6 Sądu Rejonowego w Słupsku w zakresie niezbędnym do wykonywania wszelkich prac eksploatacyjnych (w tym usuwania awarii) konserwacyjnych, modernizacyjnych lub rozbiórkowych urządzeń sieci gazowej zlokalizowanych na tej nieruchomości - w szczególności do przejazdu i przechodu przez teren nieruchomości obciążonej w celu usunięcia ewentualnych awarii - na rzecz użytkownika wieczystego (lub właściciela w przypadku wygaśnięcia prawa użytkowania wieczystego) nieruchomości

położonej w Gdańsku przy ulicy Wałowej numer 41/43, nieodpłatna służebność gruntowa polegająca na prawie korzystania z działki gruntu nr 2/8 położonej w Grzmiącej, objętej księgą wieczystą nr Kw 24329 Sądu Rejonowego w Bytowie w zakresie niezbędnym do wykonywania wszelkich prac eksploatacyjnych (w tym usuwania awarii) konserwacyjnych, modernizacyjnych lub rozbiórkowych urządzeń sieci gazowej zlokalizowanych na tej nieruchomości - w szczególności do przejazdu i przechodu przez teren nieruchomości obciążonej w celu usunięcia ewentualnych awarii - na rzecz użytkownika wieczystego (lub właściciela w przypadku wygaśnięcia prawa użytkowania wieczystego) nieruchomości położonej w Gdańsku przy ulicy Wałowej numer 41/43, nieodpłatna służebność gruntowa polegająca na prawie korzystania z działki gruntu nr 63 położonej w Luleminie, objętej księgą wieczystą nr Kw SL18/00025804/6 Sądu Rejonowego w Słupsku w zakresie niezbędnym do wykonywania wszelkich prac eksploatacyjnych (w tym usuwania awarii) konserwacyjnych, modernizacyjnych lub rozbiórkowych urządzeń sieci gazowej zlokalizowanych na tej nieruchomości - w szczególności do przejazdu i przechodu przez teren nieruchomości obciążonej w celu usunięcia ewentualnych awarii - na rzecz użytkownika wieczystego (lub właściciela w przypadku wygaśnięcia prawa użytkowania wieczystego) nieruchomości położonej w Gdańsku przy ulicy Wałowej numer 41/43, nieodpłatna służebność gruntowa polegająca na prawie korzystania z działki gruntu nr 258 położonej w Jutrzence, objętej księgą wieczystą nr Kw 30620 Sądu Rejonowego w Bytowie w zakresie niezbędnym do wykonywania wszelkich prac eksploatacyjnych (w tym usuwania awarii) konserwacyjnych, modernizacyjnych lub rozbiórkowych urządzeń sieci gazowej zlokalizowanych na tej nieruchomości - w szczególności do przejazdu i przechodu przez teren nieruchomości obciążonej w celu usunięcia ewentualnych awarii - na rzecz użytkownika wieczystego (lub właściciela w przypadku wygaśnięcia prawa użytkowania wieczystego) nieruchomości położonej w Gdańsku przy ulicy Wałowej numer 41/43, nieodpłatna służebność gruntowa polegająca na prawie korzystania z działki gruntu nr 164 położonej w Jutrzence, objętej księgą wieczystą nr Kw 14427 Sądu Rejonowego w Bytowie w zakresie niezbędnym do wykonywania wszelkich prac eksploatacyjnych (w tym usuwania awarii) konserwacyjnych, modernizacyjnych lub rozbiórkowych urządzeń sieci gazowej zlokalizowanych na tej nieruchomości - w szczególności do przejazdu i przechodu przez teren nieruchomości obciążonej w celu usunięcia ewentualnych awarii - na rzecz użytkownika wieczystego (lub właściciela w przypadku wygaśnięcia prawa użytkowania wieczystego) nieruchomości położonej w Gdańsku przy ulicy Wałowej numer 41/43, nieodpłatna służebność gruntowa polegająca na prawie korzystania z działki gruntu nr 113 położonej w Jutrzence, objętej księgą wieczystą nr Kw 13165 Sądu Rejonowego w Bytowie w zakresie niezbędnym do wykonywania wszelkich prac eksploatacyjnych (w tym usuwania awarii) konserwacyjnych, modernizacyjnych lub rozbiórkowych urządzeń sieci gazowej zlokalizowanych na tej nieruchomości - w szczególności do przejazdu i przechodu przez teren nieruchomości obciążonej w celu usunięcia ewentualnych awarii - na rzecz użytkownika wieczystego (lub właściciela w przypadku wygaśnięcia prawa użytkowania wieczystego) nieruchomości położonej w Gdańsku przy ulicy Wałowej numer 41/43, nieodpłatna służebność gruntowa

polegająca na prawie korzystania z działki gruntu nr 238 położonej w Jutrzence, objętej księgą wieczystą nr Kw 10060 Sądu Rejonowego w Bytowie w zakresie niezbędnym do wykonywania wszelkich prac eksploatacyjnych (w tym usuwania awarii) konserwacyjnych, modernizacyjnych lub rozbiórkowych urządzeń sieci gazowej zlokalizowanych na tej nieruchomości - w szczególności do przejazdu i przechodu przez teren nieruchomości obciążonej w celu usunięcia ewentualnych awarii - na rzecz użytkownika wieczystego (lub właściciela w przypadku wygaśnięcia prawa użytkowania wieczystego) nieruchomości położonej w Gdańsku przy ulicy Wałowej numer 41/43, nieodpłatna służebność gruntowa polegająca na prawie korzystania z działek gruntu nr 111 i 281 położonej w Jutrzence, objętej księgą wieczystą nr Kw 3020 Sądu Rejonowego w Bytowie w zakresie niezbędnym do wykonywania wszelkich prac eksploatacyjnych (w tym usuwania awarii) konserwacyjnych, modernizacyjnych lub rozbiórkowych urządzeń sieci gazowej zlokalizowanych na tej nieruchomości - w szczególności do przejazdu i przechodu przez teren nieruchomości obciążonej w celu usunięcia ewentualnych awarii - na rzecz użytkownika wieczystego (lub właściciela w przypadku wygaśnięcia prawa użytkowania wieczystego) nieruchomości położonej w Gdańsku przy ulicy Wałowej numer 41/43, nieodpłatna służebność gruntowa polegająca na prawie korzystania z działki gruntu nr 7/3 położonej w Starkowie, objętej księgą wieczystą nr Kw 8778 Sądu Rejonowego w Miastku w zakresie niezbędnym do wykonywania wszelkich prac eksploatacyjnych (w tym usuwania awarii) konserwacyjnych, modernizacyjnych lub rozbiórkowych urządzeń sieci gazowej zlokalizowanych na tej nieruchomości - w szczególności do przejazdu i przechodu przez teren nieruchomości obciążonej w celu usunięcia ewentualnych awarii - na rzecz użytkownika wieczystego (lub właściciela w przypadku wygaśnięcia prawa użytkowania wieczystego) nieruchomości położonej w Gdańsku przy ulicy Wałowej numer 41/43, nieodpłatna służebność gruntowa polegająca na prawie korzystania z działki gruntu nr 7/4 położonej w Starkowie, objętej księgą wieczystą nr Kw 8777 Sądu Rejonowego w Miastku w zakresie niezbędnym do wykonywania wszelkich prac eksploatacyjnych (w tym usuwania awarii) konserwacyjnych, modernizacyjnych lub rozbiórkowych urządzeń sieci gazowej zlokalizowanych na tej nieruchomości - w szczególności do przejazdu i przechodu przez teren nieruchomości obciążonej w celu usunięcia ewentualnych awarii - na rzecz użytkownika wieczystego (lub właściciela w przypadku wygaśnięcia prawa użytkowania wieczystego) nieruchomości położonej w Gdańsku przy ulicy Wałowej numer 41/43, nieodpłatna służebność gruntowa polegająca na prawie korzystania z działki gruntu nr 279 położonej w Widzinie, objętej księgą wieczystą nr SI.15/00002882/9 Sądu Rejonowego w Słupsku w zakresie niezbędnym do wykonywania wszelkich prac eksploatacyjnych (w tym usuwania awarii) konserwacyjnych, modernizacyjnych lub rozbiórkowych urządzeń sieci gazowej zlokalizowanych na tej nieruchomości - w szczególności do przejazdu i przechodu przez teren nieruchomości obciążonej w celu usunięcia ewentualnych awarii - na rzecz użytkownika wieczystego (lub właściciela w przypadku wygaśnięcia prawa użytkowania wieczystego) nieruchomości położonej w Gdańsku przy ulicy Wałowej numer 41/43, nieodpłatna służebność gruntowa polegająca na prawie korzystania z działek gruntu nr 92,88,85 położonych w Niedarzynie,

objętej księgą wieczystą nr Kw 625 Sądu Rejonowego w Bytowie w zakresie niezbędnym do wykonywania wszelkich prac eksploatacyjnych (w tym usuwania awarii) konserwacyjnych, modernizacyjnych lub rozbiórkowych urządzeń sieci gazowej zlokalizowanych na tej nieruchomości - w szczególności do przejazdu i przechodu przez teren nieruchomości obciążonej w celu usunięcia ewentualnych awarii - na rzecz użytkownika wieczystego (lub właściciela w przypadku wygaśnięcia prawa użytkowania wieczystego) nieruchomości położonej w Gdańsku przy ulicy Wałowej numer 41/43, nieodpłatna służebność gruntowa polegająca na prawie korzystania z działki gruntu nr 343/9 położonej w Widzinie, objętej księgą wieczystą nr SL1S/00064648/9 Sądu Rejonowego w Słupsku w zakresie niezbędnym do wykonywania wszelkich prac eksploatacyjnych (w tym usuwania awarii) konserwacyjnych, modernizacyjnych lub rozbiórkowych urządzeń sieci gazowej zlokalizowanych na tej nieruchomości - w szczególności do przejazdu i przechodu przez teren nieruchomości obciążonej w celu usunięcia ewentualnych awarii - na rzecz użytkownika wieczystego (lub właściciela w przypadku wygaśnięcia prawa użytkowania wieczystego) nieruchomości położonej w Gdańsku przy ulicy Wałowej numer 41/43, nieodpłatna służebność gruntowa polegająca na prawie korzystania z działki gruntu nr 169/1 położonej w Kuleszewie, objętej księgą wieczystą nr SL1S/00061860/0 Sądu Rejonowego w Słupsku w zakresie niezbędnym do wykonywania wszelkich prac eksploatacyjnych (w tym usuwania awarii) konserwacyjnych, modernizacyjnych lub rozbiórkowych urządzeń sieci gazowej zlokalizowanych na tej nieruchomości - w szczególności do przejazdu i przechodu przez teren nieruchomości obciążonej w celu usunięcia ewentualnych awarii - na rzecz użytkownika wieczystego (lub właściciela w przypadku wygaśnięcia prawa użytkowania wieczystego) nieruchomości położonej w Gdańsku przy ulicy Wałowej numer 41/43, nieodpłatna służebność gruntowa polegająca na prawie korzystania z działki gruntu nr 163 położonej w Jutrzence, objętej księgą wieczystą Kw nr 16547 Sądu Rejonowego w Bytowie w zakresie niezbędnym do wykonywania wszelkich prac eksploatacyjnych (w tym usuwania awarii) konserwacyjnych, modernizacyjnych lub rozbiórkowych urządzeń sieci gazowej zlokalizowanych na tej nieruchomości - w szczególności do przejazdu i przechodu przez teren nieruchomości obciążonej w celu usunięcia ewentualnych awarii - na rzecz użytkownika wieczystego (lub właściciela w przypadku wygaśnięcia prawa użytkowania wieczystego) nieruchomości położonej w Gdańsku przy ulicy Wałowej numer 41/43, nieodpłatna służebność gruntowa polegająca na prawie korzystania z działki gruntu nr 43, 106/1, 107/1 położonej w Borzytuchomiu, objętej księgą wieczystą Kw nr 1943 Sądu Rejonowego w Bytowie w zakresie niezbędnym do wykonywania wszelkich prac eksploatacyjnych (w tym usuwania awarii) konserwacyjnych, modernizacyjnych lub rozbiórkowych urządzeń sieci gazowej zlokalizowanych na tej nieruchomości - w szczególności do przejazdu i przechodu przez teren nieruchomości obciążonej w celu usunięcia ewentualnych awarii - na rzecz użytkownika wieczystego (lub właściciela w przypadku wygaśnięcia prawa użytkowania wieczystego) nieruchomości położonej w Gdańsku przy ulicy Wałowej numer 41/43, nieodpłatna służebność gruntowa polegająca na prawie korzystania z działki gruntu nr 107, 189, 191 położonej w Niedarzyniu i Borzytuchomiu, objętej księgą wieczystą Kw nr 663 Sądu Rejonowego w

Bytowie w zakresie niezbędnym do wykonywania wszelkich prac eksploatacyjnych (w tym usuwania awarii) konserwacyjnych, modernizacyjnych lub rozbiórkowych urządzeń sieci gazowej zlokalizowanych na tej nieruchomości - w szczególności do przejazdu i przechodu przez teren nieruchomości obciążonej w celu usunięcia ewentualnych awarii - na rzecz użytkownika wieczystego (lub właściciela w przypadku wygaśnięcia prawa użytkowania wieczystego) nieruchomości położonej w Gdańsku przy ulicy Wałowej numer 41/43, nieodpłatna służebność gruntowa polegająca na prawie korzystania z działki gruntu nr 77 objętej księgą wieczystą SL1S/00008464/5 Sądu Rejonowego w Słupsku w zakresie niezbędnym do wykonywania wszelkich prac eksploatacyjnych (w tym usuwania awarii) konserwacyjnych, modernizacyjnych lub rozbiórkowych urządzeń sieci gazowej zlokalizowanych na nieruchomości położonej w Kuleszewie, stanowiącej działkę gruntu nr 10/36 dla której Sąd Rejonowy w Słupsku prowadzi księgę wieczystą SL1S/00071244/9 - w szczególności do przejazdu i przechodu przez teren nieruchomości obciążonej w celu usunięcia ewentualnych awarii - na rzecz użytkownika wieczystego (lub właściciela w przypadku wygaśnięcia prawa użytkowania wieczystego) nieruchomości położonej w Gdańsku przy ulicy Wałowej numer 41/43, nieodpłatna służebność gruntowa polegająca na prawie korzystania z działki gruntu nr 100 objętej księgą wieczystą SL1S/00055730/5 Sądu Rejonowego w Słupsku w zakresie niezbędnym do wykonywania wszelkich prac eksploatacyjnych (w tym usuwania awarii), konserwacyjnych, modernizacyjnych lub rozbiórkowych urządzeń sieci gazowej zlokalizowanych na nieruchomości położonej w Kuleszewie, stanowiącej działkę gruntu nr 100 dla której Sąd Rejonowy w Słupsku prowadzi księgę wieczystą SL1S/00055730/5 - w szczególności do przejazdu i przechodu przez teren nieruchomości obciążonej w celu usunięcia ewentualnych awarii - na rzecz użytkownika wieczystego (lub właściciela w przypadku wygaśnięcia prawa użytkowania wieczystego) nieruchomości położonej w Gdańsku przy ulicy Wałowej numer 41/43, nieodpłatna służebność gruntowa polegająca na prawie korzystania z działki gruntu nr 132 objętej księgą wieczystą Kw nr 591 Sądu Rejonowego w Bytowie w zakresie niezbędnym do wykonywania wszelkich prac eksploatacyjnych (w tym usuwania awarii), konserwacyjnych, modernizacyjnych lub rozbiórkowych urządzeń sieci gazowej zlokalizowanych na nieruchomości położonej w Mądrzechowie, stanowiącej działkę gruntu nr 132, dla której Sąd Rejonowy w Bytowie prowadzi księgę wieczystą Kw nr 591, w szczególności do przejazdu i przechodu przez teren nieruchomości obciążonej w celu usunięcia ewentualnych awarii - na rzecz użytkownika wieczystego (lub właściciela w przypadku wygaśnięcia prawa użytkowania wieczystego) nieruchomości położonej w Gdańsku przy ulicy Wałowej numer 41/43, nieodpłatna służebność gruntowa polegająca na prawie korzystania z działki gruntu nr 134 objętej księgą wieczystą Kw nr 19931 Sądu Rejonowego w Bytowie w zakresie niezbędnym do wykonywania wszelkich prac eksploatacyjnych (w tym usuwania awarii), konserwacyjnych, modernizacyjnych lub rozbiórkowych urządzeń sieci gazowej zlokalizowanych na nieruchomości położonej w Mądrzechowie, stanowiącej działkę gruntu nr 134, dla której Sąd Rejonowy w Bytowie prowadzi księgę wieczystą Kw nr 19931, w szczególności do przejazdu i przechodu przez teren nieruchomości obciążonej w celu usunięcia ewentualnych awarii - na rzecz użytkownika wieczystego (lub właściciela w przypadku

wygaśnięcia prawa użytkowania wieczystego) nieruchomości położonej w Gdańsku przy ulicy Wałowej numer 41/43, nieodpłatna służebność gruntowa polegająca na prawie korzystania z działki gruntu nr 60/2 objętej księgą wieczystą Kw nr 24371 Sądu Rejonowego w Bytowie w zakresie niezbędnym do wykonywania wszelkich prac eksploatacyjnych (w tym usuwania awarii), konserwacyjnych, modernizacyjnych lub rozbiórkowych urządzeń sieci gazowej zlokalizowanych na nieruchomości położonej w Mądrzechowie, stanowiącej działkę gruntu nr 60/2, dla której Sąd Rejonowy w Bytowie prowadzi księgę wieczystą Kw nr 24371, w szczególności do przejazdu i przechodu przez teren nieruchomości obciążonej w celu usunięcia ewentualnych awarii - na rzecz użytkownika wieczystego (lub właściciela w przypadku wygaśnięcia prawa użytkowania wieczystego) nieruchomości położonej w Gdańsku przy ulicy Wałowej numer 41/43, nieodpłatna służebność gruntowa polegająca na prawie korzystania z działki gruntu nr 103 objętej księgą wieczystą Kw nr 5354 Sądu Rejonowego w Bytowie w zakresie niezbędnym do wykonywania wszelkich prac eksploatacyjnych (w tym usuwania awarii), konserwacyjnych, modernizacyjnych lub rozbiórkowych urządzeń sieci gazowej zlokalizowanych na nieruchomości położonej w Jutrzence, stanowiącej działkę gruntu nr 103, dla której Sąd Rejonowy w Bytowie prowadzi księgę wieczystą Kw nr 5354, w szczególności do przejazdu i przechodu przez teren nieruchomości obciążonej w celu usunięcia ewentualnych awarii - na rzecz użytkownika wieczystego (lub właściciela w przypadku wygaśnięcia prawa użytkowania wieczystego) nieruchomości położonej w Gdańsku przy ulicy Wałowej numer 41/43, nieodpłatna służebność gruntowa polegająca na prawie korzystania z działki gruntu nr 302/2 objętej księgą wieczystą Kw nr 421 Sądu Rejonowego w Bytowie w zakresie niezbędnym do wykonywania wszelkich prac eksploatacyjnych (w tym usuwania awarii), konserwacyjnych, modernizacyjnych lub rozbiórkowych urządzeń sieci gazowej zlokalizowanych na nieruchomości położonej w Udorpiu, stanowiącej działkę gruntu nr 302/2, dla której Sąd Rejonowy w Bytowie prowadzi księgę wieczystą Kw nr 421, w szczególności do przejazdu i przechodu przez teren nieruchomości obciążonej w celu usunięcia ewentualnych awarii - na rzecz użytkownika wieczystego (lub właściciela w przypadku wygaśnięcia prawa użytkowania wieczystego) nieruchomości położonej w Gdańsku przy ulicy Wałowej numer 41/43, nieodpłatna służebność gruntowa polegająca na prawie korzystania z działki gruntu nr 7/1 objętej księgą wieczystą Kw nr 9241 Sądu Rejonowego w Miastku w zakresie niezbędnym do wykonywania wszelkich prac eksploatacyjnych (w tym usuwania awarii), konserwacyjnych, modernizacyjnych lub rozbiórkowych urządzeń sieci gazowej zlokalizowanych na nieruchomości położonej w Objezierzu, stanowiącej działkę gruntu nr 7/1, dla której Sąd Rejonowy w Miastku prowadzi księgę wieczystą Kw nr 9241, w szczególności do przejazdu i przechodu przez teren nieruchomości obciążonej w celu usunięcia ewentualnych awarii - na rzecz użytkownika wieczystego (lub właściciela w przypadku wygaśnięcia prawa użytkowania wieczystego) nieruchomości położonej w Gdańsku przy ulicy Wałowej numer 41/43, nieodpłatna służebność gruntowa polegająca na prawie korzystania z działki gruntu nr 202 objętej księgą wieczystą Kw nr 1034 Sądu Rejonowego w Bytowie w zakresie niezbędnym do wykonywania wszelkich prac eksploatacyjnych (w tym usuwania awarii), konserwacyjnych, modernizacyjnych lub rozbiórkowych urządzeń sieci gazowej zlokalizowanych na

nieruchomości położonej w Kołczygłowach, stanowiącej działkę gruntu nr 202, dla której Sąd Rejonowy w Bytowie prowadzi księgę wieczystą Kw nr 1034, w szczególności do przejazdu i przechodu przez teren nieruchomości obciążonej w celu usunięcia ewentualnych awarii - na rzecz użytkownika wieczystego (lub właściciela w przypadku wygaśnięcia prawa użytkowania wieczystego) nieruchomości położonej w Gdańsku przy ulicy Wałowej numer 41/43, nieodpłatna służebność gruntowa polegająca na prawie korzystania z działki gruntu nr 10/21 objętej księgą wieczystą SLIS/00039341/3 Sądu Rejonowego w Słupsku w zakresie niezbędnym do wykonywania wszelkich prac eksploatacyjnych (w tym usuwania awarii), konserwacyjnych, modernizacyjnych lub rozbiórkowych urządzeń sieci gazowej zlokalizowanych na nieruchomości położonej w Kuleszewie, obejmującej działkę gruntu nr 73, dla której Sąd Rejonowy w Słupsku prowadzi księgę wieczystą numer SLIS/00008353/4, w szczególności do przejazdu i przechodu przez teren nieruchomości obciążonej w celu usunięcia ewentualnych awarii - na rzecz użytkownika wieczystego (lub właściciela w przypadku wygaśnięcia prawa użytkowania wieczystego) nieruchomości położonej w Gdańsku przy ulicy Wałowej numer 41/43, nieodpłatna służebność gruntowa polegająca na prawie korzystania z działki gruntu nr 72 i 73 objętej księgą wieczystą SLIS/00008353/4 Sądu Rejonowego w Słupsku w zakresie niezbędnym do wykonywania wszelkich prac eksploatacyjnych (w tym usuwania awarii), konserwacyjnych, modernizacyjnych lub rozbiórkowych urządzeń sieci gazowej zlokalizowanych na nieruchomości położonej w Kuleszewie, obejmującej działkę gruntu nr 72 i 73, dla której Sąd Rejonowy w Słupsku prowadzi księgę wieczystą numer SLIS/00008353/4, w szczególności do przejazdu i przechodu przez teren nieruchomości obciążonej w celu usunięcia ewentualnych awarii - na rzecz użytkownika wieczystego (lub właściciela w przypadku wygaśnięcia prawa użytkowania wieczystego) nieruchomości położonej w Gdańsku przy ulicy Wałowej numer 41/43, nieodpłatna służebność gruntowa polegająca na prawie korzystania z działki gruntu nr 212 i 256 objętej księgą wieczystą SLIS/00007116/4 Sądu Rejonowego w Słupsku w zakresie niezbędnym do wykonywania wszelkich prac eksploatacyjnych (w tym usuwania awarii), konserwacyjnych, modernizacyjnych lub rozbiórkowych urządzeń sieci gazowej zlokalizowanych na nieruchomości położonej w Kończewie, obejmującej działkę gruntu nr 212 i 256, dla której Sąd Rejonowy w Słupsku prowadzi księgę wieczystą numer SLIS/00007116/4, w szczególności do przejazdu i przechodu przez teren nieruchomości obciążonej w celu usunięcia ewentualnych awarii - na rzecz użytkownika wieczystego (lub właściciela w przypadku wygaśnięcia prawa użytkowania wieczystego) nieruchomości położonej w Gdańsku przy ulicy Wałowej numer 41/43, nieodpłatna służebność gruntowa polegająca na prawie korzystania z działek gruntu nr 193 i 421 objętej księgą wieczystą Kw nr 13874 Sądu Rejonowego w Bytowie w zakresie niezbędnym do wykonywania wszelkich prac eksploatacyjnych (w tym usuwania awarii), konserwacyjnych, modernizacyjnych lub rozbiórkowych urządzeń sieci gazowej zlokalizowanych na nieruchomości położonej w Świątkowie, obejmującej działkę gruntu nr 193 i 421, dla której Sąd Rejonowy w Bytowie prowadzi księgę wieczystą numer 13874, w szczególności do przejazdu i przechodu przez teren nieruchomości obciążonej w celu usunięcia ewentualnych awarii - na rzecz użytkownika wieczystego (lub właściciela w przypadku

wygaśnięcia prawa użytkowania wieczystego) nieruchomości położonej w Gdańsku przy ulicy Wałowej numer 41/43, bezterminowa i nieodpłatna służebność gruntowa działki nr 36/13 o powierzchni 0,1824 ha wpisanej w Kw nr SL1L/00017988/4 Sądu Rejonowego w Łęborku polegająca na prawie dostępu do urządzeń-przewodów oraz korzystania z gruntu stanowiącego pas terenu o szerokości 1,00 metra, licząc od osi przewodu po obu jego stronach i długości 118 metrów, związanego z istniejącym gazociągami średniego ciśnienia dn 110 pe, stanowiącym odrębny od gruntu przedmiot własności, bezterminowa i nieodpłatna służebność gruntowa działki nr 36/14 o powierzchni 0,1411 ha wyodrębnionej z Kw nr SL1L/00038619/0 Sądu Rejonowego w Łęborku polegająca na prawie dostępu do urządzeń-przewodów oraz korzystania z gruntu stanowiącego pas terenu o szerokości 1,00 metra, licząc od osi przewodu po obu jego stronach i długości 2,50 metra, związanego z istniejącym gazociągami średniego ciśnienia dn 110 pe, stanowiącym odrębny od gruntu przedmiot własności, bezterminowa i nieodpłatna służebność gruntowa działki nr 36/14 o powierzchni 0,1411 ha wyodrębnionej z Kw nr SL1L/00038619/0 Sądu Rejonowego w Łęborku polegająca na prawie dostępu do urządzeń-przewodów oraz korzystania z gruntu stanowiącego pas terenu o szerokości 1,00 metra, licząc od osi przewodu po obu jego stronach i długości 2,50 metra, związanego z istniejącym gazociągami średniego ciśnienia dn 110 pe, stanowiącym odrębny od gruntu przedmiot własności, nieodpłatna służebność gruntowa polegająca na prawie korzystania z działki gruntu nr 40/27 objętej księgą wieczystą SL1S/00084637/5 Sądu Rejonowego w Słupsku w zakresie niezbędnym do wykonywania wszelkich prac eksploatacyjnych (w tym usuwania awarii), konserwacyjnych, modernizacyjnych lub rozbiórkowych urządzeń sieci gazowej zlokalizowanych na nieruchomości położonej w Płaszewie, obejmującej działki gruntu nr 40/27, dla której Sąd Rejonowy w Słupsku prowadzi księgę wieczystą SL1S/00084637/5, w szczególności do przejazdu i przechodu przez teren nieruchomości obciążonej w celu usunięcia ewentualnych awarii - na rzecz użytkownika wieczystego (lub właściciela w przypadku wygaśnięcia prawa użytkowania wieczystego) nieruchomości położonej w Gdańsku przy ulicy Wałowej numer 41/43, nieodpłatne prawo wybudowania gazociągu, eksploatacji sieci gazowej, swobodnego dostępu służb gazowniczych w celu usunięcia awarii, wykonania prac konserwatorskich sieci i urządzeń, wykonywania remontu z prawem modernizacji - na rzecz każdorazowego użytkownika wieczystego nieruchomości, nieodpłatna służebność gruntowa ustanowiona na okres do dnia 30 kwietnia 2043 roku, polegająca na prawie korzystania z działek gruntu nr 41 i 103 objętych księgą wieczystą Kw nr 2016 Sądu Rejonowego w Bydgoszczy w zakresie niezbędnym do wykonywania wszelkich prac eksploatacyjnych (w tym usuwania awarii), konserwacyjnych, modernizacyjnych lub rozbiórkowych urządzeń sieci gazowej zlokalizowanych na działkach gruntu nr 41 i 103 położonych w Borzytuchomiu, w szczególności do przejazdu i przechodu przez teren nieruchomości obciążonej w celu usunięcia ewentualnych awarii - na rzecz użytkownika wieczystego (lub właściciela w przypadku wygaśnięcia prawa użytkowania wieczystego) nieruchomości położonej w Gdańsku przy ulicy Wałowej numer 41/43, nieodpłatna służebność gruntowa ustanowiona na okres do dnia 30 kwietnia 2043 roku, polegająca na prawie korzystania z działki gruntu nr 33 objętej księgą wieczystą Kw nr 10324 Sądu Rejonowego w Bydgoszczy w zakresie niezbędnym do wykonywania

wszelkich prac eksploatacyjnych (w tym usuwania awarii), konserwacyjnych, modernizacyjnych lub rozbiórkowych urządzeń sieci gazowej zlokalizowanych na działce gruntu nr 33 położonej w Borzytuchomiu, w szczególności do przejazdu i przechodu przez teren nieruchomości obciążonej w celu usunięcia ewentualnych awarii - na rzecz użytkownika wieczystego (lub właściciela w przypadku wygaśnięcia prawa użytkowania wieczystego) nieruchomości położonej w Gdańsku przy ulicy Wałowej numer 41/43, nieodpłatna służebność gruntowa, polegająca na prawie korzystania z działki gruntu nr 59 objętej księgą wieczystą SL1S/00024850/6 Sądu Rejonowego w Słupsku w zakresie niezbędnym do wykonywania wszelkich prac eksploatacyjnych (w tym usuwania awarii), konserwacyjnych, modernizacyjnych lub rozbiórkowych urządzeń sieci gazowej zlokalizowanych na działce gruntu nr 59 położonej w Luleminie, w szczególności do przejazdu i przechodu przez teren nieruchomości obciążonej w celu usunięcia ewentualnych awarii - na rzecz użytkownika wieczystego (lub właściciela w przypadku wygaśnięcia prawa użytkowania wieczystego) nieruchomości położonej w Gdańsku przy ulicy Wałowej numer 41/43, nieodpłatna służebność gruntowa, polegająca na prawie korzystania z działki gruntu nr 10/36 objętej księgą wieczystą SL1S/00071244/9 Sądu Rejonowego w Słupsku w zakresie niezbędnym do wykonywania wszelkich prac eksploatacyjnych (w tym usuwania awarii), konserwacyjnych, modernizacyjnych lub rozbiórkowych urządzeń sieci gazowej zlokalizowanych na działce gruntu nr 10/36 położonej w Kuleszewie, w szczególności do przejazdu i przechodu przez teren nieruchomości obciążonej w celu usunięcia ewentualnych awarii - na rzecz użytkownika wieczystego (lub właściciela w przypadku wygaśnięcia prawa użytkowania wieczystego) nieruchomości położonej w Gdańsku przy ulicy Wałowej numer 41/43, nieodpłatna służebność gruntowa, polegająca na prawie korzystania z działki gruntu nr 257/2 objętej księgą wieczystą SL1S/00025980/3 Sądu Rejonowego w Słupsku w zakresie niezbędnym do wykonywania wszelkich prac eksploatacyjnych (w tym usuwania awarii), konserwacyjnych, modernizacyjnych lub rozbiórkowych urządzeń sieci gazowej zlokalizowanych na działce gruntu nr 257/2 położonej w Widzinie, w szczególności do przejazdu i przechodu przez teren nieruchomości obciążonej w celu usunięcia ewentualnych awarii - na rzecz użytkownika wieczystego (lub właściciela w przypadku wygaśnięcia prawa użytkowania wieczystego) nieruchomości położonej w Gdańsku przy ulicy Wałowej numer 41/43, nieodpłatna służebność gruntowa, polegająca na prawie korzystania z działki gruntu nr 276 objętej księgą wieczystą SL1S/00002863/0 Sądu Rejonowego w Słupsku w zakresie niezbędnym do wykonywania wszelkich prac eksploatacyjnych (w tym usuwania awarii), konserwacyjnych, modernizacyjnych lub rozbiórkowych urządzeń sieci gazowej zlokalizowanych na działce gruntu nr 276 położonej w Widzinie, w szczególności do przejazdu i przechodu przez teren nieruchomości obciążonej w celu usunięcia ewentualnych awarii - na rzecz użytkownika wieczystego (lub właściciela w przypadku wygaśnięcia prawa użytkowania wieczystego) nieruchomości położonej w Gdańsku przy ulicy Wałowej numer 41/43, nieodpłatna służebność gruntowa, polegająca na prawie korzystania z działki gruntu nr 2/1 objętej księgą wieczystą SL1S/00033453/9 Sądu Rejonowego w Słupsku w zakresie niezbędnym do wykonywania wszelkich prac eksploatacyjnych (w tym usuwania awarii), konserwacyjnych

modernizacyjnych lub rozbiórkowych urządzeń sieci gazowej zlokalizowanych na działce gruntu nr 2/1 położonej w Łosinie, w szczególności do przejazdu i przechodu przez teren nieruchomości obciążonej w celu usunięcia ewentualnych awarii - na rzecz użytkownika wieczystego (lub właściciela w przypadku wygaśnięcia prawa użytkowania wieczystego) nieruchomości położonej w Gdańsku przy ulicy Wałowej numer 41/43, nieodpłatna służebność gruntowa, polegająca na prawie korzystania z działki gruntu nr 6/2p objętej księgą wieczystą Kw nr 23652 Sądu Rejonowego w Bytowie w zakresie niezbędnym do wykonywania wszelkich prac eksploatacyjnych (w tym usuwania awarii), konserwacyjnych, modernizacyjnych lub rozbiórkowych urządzeń sieci gazowej zlokalizowanych na działce gruntu nr 6/2p położonej w Świątkowie, w szczególności do przejazdu i przechodu przez teren nieruchomości obciążonej w celu usunięcia ewentualnych awarii - na rzecz użytkownika wieczystego (lub właściciela w przypadku wygaśnięcia prawa użytkowania wieczystego) nieruchomości położonej w Gdańsku przy ulicy Wałowej numer 41/43, nieodpłatna służebność gruntowa, polegająca na prawie korzystania z działki gruntu nr 128/2 objętej księgą wieczystą Kw nr 29395 Sądu Rejonowego w Bytowie w zakresie niezbędnym do wykonywania wszelkich prac eksploatacyjnych (w tym usuwania awarii), konserwacyjnych, modernizacyjnych lub rozbiórkowych urządzeń sieci gazowej zlokalizowanych na działce gruntu nr 128/2 położonej w Jutrzence, w szczególności do przejazdu i przechodu przez teren nieruchomości obciążonej w celu usunięcia ewentualnych awarii - na rzecz użytkownika wieczystego (lub właściciela w przypadku wygaśnięcia prawa użytkowania wieczystego) nieruchomości położonej w Gdańsku przy ulicy Wałowej numer 41/43, nieodpłatna służebność gruntowa, polegająca na prawie korzystania z działki gruntu nr 4/3 objętej księgą wieczystą Kw nr 18912 Sądu Rejonowego w Bytowie w zakresie niezbędnym do wykonywania wszelkich prac eksploatacyjnych (w tym usuwania awarii), konserwacyjnych, modernizacyjnych lub rozbiórkowych urządzeń sieci gazowej zlokalizowanych na działce gruntu nr 4/3 położonej w Kołczygłówkach, w szczególności do przejazdu i przechodu przez teren nieruchomości obciążonej w celu usunięcia ewentualnych awarii - na rzecz użytkownika wieczystego (lub właściciela w przypadku wygaśnięcia prawa użytkowania wieczystego) nieruchomości położonej w Gdańsku przy ulicy Wałowej numer 41/43, nieodpłatna służebność gruntowa polegająca na prawie przejścia i przejazdu przez nieruchomość oznaczoną nr działki 67/9 o powierzchni 54 m² objętej księgą wieczystą TO1U/00042236/0 Sądu Rejonowego w Gdyni do zlokalizowanej na jej terenie sieci gazowej w celu prowadzenia prac eksploatacyjnych, modernizacyjnych, remontowych, możliwości przyłączania nowych odbiorców i dostarczania paliwa gazowego dla przedsiębiorstwa gazowniczego - pasem gruntu o szerokości jednego metra /1 m/ w obie strony od osi linii gazociągu, nieodpłatna służebność gruntowa, polegająca na prawie korzystania z działki gruntu nr 2/11 objętej księgą wieczystą Kw nr 15515 Sądu Rejonowego w Miastku w zakresie niezbędnym do wykonywania wszelkich prac eksploatacyjnych (w tym usuwania awarii), konserwacyjnych, modernizacyjnych lub rozbiórkowych urządzeń sieci gazowej zlokalizowanych na działce gruntu nr 2/11 położonej w Obyezierzu, w szczególności do przejazdu i przechodu przez teren nieruchomości obciążonej w celu usunięcia ewentualnych awarii - na rzecz użytkownika wieczystego (lub właściciela w przypadku wygaśnięcia prawa użytkowania wieczystego) nieruchomości położonej w Gdańsku

przy ulicy Wałowej numer 41/43, nieodpłatna służebność gruntowa, polegająca na prawie korzystania z działki gruntu nr 7/1 objętej księgą wieczystą Kw nr 894 Sądu R w Miastku w zakresie niezbędnym do wykonywania wszelkich prac eksploatacyjnych (w tym usuwania awarii), konserwacyjnych, modernizacyjnych lub rozbiórkowych urządzeń sieci gazowej zlokalizowanych na działce gruntu nr 7/1 położonej w Starkowie, w szczególności do przejazdu i przechodu przez teren nieruchomości obciążonej w celu usunięcia ewentualnych awarii - na rzecz użytkownika wieczystego (lub właściciela w przypadku wygaśnięcia prawa użytkowania wieczystego) nieruchomości położonej w G przy ulicy Wałowej numer 41/43, nieodpłatna służebność gruntowa, polegająca na prawie korzystania z działki gruntu nr 49/4 objętej księgą wieczystą SL1S/00007989/4 Sądu Rejonowego w Słupsku w zakresie niezbędnym do wykonywania wszelkich prac eksploatacyjnych (w tym usuwania awarii), konserwacyjnych, modernizacyjnych lub rozbiórkowych urządzeń sieci gazowej zlokalizowanych na działce gruntu nr 49/4 położonej w Reblinie, w szczególności do przejazdu i przechodu przez teren nieruchomości obciążonej w celu usunięcia ewentualnych awarii - na rzecz użytkownika wieczystego (lub właściciela w przypadku wygaśnięcia prawa użytkowania wieczystego) nieruchomości położonej w Gdańsku przy ulicy Wałowej numer 41/43, nieodpłatna służebność gruntowa, polegająca na prawie korzystania z działki gruntu nr 139/2 objętej księgą wieczystą SL1S/00070643/9 Sądu Rejonowego w Słupsku w zakresie niezbędnym do wykonywania wszelkich prac eksploatacyjnych (w tym usuwania awarii), konserwacyjnych, modernizacyjnych lub rozbiórkowych urządzeń sieci gazowej zlokalizowanych na działce gruntu nr 139/2 położonej w Kończewie, w szczególności do przejazdu i przechodu przez teren nieruchomości obciążonej w celu usunięcia ewentualnych awarii - na rzecz użytkownika wieczystego (lub właściciela w przypadku wygaśnięcia prawa użytkowania wieczystego) nieruchomości położonej w Gdańsku przy ulicy Wałowej numer 41/43, nieodpłatna służebność gruntowa, polegająca na prawie korzystania z działek gruntu nr 3/1 i 4/1 objętych księgą wieczystą Kw nr 1885 Sądu Rejonowego w Bytowie w zakresie niezbędnym do wykonywania wszelkich prac eksploatacyjnych (w tym usuwania awarii), konserwacyjnych, modernizacyjnych lub rozbiórkowych urządzeń sieci gazowej zlokalizowanych na działkach gruntu nr 3/1 i 4/1 położonych w Kołczygłówkach, w szczególności do przejazdu i przechodu przez teren nieruchomości obciążonej w celu usunięcia ewentualnych awarii - na rzecz użytkownika wieczystego (lub właściciela w przypadku wygaśnięcia prawa użytkowania wieczystego) nieruchomości położonej w Gdańsku przy ulicy Wałowej numer 41/43, nieodpłatna służebność gruntowa, polegająca na prawie korzystania z działki gruntu nr 44/15 objętej księgą wieczystą Kw nr 22367 sądu rejonowego w Bytowie w zakresie niezbędnym do wykonywania wszelkich prac eksploatacyjnych (w tym usuwania awarii), konserwacyjnych, modernizacyjnych lub rozbiórkowych urządzeń sieci gazowej zlokalizowanych na działce gruntu nr 44/15 położonej w Madrzechowie, w szczególności do przejazdu i przechodu przez teren nieruchomości obciążonej w celu usunięcia ewentualnych awarii - na rzecz użytkownika wieczystego (lub właściciela w przypadku wygaśnięcia prawa użytkowania wieczystego) nieruchomości położonej w Gdańsku przy ulicy Wałowej numer 41/43, nieodpłatna służebność gruntowa, polegająca na prawie korzystania z działek gruntu nr 234/2 i 234/4 objętych księgą

wieczystą Kw nr 22920 Sądu Rejonowego w Bytowie w zakresie niezbędnym do wykonywania wszelkich prac eksploatacyjnych (w tym usuwania awarii), konserwacyjnych, modernizacyjnych lub rozbiórkowych urządzeń sieci gazowej zlokalizowanych na działkach gruntu nr 234/2 i 234/4 położonych w Niedarzynie, w szczególności do przejazdu i przechodu przez teren nieruchomości obciążonej w celu usunięcia ewentualnych awarii - na rzecz użytkownika wieczystego (lub właściciela w przypadku wygaśnięcia prawa użytkowania wieczystego) nieruchomości położonej w Gdańsku przy ulicy Wałowej numer 41/43, nieodpłatna służebność gruntowa, polegająca na prawie korzystania z działki gruntu nr 7/5 objętej księgą wieczystą Kw nr 9132 Sądu Rejonowego w Miastku w zakresie niezbędnym do wykonywania wszelkich prac eksploatacyjnych (w tym usuwania awarii), konserwacyjnych, modernizacyjnych lub rozbiórkowych urządzeń sieci gazowej zlokalizowanych na działce gruntu nr 7/5 położonej w Starkowie, w szczególności do przejazdu i przechodu przez teren nieruchomości obciążonej w celu usunięcia ewentualnych awarii - na rzecz użytkownika wieczystego (lub właściciela w przypadku wygaśnięcia prawa użytkowania wieczystego) nieruchomości położonej w Gdańsku przy ulicy Wałowej numer 41/43, nieodpłatna służebność gruntowa, polegająca na prawie korzystania z działki gruntu nr 19/2 objętej księgą wieczystą Kw nr 4574 Sądu Rejonowego w Bytowie w zakresie niezbędnym do wykonywania wszelkich prac eksploatacyjnych (w tym usuwania awarii), konserwacyjnych, modernizacyjnych lub rozbiórkowych urządzeń sieci gazowej zlokalizowanych na działce gruntu nr 19/2 położonej w Świątkowie, w szczególności do przejazdu i przechodu przez teren nieruchomości obciążonej w celu usunięcia ewentualnych awarii - na rzecz użytkownika wieczystego (lub właściciela w przypadku wygaśnięcia prawa użytkowania wieczystego) nieruchomości położonej w Gdańsku przy ulicy Wałowej numer 41/43, nieodpłatna służebność gruntowa, polegająca na prawie korzystania z działki gruntu nr 74/2 objętej księgą wieczystą SL1S/00065041/1 Sądu Rejonowego w Słupsku w zakresie niezbędnym do wykonywania wszelkich prac eksploatacyjnych (w tym usuwania awarii), konserwacyjnych, modernizacyjnych lub rozbiórkowych urządzeń sieci gazowej zlokalizowanych na działkach gruntu nr 71/1 i 10/36 położonych w Kuleszewie, w szczególności do przejazdu i przechodu przez teren nieruchomości obciążonej w celu usunięcia ewentualnych awarii - na rzecz użytkownika wieczystego (lub właściciela w przypadku wygaśnięcia prawa użytkowania wieczystego) nieruchomości położonej w Gdańsku przy ulicy Wałowej numer 41/43, nieodpłatna służebność gruntowa, polegająca na prawie korzystania z działki gruntu nr 73 objętej księgą wieczystą SL1S/00070652/5 Sądu Rejonowego w Słupsku w zakresie niezbędnym do wykonywania wszelkich prac eksploatacyjnych (w tym usuwania awarii), konserwacyjnych, modernizacyjnych lub rozbiórkowych urządzeń sieci gazowej zlokalizowanych na działce gruntu nr 73 położonej w Reblinie, w szczególności do przejazdu i przechodu przez teren nieruchomości obciążonej w celu usunięcia ewentualnych awarii - na rzecz użytkownika wieczystego (lub właściciela w przypadku wygaśnięcia prawa użytkowania wieczystego) nieruchomości położonej w Gdańsku przy ulicy Wałowej numer 41/43, nieodpłatna służebność gruntowa, polegająca na prawie korzystania z działek gruntu nr 14/7 i 93 objętych księgą wieczystą SL1S/00055466/3 Sądu Rejonowego w Słupsku w zakresie niezbędnym do

wykonywania wszelkich prac eksploatacyjnych (w tym usuwania awarii), konserwacyjnych, modernizacyjnych lub rozbiórkowych urządzeń sieci gazowej zlokalizowanych na działkach gruntu nr 14/7 i 93 położonych w Żelkowcu, w szczególności do przejazdu i przechodu przez teren nieruchomości obciążonej w celu usunięcia ewentualnych awarii - na rzecz użytkownika wieczystego (lub właściciela w przypadku wygaśnięcia prawa użytkowania wieczystego) nieruchomości położonej w Gdańsku przy ulicy Wałowej numer 41/43, nieodpłatna służebność gruntowa, polegająca na prawie korzystania z działek gruntu nr 7 i 12/13 objętych księgą wieczystą SL1S/00055465/6 Sądu Rejonowego w Słupsku w zakresie niezbędnym do wykonywania wszelkich prac eksploatacyjnych (w tym usuwania awarii), konserwacyjnych, modernizacyjnych lub rozbiórkowych urządzeń sieci gazowej zlokalizowanych na działkach gruntu nr 7 i 12/13 położonych w Żelkowcu, w szczególności do przejazdu i przechodu przez teren nieruchomości obciążonej w celu usunięcia ewentualnych awarii - na rzecz użytkownika wieczystego (lub właściciela w przypadku wygaśnięcia prawa użytkowania wieczystego) nieruchomości położonej w Gdańsku przy ulicy Wałowej numer 41/43, nieodpłatna służebność gruntowa, polegająca na prawie korzystania z działki gruntu nr 18/4 objętej księgą wieczystą Kw numer 26989 Sądu Rejonowego w Bytowie w zakresie niezbędnym do wykonywania wszelkich prac eksploatacyjnych (w tym usuwania awarii), konserwacyjnych, modernizacyjnych lub rozbiórkowych urządzeń sieci gazowej zlokalizowanych na działce gruntu nr 18/4 położonej w Świątkowie, w szczególności do przejazdu i przechodu przez teren nieruchomości obciążonej w celu usunięcia ewentualnych awarii - na rzecz użytkownika wieczystego (lub właściciela w przypadku wygaśnięcia prawa użytkowania wieczystego) nieruchomości położonej w Gdańsku przy ulicy Wałowej numer 41/43, nieodpłatna i nieograniczona w czasie służebność gruntowa polegająca na prawie umieszczenia na nieruchomości położonej w Gdańsku Jasieniu przy ul. Źródlanej stanowiącej działkę nr 371/4 objętej księgą wieczystą nr GD1G/00075319/8 prowadzoną przez Sąd Rejonowy Gdańsk-Północ w Gdańsku przyłącza gazowego oraz prawie wejścia i przechodu przez nieruchomość celem konserwacji, usuwania awarii, modernizacji i eksploatacji umieszczonych urządzeń gazowych - na rzecz każdorazowego użytkownika wieczystego lub właściciela nieruchomości stanowiącej działki gruntu nr 209, nr 210/1 i 214/1 objęte księgą wieczystą Kw nr GD1G/00062298/0 prowadzoną przez Sąd Rejonowy Gdańsk-Północ w Gdańsku, nieodpłatna służebność gruntowa, polegająca na prawie korzystania z działki gruntu nr 179/4 objętej księgą wieczystą SL1S/00070877/8 Sądu Rejonowego w Słupsku w zakresie niezbędnym do wykonywania wszelkich prac eksploatacyjnych (w tym usuwania awarii), konserwacyjnych, modernizacyjnych lub rozbiórkowych urządzeń sieci gazowej zlokalizowanych na działce gruntu nr 179/4 położonej w Łosinie, w szczególności do przejazdu i przechodu przez teren nieruchomości obciążonej w celu usunięcia ewentualnych awarii - na rzecz użytkownika wieczystego (lub właściciela w przypadku wygaśnięcia prawa użytkowania wieczystego) nieruchomości położonej w Gdańsku przy ulicy Wałowej numer 41/43, nieodpłatna służebność gruntowa, polegająca na prawie korzystania z działki gruntu nr 115/4 objętej księgą wieczystą Kw nr 24396 Sądu Rejonowego w Bytowie w zakresie niezbędnym do wykonywania wszelkich prac eksploatacyjnych (w tym usuwania awarii), konserwacyjnych, modernizacyjnych lub

rozbiórkowych urządzeń sieci gazowej zlokalizowanych na działce gruntu nr 115/4 położonej w Jutrzence, w szczególności do przejazdu i przechodu przez teren nieruchomości obciążonej w celu usunięcia ewentualnych awarii - na rzecz użytkownika wieczystego (lub właściciela w przypadku wygaśnięcia prawa użytkowania wieczystego) nieruchomości położonej w Gdańsku przy ulicy Wałowej numer 41/43, nieodpłatna służebność gruntowa, polegająca na prawie korzystania z działki gruntu nr 200 objętej księgą wieczystą Kw nr 1799 Sądu Rejonowego w Bytowie w zakresie niezbędnym do wykonywania wszelkich prac eksploatacyjnych (w tym usuwania awarii), konserwacyjnych, modernizacyjnych lub rozbiórkowych urządzeń sieci gazowej zlokalizowanych na działce gruntu nr 200 położonej w Raduszu, w szczególności do przejazdu i przechodu przez teren nieruchomości obciążonej w celu usunięcia ewentualnych awarii - na rzecz użytkownika wieczystego (lub właściciela w przypadku wygaśnięcia prawa użytkowania wieczystego) nieruchomości położonej w Gdańsku przy ulicy Wałowej numer 41/43, służebność gruntowa polegająca na prawie korzystania z działki gruntu nr 1162 objętej księgą wieczystą Kw nr SL1S/00026404/9 Sądu Rejonowego w Słupsku w zakresie niezbędnym do wykonywania wszelkich prac eksploatacyjnych (w tym usuwania awarii), konserwacyjnych, modernizacyjnych lub rozbiórkowych urządzeń sieci gazowej zlokalizowanych na działce gruntu nr 1162 oraz na prawie przejazdu i przechodu przez teren nieruchomości obciążonej w celu usunięcia ewentualnych awarii - na rzecz użytkownika wieczystego (lub właściciela w przypadku wygaśnięcia prawa użytkowania wieczystego) nieruchomości położonej w Gdańsku przy ulicy Wałowej numer 41/43, służebność gruntowa polegająca na prawie korzystania z działki gruntu nr 136 objętej księgą wieczystą Kw nr 27524 Sądu Rejonowego w Bytowie w zakresie niezbędnym do wykonywania wszelkich prac eksploatacyjnych (w tym usuwania awarii), konserwacyjnych, modernizacyjnych lub rozbiórkowych urządzeń sieci gazowej zlokalizowanych na działce gruntu nr 136 oraz na prawie przejazdu i przechodu przez teren nieruchomości obciążonej w celu usunięcia ewentualnych awarii - na rzecz użytkownika wieczystego (lub właściciela w przypadku wygaśnięcia prawa użytkowania wieczystego) nieruchomości położonej w Gdańsku przy ulicy Wałowej numer 41/43, służebność gruntowa polegająca na prawie korzystania z działki gruntu nr 156 objętej księgą wieczystą Kw nr SL1S/00082199/8 Sądu Rejonowego w Słupsku w zakresie niezbędnym do wykonywania wszelkich prac eksploatacyjnych (w tym usuwania awarii), konserwacyjnych, modernizacyjnych lub rozbiórkowych urządzeń sieci gazowej zlokalizowanych na działce gruntu nr 156 oraz na prawie przejazdu i przechodu przez teren nieruchomości obciążonej w celu usunięcia ewentualnych awarii - na rzecz użytkownika wieczystego (lub właściciela w przypadku wygaśnięcia prawa użytkowania wieczystego) nieruchomości położonej w Gdańsku przy ulicy Wałowej numer 41/43, służebność gruntowa polegająca na prawie korzystania z działki gruntu nr 159 objętej księgą wieczystą Kw nr SL1S/00082357/4 Sądu Rejonowego w Słupsku w zakresie niezbędnym do wykonywania wszelkich prac eksploatacyjnych (w tym usuwania awarii), konserwacyjnych, modernizacyjnych lub rozbiórkowych urządzeń sieci gazowej zlokalizowanych na działce gruntu nr 159 oraz na prawie przejazdu i przechodu przez teren nieruchomości obciążonej w celu usunięcia ewentualnych awarii - na rzecz użytkownika wieczystego (lub właściciela w

przypadku wygaśnięcia prawa użytkowania wieczystego) nieruchomości położonej w Gdańsku przy ulicy Wałowej numer 41/43, służebność gruntowa polegająca na prawie korzystania z działki gruntu nr 1/3 objętej księgą wieczystą Kw nr SL1S/00004953/2 Sądu Rejonowego w Słupsku w zakresie niezbędnym do wykonywania wszelkich prac eksploatacyjnych (w tym usuwania awarii), konserwacyjnych, modernizacyjnych lub rozbiórkowych urządzeń sieci gazowej zlokalizowanych na działce gruntu nr 1/3 oraz na prawie przejazdu i przechodu przez teren nieruchomości obciążonej w celu usunięcia ewentualnych awarii - na rzecz użytkownika wieczystego (lub właściciela w przypadku wygaśnięcia prawa użytkowania wieczystego) nieruchomości położonej w Gdańsku przy ulicy Wałowej numer 41/43, nieodpłatna służebność gruntowa, polegająca na prawie korzystania z działek gruntu nr 119/6 i nr 119/8 objętych księgą wieczystą SL1S/00084824/3 Sądu Rejonowego w Słupsku w zakresie niezbędnym do wykonywania wszelkich prac eksploatacyjnych (w tym usuwania awarii), konserwacyjnych, modernizacyjnych lub rozbiórkowych urządzeń sieci gazowej zlokalizowanych na działkach gruntu nr 119/6 i 119/8 położonych w Płaszewku, w szczególności do przejazdu i przechodu przez teren nieruchomości obciążonej w celu usunięcia ewentualnych awarii - na rzecz użytkownika wieczystego (lub właściciela w przypadku wygaśnięcia prawa użytkowania wieczystego) nieruchomości położonej w Gdańsku przy ulicy Wałowej numer 41/43, każdoczesnemu użytkownikowi wieczystemu lub właścicielowi nieruchomości przysługuje nieodpłatna służebność gruntowa polegająca na prawie dostępu do nieruchomości położonych w Grudziądzu: przy ul. Kraszewskiego, oznaczonej nr działki 66/3, o powierzchni 206 m², przy ul. Orzeszkowej, oznaczonej nr działek 67/1, 67/11 i 67/15, o powierzchni odpowiednio 103 m², 223 m² i 118 m², przy ul. Asnyka, oznaczonej nr 67/5 o powierzchni 167 m², przy ul. Wągla, oznaczonej nr działki 67/6, o powierzchni 45 m², przy ul. Baczyńskiego, oznaczonej nr działki 67/10, o powierzchni 49 m² i przy ul. Wyspiańskiego, oznaczonej nr działki 1/8, o powierzchni 101 m², do zlokalizowanej na ich terenie infrastruktury technicznej w postaci sieci gazowej w celu prowadzenia prac eksploatacyjnych, modernizacyjnych, remontowych, możliwości przyłączenia nowych odbiorców i dostarczania paliwa gazowego dla przedsiębiorstwa gazowniczego oraz, że w dziale III opisywanej tej księgi wieczystej wpisane są: nieodpłatna i nieograniczona w czasie służebność przesyłu na rzecz sprzedającego w związku z posadowieniem na działkach 214/3 i 214/4 układu kanalizacji deszczowej wraz z przepompownią i zbiornikiem polegająca na: a) prawie wstępu, przechodu, przejazdu każdym sprzętem, swobodnego i całodobowego dostępu do urządzeń, w celu wykonania czynności związanych z posadowieniem urządzeń, naprawami, remontami, eksploatacją, konserwacją, czyszczeniem, przebudowami, odbudowami, rozbudowami, modernizacjami lub zbiórką wszystkich urządzeń znajdujących się na nieruchomości, a także usuwaniem awarii, b) prawie wykonywania wykopów i przekopów przez działki 214/3 i 214/4 wymienionych w punkcie a) celach na rzecz Polskiej Spółki Gazownictwa Spółki z ograniczoną odpowiedzialnością z siedzibą w Tarnowie, REGON 142739519, KRS 0000374001, nieodpłatna i nieograniczona w czasie służebność przesyłu opisana bliżej w §9 ust. 1 aktu notarialnego sporządzonego dnia 20 lipca 2021 roku przez notariusza Witolda Ogiegło w Gdańsku, numer Repertorium A 3897/2021 na rzecz Polskiej Spółki Gazownictwa Sp. z o.o. z siedzibą w Tarnowie, REGON

142739519, KRS 0000374001, nieodpłatna i nieograniczona w czasie służebność przesyłu polegająca na zaprojektowaniu, wybudowaniu, posadowieniu na nieruchomości sieci dystrybucyjnej w postaci gazociągu dn 315 pe i gazociągu dn 160 pe, korzystaniu z nieruchomości w zakresie niezbędnym do dystrybucji gazu siecią dystrybucyjną, wstępu, przechodu, przejazdu, swobodnego dostępu do sieci dystrybucyjnej, w celu wykonywania czynności związanych z wybudowaniem, posadowieniem sieci dystrybucyjnej, naprawami, remontami, eksploatacją, konserwacją, przebudowami, rozbudowami, w tym przyłączeniem kolejnych odbiorców, a także modernizacjami wszystkich sieci dystrybucyjnych znajdujących się na nieruchomości. służebność polega również na ograniczeniu prawa właściciela nieruchomości do wykonywania w oznaczonym pasie eksploatacyjnym o szerokości łącznej 1 metra, tj. po 0,5 metra na każdą stronę od osi sieci dystrybucyjnej, działań mogących mieć negatywny wpływ na trwałość, prawidłową eksploatację, oraz ewentualną naprawę sieci dystrybucyjnej, w szczególności poprzez powstrzymanie się od: wznoszenia obiektów budowlanych, urządzania stałych składów i magazynów, nasadzania i utrzymywania drzew - przebieg został oznaczony szczegółowo kolorem żółtym na mapie stanowiącej załącznik nr 2 do niniejszej umowy na rzecz Polskiej Spółki Gazownictwa Spółki z ograniczoną odpowiedzialnością z siedzibą w Tarnowie, REGON 142739519, KRS 0000374001, odpłatna i nieograniczona w czasie służebność przesyłu polegająca na prawie korzystania z tej nieruchomości poprzez posadowienie na działce nr 214/7 infrastruktury przesyłowej (wraz z układami pomiarowo-rozliczeniowymi), w tym jej utrzymywania oraz prawie wejścia i wjazdu na nieruchomość obciążoną i korzystania przez spółkę pod firmą: Gdańskie Przedsiębiorstwo Energetyki Ciepłej Spółka z ograniczoną odpowiedzialnością z siedzibą w Gdańsku (oraz osoby legitymujące się upoważnieniem od spółki pod firmą: Gdańskie Przedsiębiorstwo Energetyki Ciepłej Spółka z ograniczoną odpowiedzialnością z siedzibą w Gdańsku) z tej nieruchomości, celem wykonania wszelkich czynności związanych z lokalizacją, posadowieniem, umiejscowieniem, zainstalowaniem, eksploatacją, utrzymaniem, konserwacją, modernizacją lub demontażem, jak i usuwaniem awarii elementów infrastruktury przesyłowej należącej do spółki pod firmą: Gdańskie Przedsiębiorstwo Energetyki Ciepłej Spółka z ograniczoną odpowiedzialnością z siedzibą w Gdańsku, przy czym wykonywanie tej służebności ograniczone jest do nieruchomości wspólnej na rzecz Gdańskiego Przedsiębiorstwa Energetyki Ciepłej Spółki z ograniczoną odpowiedzialnością z siedzibą w Gdańsku, REGON 190567430, KRS 0000035784, roszczenia o wybudowanie budynku, ustanowienie odrębnej własności lokalu mieszkalnego i przeniesienie własności tego lokalu oraz praw niezbędnych od korzystania z tego lokalu, wzmianka o wniosku o wykreśleniu roszczenia o ustanowienie odrębnej własności lokalu i przeniesienie tego prawa oraz wzmianki o wnioskach o wpis roszczenia o ustanowienie odrębnej własności lokalu i przeniesienie tego prawa, zaś w dziale IV przedmiotowej księgi wieczystej wpisana jest hipoteka umowna do kwoty 67.348.500,00zł (sześćdziesiąt siedem milionów trzysta czterdzieści osiem tysięcy pięćset złotych) na rzecz Alior Bank Spółki Akcyjnej z siedzibą w Warszawie, REGON 141387142, KRS 0000305178.

Marcin Ożóg, działający w imieniu i na rzecz Spółki pod firmą: Budlex Gdańsk Spółka z ograniczoną odpowiedzialnością z siedzibą w Toruniu - na podstawie pełnomocnictwa powołanego w komparycji aktu ponadto oświadcza, że: -----

- a) stan prawny księgi wieczystej Kw nr GD1G/00364476/9 wyżej opisany zgodny jest z rzeczywistym stanem prawnym. -----
- b) powyższe prawo nie jest obciążone żadnymi innymi (oprócz ujawnionych w księdze wieczystej) prawami, zobowiązaniami i roszczeniami na rzecz osób trzecich, w tym ograniczonymi prawami rzeczowymi, nie jest prowadzona z niego egzekucja oraz, że nie istnieją żadne ograniczenia co do obciążenia go służebnością przesyłu; -----
- c) reprezentowana przez niego Spółka nadal istnieje, nie znajduje się w stanie likwidacji lub upadłości ani nie zostało otwarte jej postępowanie restrukturyzacyjne, stan prawny dotyczący Spółki ujawniony w Krajowym Rejestrze Sądowym – Rejestrze Przedsiębiorców, a zwłaszcza sposób reprezentacji Spółki, do dnia dzisiejszego nie uległ żadnym zmianom oraz, że udzielone mu pełnomocnictwo nie wygasło i nie zostało odwołane, -----
- d) do złożenia niniejszego oświadczenia umowa spółki nie wymaga uzyskania zgody żadnego organu Spółki. -----

§2. Marcin Ożóg, działający w imieniu i na rzecz Spółki pod firmą: Budlex Gdańsk Spółka z ograniczoną odpowiedzialnością z siedzibą w Toruniu - na podstawie pełnomocnictwa powołanego w komparycji aktu oświadcza, że: Energa-Operator Spółka Akcyjna z siedzibą w Gdańsku (80-557) przy ulicy Marynarki Polskiej nr 130: -----

- a) jest wpisana do Rejestru Przedsiębiorców prowadzonego w systemie Krajowego Rejestru Sądowego pod nr KRS 0000033455, REGON 190275904, NIP 5830001190, której przedmiotem działalności są między innymi: roboty związane z budową linii telekomunikacyjnych i elektroenergetycznych (PKD 42.22.Z), przesyłanie energii elektrycznej (PKD 35.12.Z) i dystrybucja energii elektrycznej (PKD 35.13.Z), -----
- b) zamierza wybudować – zgodnie z porozumieniem nr 7530/2025 z dnia 12 sierpnia 2025 roku - na terenie działki nr 214/7 urządzenia elektroenergetyczne w postaci: linii kablowych nn 0,4kV oraz złącz kablowych, a urządzenia te wejdą w skład prowadzonego przez Energa-Operator Spółkę Akcyjną z siedzibą w Gdańsku przedsiębiorstwa. -----

§3. Stawający okazał: -----

- porozumienie nr 7530/2025 w sprawie ustanowienia służebności przesyłu dla urządzeń projektowanych zawarte dnia 12 sierpnia 2025 roku w Gdańsku pomiędzy Energa-Operator Spółką Akcyjną z siedzibą w Gdańsku a Budlex Gdańsk Spółka z ograniczoną odpowiedzialnością z siedzibą w Toruniu, mocą którego strony ustaliły zasady ustanowienia służebności przesyłu na nieruchomości położonej w Gdańsku przy ulicy Stępkarskiej, województwo pomorskie, powiat miasto Gdańsk, gmina miasta Gdańska, oznaczonej w ewidencji gruntów jako działka o numerze ewidencyjnym: 214/7 obręb 0081, dla której prowadzona jest księga wieczysta Kw nr GD1G/00364476/9. -----

§4. Marcin Ożóg, działający w imieniu i na rzecz Spółki pod firmą: **Budlex Gdańsk Spółka z ograniczoną odpowiedzialnością** z siedzibą w Toruniu - na podstawie pełnomocnictwa powołanego w komparycji aktu **ustanawia**: na prawie użytkowania wieczystego gruntu, wyżej

w §1 tego aktu opisanego, objętej księgą wieczystą **Kw nr GD1G/00364476/9** Sądu Rejonowego Gdańsk-Północ w Gdańsku - **nieodpłatną i nieograniczoną w czasie służebność przesyłu**, polegającą na: -----

a)prawie do korzystania z działki obciążonej nr 214/7 w zakresie niezbędnym do posadowienia na niej urządzeń elektroenergetycznych w postaci: linii kablowych nn 0,4kV oraz złącz kablowych, służących do przesyłu energii elektrycznej; -----

b)obowiązku znoszenia istnienia posadowionych na działce nr 214/7 urządzeń, o których mowa w pkt a), po ich posadowieniu; -----

c)prawie do korzystania z nieruchomości obciążonej, stanowiącej działkę nr 214/7, w zakresie niezbędnym do dokonywania konserwacji, remontów, modernizacji, usuwania awarii oraz przebudowy urządzeń i instalacji elektroenergetycznych, o których mowa w pkt a) i b), jak również usytuowania w przyszłości kolejnych wyprowadzeń linii, w obszarze nieruchomości zajęтым dotychczas przez urządzenia elektroenergetyczne, zgodnie z zaznaczonym na załączniku graficznym do aktu notarialnego będącego podstawą wpisu obszarem zajęтым przez służebność, wraz z prawem wejścia i wjazdu na nieruchomość obciążoną odpowiednim sprzętem, zarówno przez pracowników Energa-Operator Spółki Akcyjnej, jak i przez wszystkie podmioty i osoby, którymi ta Spółka posługuje się w związku z prowadzoną działalnością; -----

z ograniczeniem wykonywania służebności, w przypadku zabudowania nieruchomości budynkiem lub budynkami wielolokalowymi, do nieruchomości wspólnej - na rzecz **Energa-Operator Spółki Akcyjnej** z siedzibą w Gdańsku, REGON 190275904, KRS 0000033455. --

§5. Marcin Ożóg, działający w imieniu i na rzecz Spółki pod firmą: Budlex Gdańsk Spółka z ograniczoną odpowiedzialnością z siedzibą w Toruniu - na podstawie pełnomocnictwa powołanego w komparycji aktu oświadcza, że w związku z ustanowieniem przedmiotowej służebności przesyłu reprezentowana przez niego Spółka nie będzie występować przeciwko Energa-Operator Spółce Akcyjnej z siedzibą w Gdańsku z roszczeniami z tytułu posadowienia i istnienia w przyszłości na przedmiotowej nieruchomości urządzeń elektroenergetycznych, o których mowa wyżej w §2 tego aktu. -----

§6. Marcin Ożóg, działający w imieniu i na rzecz Spółki pod firmą: Budlex Gdańsk Spółka z ograniczoną odpowiedzialnością z siedzibą w Toruniu - na podstawie pełnomocnictwa powołanego w komparycji aktu oświadcza, że – zgodnie z porozumieniem nr 7530/2025 z dnia 12 sierpnia 2025 roku, cytowanym w §3 tego aktu – Energa-Operator Spółka Akcyjna lub jej następca prawny uprawniony do korzystania z ustanowionej tym aktem służebności, zobowiązany będzie w przypadku przeprowadzenia prac ziemnych na gruncie obciążonym służebnością do przywrócenia gruntu do stanu pierwotnego na własny koszt a w przypadku robót określonych wyżej w §4 tego aktu, które będą skutkowały poniesieniem przez reprezentowaną przez niego Spółkę szkód, wysokość należnego reprezentowanej przez niego Spółki odszkodowania będzie ustalona na podstawie odrębnego protokołu sporządzonego przez reprezentowaną przez niego Spółkę i Energa-Operator Spółkę Akcyjną a w przypadku braku porozumienia stron wysokość odszkodowania ustalana będzie na podstawie operatu szacunkowego sporządzonego przez uprawnionego rzeczoznawcę majątkowego; wypłata przez

Energa-Operator Spółkę Akcyjną ewentualnego odszkodowania nastąpi przelewem na rachunek bankowy wskazany przez reprezentowaną przez niego Spółkę, w terminie ustalonym w protokole, o którym mowa powyżej. -----

§7. Wypisy aktu można wydawać również Energa-Operator Spółce Akcyjnej z siedzibą w Gdańsku w dowolnej ilości. -----

§8. Koszty niniejszego aktu ponosi Energa-Operator Spółka Akcyjna z siedzibą w Gdańsku. ---

§9.1. Wobec zawarcia dokumentowanego tym aktem oświadczenia oraz załączone dokumenty Marcin Ożóg, działający w imieniu i na rzecz Spółki pod firmą: Budlex Gdańsk Spółka z ograniczoną odpowiedzialnością z siedzibą w Toruniu - na podstawie pełnomocnictwa powołanego w komparycji aktu żąda, aby notariusz działając na podstawie art. 79 pkt 8a i art. 92 §4 ustawy z dnia 14 lutego 1991 roku Prawo o notariacie, dokonał czynności polegającej na złożeniu za pośrednictwem systemu teleinformatycznego wniosku wieczystoksięgowego obejmującego następujące żądanie: o wpis w dziale III księgi wieczystej **Kw GD1G/00364476/9** Sądu Rejonowego Gdańsk-Północ w Gdańsku nieodpłatnej i nieograniczonej w czasie służebności przesyłu, polegającej na: -----

a) prawie do korzystania z działki obciążonej nr 214/7 w zakresie niezbędnym do posadowienia na niej urządzeń elektroenergetycznych w postaci: linii kablowych nn 0,4kV oraz złącz kablowych, służących do przesyłu energii elektrycznej; -----

b) obowiązku znoszenia istnienia posadowionych na działce nr 214/7 urządzeń, o których mowa w pkt a), po ich posadowieniu; -----

c) prawie do korzystania z nieruchomości obciążonej, stanowiącej działkę nr 214/7, w zakresie niezbędnym do dokonywania konserwacji, remontów, modernizacji, usuwania awarii oraz przebudowy urządzeń i instalacji elektroenergetycznych, o których mowa w pkt a) i b), jak również usytuowania w przyszłości kolejnych wyprowadzeń linii, w obszarze nieruchomości zajęтым dotychczas przez urządzenia elektroenergetyczne, zgodnie z zaznaczonym na załączniku graficznym do aktu notarialnego będącego podstawą wpisu obszarem zajęтым przez służebność, wraz z prawem wejścia i wjazdu na nieruchomość obciążoną odpowiednim sprzętem, zarówno przez pracowników Energa-Operator Spółki Akcyjnej, jak i przez wszystkie podmioty i osoby, którymi ta Spółka posługuje się w związku z prowadzoną działalnością; -----

z ograniczeniem wykonywania służebności, w przypadku zabudowania nieruchomości budynkiem lub budynkami wielolokalowymi, do nieruchomości wspólnej - na rzecz **Energa-Operator Spółki Akcyjnej** z siedzibą w Gdańsku, REGON 190275904, KRS 0000033455. --

2. Marcin Ożóg, działający w imieniu i na rzecz Spółki pod firmą: Budlex Gdańsk Spółka z ograniczoną odpowiedzialnością z siedzibą w Toruniu - na podstawie pełnomocnictwa powołanego w komparycji aktu wskazuje, iż uczestnikiem postępowania wieczystoksięgowego wszczętego na podstawie wniosku, o którym mowa w ust. 1, będzie: -----

- Energa-Operator Spółka Akcyjna z siedzibą w Gdańsku - adres do korespondencji: 80-557 Gdańsk, ulica Marynarki Polskiej nr 130. -----

§10. Notariusz poinformował stawającego o brzmieniu art. 626⁴ kodeksu postępowania cywilnego, w szczególności o tym, że w przypadku wniosków składanych przez notariusza

obowiązek poprawienia lub uzupełnienia wniosku spoczywa na stronie czynności notarialnej i o treści art. 626¹² kodeksu postępowania cywilnego o obowiązku niezwłocznego zawiadomienia sądu prowadzącego księgę wieczystą o każdej zmianie adresu względnie wskazania adresu do doręczeń oraz, o tym, że w razie zaniedbania powyższego obowiązku pismo sądowe pozostawia się w aktach sprawy ze skutkiem doręczenia chyba, że nowy adres jest sądowi znany.-----

Czynność niniejsza nie podlega podatkowi od spadków i darowizn zgodnie z art. 1 ustawy z dnia 28 lipca 1983 roku o podatku od spadków i darowizn – a contrario.-----

Pobrałem przelewem: -----

I. tytułem opłaty sądowej: -----

- na podst. art. 42 ust. 1 ustawy z dnia 28 lipca 2005 roku o kosztach sądowych w sprawach cywilnych kwotę.....**200,00zł**

Opłata sądowa pobrana przy akcie będzie zarejestrowana w Repertorium A pod numerem złożonego wniosku wieczystoksięgowego. -----

II. tytułem opłaty za wpis w CREWAN: -----

- na podstawie art. 84a §5 ustawy Ordynacja podatkowa i §3 rozp. Min. Fin. z dnia 28 lutego 2023 roku w sprawie przechowywania w Centralnym Repozytorium Elektronicznych Wypisów Aktów Notarialnych aktów notarialnych, zarejestrowanych aktów poświadczenia dziedziczenia i zarejestrowanych europejskich poświadczeń spadkowych za umieszczenie w Centralnym Repozytorium Elektronicznych Wypisów Aktów Notarialnych (CREWAN) wypisu tego aktu notarialnego przeznaczonego dla Szefa Krajowej Administracji Skarbowej kwotę.....**5,00zł**

III. ponadto: -----

a) z §16 rozp. Min. Spraw. z dn. 28 czerwca 2004 roku w sprawie maksymalnych stawek taksy notarialnej za umowę ustanowienia służebności kwotę.....**200,00zł**

b) tytułem podatku VAT – na podst. na podst. art. 5 ust. 1 pkt 1, 29a ust. 1, 41 ust. 1 i art. 146a pkt 1 ustawy z dnia 11 marca 2004 roku o podatku od towarów i usług kwotę.....**46,00zł**

c) z §16 wyżej w pkt. a) cytowanego rozp. – za złożenie wniosku wieczystoksięgowego (za kolejnym numerem Repertorium A) kwotę.....**200,00zł**

d) tytułem podatku VAT od kwoty jak w pkt. c) – na podst. jak w pkt. b) kwotę.....**46,00zł**

e) z §12 wyżej w pkt. a) cytowanego rozp. – za sporządzenie 4 wypisów aktu notarialnego (za kolejnymi numerami Repertorium A) kwotę.....**1.032,00zł**

f) tytułem podatku VAT od kwoty jak w pkt. e) – na podst. jak w pkt. b) kwotę.....**237,36zł**

Łącznie z pkt. I – III pobrałem kwotę**1.966,36zł**

(jeden tysiąc dziewięćset sześćdziesiąt sześć złotych trzydzieści sześć groszy).-----

Akt ten został odczytany, przyjęty i podpisany.-----

Oryginał aktu podpisali: Marcin Ożóg, Wojciech Kondracki – notariusz. -----

Repertorium A nr 3402/2025

Ja niżej podpisany Wojciech Kondracki – notariusz w Gdańsku
niniejszy wypis aktu wydałem za pobraniem opłat jak w pkt e) i f)

Spółce

Gdańsk, dnia trzeciego września dwa tysiące dwudziestego piątego roku (2025-09-03).-----



NOTARIUSZ
Wojciech Kondracki

Województwo pomorskie
Powiat m. Górski
Jednostka ewidencyjna: 226101_A, M. Górski
Długość: 0036, 00
Szerokość: 214/10

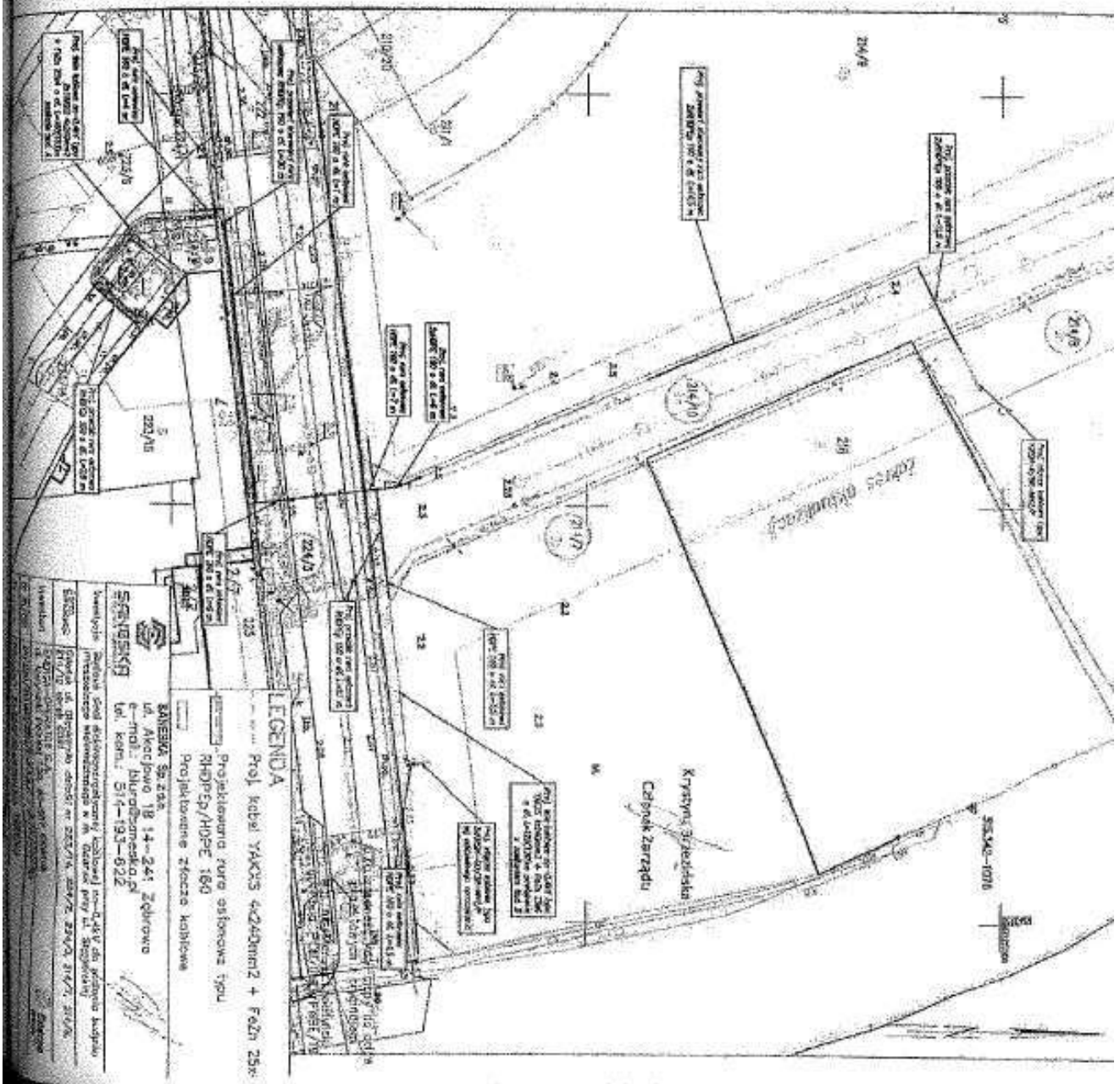
adniesienia poziomu: PL-ETRF2000 (strefa 6)
adniesienia wysokościowy: PL-EVRF2007-NH
aktualizacji mapy aktualna na dzień 21.05.2025r.
na podstawie pomiaru bezpośredniego w terenie,
programu TurboMap v.10.0 oraz aktualizacji w zakresie opracowania.
nie wykazanych na niniejszej mapie
podziemnych, które nie zostały zgłoszone do inwentaryzacji.

przeprowadzono badania ksiąg wieczystych pod kątem
zawierania ewentualnych obciążeń służebnościami gruntowymi.
- oznaczenie granic obszaru, który był przedmiotem aktualizacji

GEO-PROFESSIONAL
Usługi Geodezyjno-Kartograficzne
Pawel Brzozowski
83-110 Tczew ul. Jagiellońska 55
87-417-461 e-mail: geo-professional@o2.pl

data 21.05.2025r.

<p>OSRAM</p> <p>OSRAM is a leading manufacturer of light bulbs and lighting fixtures. The company is known for its high-quality products and innovative lighting solutions. OSRAM is a member of the OSRAM Group, which is a leading manufacturer of light bulbs and lighting fixtures in the world.</p>		<p>OSRAM is a leading manufacturer of light bulbs and lighting fixtures. The company is known for its high-quality products and innovative lighting solutions. OSRAM is a member of the OSRAM Group, which is a leading manufacturer of light bulbs and lighting fixtures in the world.</p>
<p>OSRAM is a leading manufacturer of light bulbs and lighting fixtures. The company is known for its high-quality products and innovative lighting solutions. OSRAM is a member of the OSRAM Group, which is a leading manufacturer of light bulbs and lighting fixtures in the world.</p>	<p>OSRAM is a leading manufacturer of light bulbs and lighting fixtures. The company is known for its high-quality products and innovative lighting solutions. OSRAM is a member of the OSRAM Group, which is a leading manufacturer of light bulbs and lighting fixtures in the world.</p>	<p>OSRAM is a leading manufacturer of light bulbs and lighting fixtures. The company is known for its high-quality products and innovative lighting solutions. OSRAM is a member of the OSRAM Group, which is a leading manufacturer of light bulbs and lighting fixtures in the world.</p>



AKT NOTARIALNY

Dnia trzeciego września dwa tysiące dwudziestego piątego roku (2025-09-03) w Kancelarii Notarialnej w Gdańsku (80-835) przy ulicy Podmurze nr 2 przede mną notariuszem w Gdańsku Wojciechem Kondrackim stawił się:-----

Marcin Ożóg, syn Tadeusza i Danuty, DCE525120 ważny do dnia 12 kwietnia 2031 roku, PESEL 77091403032, urodzony w Polsce, obywatel Polski, zamieszkały – według jego oświadczenia: w Pruszczu Gdańskim (83-000) przy ulicy Jaśminowej nr 10, -----

- działający w imieniu i na rzecz Spółki pod firmą: **Budlex Gdańsk Spółka z ograniczoną odpowiedzialnością** z siedzibą w Toruniu (87-100) przy ulicy Targowej nr 16B lok. 1, wpisanej do Rejestru Przedsiębiorców prowadzonego w systemie Krajowego Rejestru Sądowego pod nr KRS 0000975687, co potwierdza informacja odpowiadająca odpisowi pełnemu z Rejestru Przedsiębiorców pobrana na podstawie art. 4 ust. 4aa ustawy z dnia 20 sierpnia 1997 roku o Krajowym Rejestrze Sądowym dnia 03 września 2025 roku o godz. 07:44:43 z Centralnej Informacji Krajowego Rejestru Sądowego, REGON 522224155, NIP 8792739801 – **jako pełnomocnik** na podstawie przedłożonego pełnomocnictwa udzielonego przez Członka Zarządu wymienionej Spółki, uprawnionego do samodzielnej reprezentacji tej Spółki, sporządzonego dnia 10 czerwca 2024 roku przez notariusz Marlenę Rakoczy w Toruniu, objętego aktem notarialnym Rep. A nr 8672/2024. -----

Tożsamość stawającego ustaliłem na podstawie okazanego dowodu osobistego o numerze wypisanym wyżej obok jego nazwiska oraz zwróciłem uwagę stawającego na treść art. 13 Rozporządzenia Parlamentu Europejskiego i Rady (UE) nr 2016/679 z dnia 27 kwietnia 2016 roku, w sprawie ochrony osób fizycznych w związku z przetwarzaniem danych osobowych (Dz. Urz. UE.L Nr 119), w szczególności wyjaśniłem, że: a) administratorem danych osobowych jest Wojciech Kondracki – notariusz prowadzący kancelarię notarialną z siedzibą w Gdańsku przy ulicy Podmurze nr 2, b) dane są przetwarzane w celu świadczenia usług notarialnych oraz obsługi stron czynności notarialnych, c) podanie danych osobowych wynika z obowiązku prawnego, d) podstawą przetwarzania danych jest Ustawa o ochronie danych osobowych z dnia 10 maja 2018 roku (Dz.U z 2018 poz. 1000), e) zgodnie z przepisami, osoba której dane osobowe będą przetwarzane ma prawo do: wglądu do swoich danych i ich poprawiania, wnioskowania o zmianę treści danych, ich usunięcie, przeniesienie, zaprzestanie przetwarzania, cofnięcia zgody lub wniesienia skargi do organu nadzorczego, f) dane będą przetwarzane przez czas wynikający z przepisów prawnych, g) kontakt z administratorem danych: wojciech.kondracki@gdin.pl. -----

OŚWIADCZENIE O USTANOWIENIU SŁUŻEBNOŚCI PRZESYŁU

§1. Marcin Ozóg, działający w imieniu i na rzecz Spółki pod firmą: Budlex Gdańsk Spółka z ograniczoną odpowiedzialnością z siedzibą w Toruniu - na podstawie pełnomocnictwa powołanego w komparycji aktu oświadcza, że w księdze wieczystej **Kw nr GD1G/00364477/6** (trzysta sześćdziesiąt cztery tysiące czterysta siedemdziesiąt siedem łamane przez sześć) prowadzonej przez Sąd Rejonowy Gdańsk-Północ w Gdańsku dla nieruchomości położonej w Gdańsku, gmina miasta Gdańska, województwo pomorskie, stanowiącej działkę nr 214/8 (dwieście czternaście tysięcy łamane przez osiem), obręb ewidencyjny 0081 (osiemdziesiąt jeden), ze sposobem korzystania określonym jako Bp-zurbanizowane tereny niezabudowane lub w trakcie zabudowy - Skarb Państwa - Prezydent Miasta Gdańska z siedzibą w Gdańsku wpisany jest jako właściciel gruntu a Budlex Gdańsk Spółka z ograniczoną odpowiedzialnością z siedzibą w Toruniu, REGON 522224155, KRS 0000975687 jest wpisana jako użytkownik wieczysty gruntu do dnia 05 grudnia 2030 - na podstawie umowy przeniesienia oraz umowy sprzedaży, oświadczenia o ustanowieniu służebności i hipoteki, zawartej dnia 06 listopada 2023 roku, objętej aktem notarialnym Rep. A nr 18062/2023 notariusza Arkadiusza Skłuckiego w Gdańsku a także, iż w dziale I-Sp tej księgi wieczystej wpisane są uprawnienia wynikające z praw ujawnionych w działach III innych ksiąg wieczystych: prawo przejścia i przejazdu przez działkę numer 102 obszaru 227 m², objętej księgą wieczystą nr 86399 do urządzeń sieci gazowej znajdujących się na tej działce w celu wykonywania napraw, bieżących przeglądów, konserwacji i okresowych remontów tej sieci na rzecz każdorazowego użytkownika wieczystego i właściciela nieruchomości stanowiącej działki gruntu numer 209 obszaru 0,4383 ha, nr 210/1 obszaru 2,8256 ha i nr 214/1 obszaru 6,5804 ha, objętych księgą wieczystą nr 62298, prawo przejścia i przejazdu przez działkę numer 100/7 obszaru 9,0997 ha, objętej księgą wieczystą nr 126580 do urządzeń sieci gazowej znajdujących się na tej działce w celu wykonywania napraw, bieżących przeglądów, konserwacji i okresowych remontów tej sieci na rzecz każdorazowego użytkownika wieczystego i właściciela nieruchomości stanowiącej działki gruntu numer 209 obszaru 0,4383 ha, nr 210/1 obszaru 2,8256 ha i nr 214/1 obszaru 6,5804 ha, objętych niniejszą księgą wieczystą, prawo przejścia i przejazdu przez działkę numer 139/2 obszaru 5,9762 ha, objętą księgą wieczystą nr 92257 do urządzeń sieci gazowej znajdujących się na tej działce w celu wykonywania napraw, bieżących przeglądów, konserwacji i okresowych remontów tej sieci na rzecz każdorazowego użytkownika wieczystego i właściciela nieruchomości stanowiącej działki gruntu numer 209 obszaru 0,4383 ha, nr 210/1 obszaru 2,8256 ha i nr 214/1 obszaru 6,5804 ha, objętych niniejszą księgą wieczystą, prawo przeprowadzania urządzeń infrastruktury ciepłowniczej oraz prawo wejścia i przechodu przez nieruchomość objętą księgą wieczystą nr GD1G/00126709/2 celem konserwacji, usuwania awarii, modernizacji i eksploatacji urządzeń stanowiących elementy sieci i przyłączy, prawo umieszczenia na działce nr 248/23 obsz. 0,4972 ha objętej księgą wieczystą 31355 prowadzoną przez Sąd Rejonowy w Tczewie przyłącza gazowego, stacji

gazowej oraz prawo wejścia na nieruchomość i przechodu przez nią celem konserwacji, usuwania awarii, modernizacji i eksploatacji umieszczonych na niej urządzeń gazowych, na rzecz każdorazowego właściciela nieruchomości objętej księgą wieczystą GD1G/00062298/0 prowadzoną przez Sąd Rejonowy Gdańsk-Północ w Gdańsku, prawo przejścia i przechodu przez teren działki nr 61/2 o powierzchni 61 m² wchodzącej w skład nieruchomości zapisanej w księdze wieczystej Kw nr 17174 prowadzonej przez Sąd Rejonowy w Grudziądzu, do zlokalizowanej na jej terenie sieci gazowej, w celu prowadzenia prac eksploatacyjnych, modernizacyjnych, remontowych i dostarczenia paliwa gazowego dla przedsiębiorstwa gazowego, na rzecz każdorazowego użytkownika wieczystego nieruchomości stanowiącej działki nr 209, 210/1 i 214/1 objętej niniejszą księgą wieczystą, prawo polegające na zachowaniu na działce gruntu nr 763/246 obsz. 84m², położonej w Gdyni, przy ulicy Promiennej nr 3, która zostanie wydzielona z księgi wieczystej Kw nr 6168, prowadzonej przez Sąd Rejonowy w Gdyni strefy ochronnej o szerokości jednego metra dla istniejącej sieci gazowej, której linia środkowa pokrywa się z osią gazociągu oraz możliwości dostępu do sieci gazowej podczas kontroli oraz prac związanych z eksploatacją gazociągów i przyłączy gazu, co oznacza, że nie należy wznosić budynków, urządzeń, stałych składów i magazynów, sadzić drzew oraz nie należy podejmować żadnych działań mogących zagrozić trwałości gazociągu podczas jego eksploatacji na rzecz każdorazowego właściciela i użytkownika wieczystego nieruchomości objętej księgą wieczystą Kw nr GD1G/00062298/0, prowadzoną przez Sąd Rejonowy Gdańsk-Północ w Gdańsku, prawo polegające na zachowaniu na działce gruntu nr 762/246 obszaru 200m², strefy ochronnej o szerokości jednego metra dla istniejącej sieci gazowej, której linia środkowa pokrywa się z osią gazociągu oraz możliwości dostępu do sieci gazowej podczas kontroli oraz prac związanych z eksploatacją gazociągów i przyłączy gazu, co oznacza, że nie należy wznosić budynków, urządzeń, stałych składów i magazynów, sadzić drzew oraz nie należy podejmować żadnych działań mogących zagrozić trwałości gazociągu podczas jego eksploatacji na rzecz każdorazowego właściciela i użytkownika wieczystego nieruchomości objętej księgą wieczystą Kw nr GD1G/00062298/0, prowadzoną przez Sąd Rejonowy Gdańsk-Północ w Gdańsku, nieodpłatne i bezterminowe prawo na rzecz każdorazowego właściciela oraz użytkownika wieczystego nieruchomości położonej w Gdańsku przy ulicach Wałowej oraz Podstocznej, objętej księgą wieczystą Kw. nr GD1G/00062298/0 umieszczania na działce numer 416/6 o pow. 200m² położonej w Redzie przy ulicy Morelowej, przyłącza gazowego, oraz prawo wejścia na wskazaną nieruchomość i przechodu przez nią celem konserwacji, usuwania awarii, modernizacji i eksploatacji umieszczonych na niej urządzeń gazowych, prawo wybudowania gazociągu, eksploatacji sieci gazowej, swobodnym dostępie służb gazowniczych w celu usunięcia awarii, wykonaniu prac konserwatorskich sieci i urządzeń, wykonania remontu z prawem modernizacji-na rzecz każdorazowego użytkownika wieczystego nieruchomości objętej księgą wieczystą nr GD1G/00062298/0, prawo gruntowe polegające na prawie korzystania z nieruchomości niezabudowanej, oznaczonej numerem geodezyjnym działki 282/23 o powierzchni 21,9681 ha, w zakresie niezbędnym do wykonywania wszelkich prac eksploatacyjnych (w tym usuwania awarii), konserwacyjnych, modernizacyjnych lub rozbiórkowych urządzeń sieci gazowej

zlokalizowanych na nieruchomości niezabudowanej, oznaczonej numerem geodezyjnym działki 282/23 o powierzchni 21,9681 ha, położonej w Widzinie, gmina Kobylnica dla, której Sąd Rejonowy w Słupsku VII wydział ksiąg wieczystych prowadzi księgę wieczystą SL1S/00070177/1 w szczególności do przejazdu i przechodu przez teren nieruchomości obciążonej w celu usunięcia ewentualnych awarii na rzecz właściciela lub użytkownika wieczystego nieruchomości położonej w Gdańsku przy ulicy Wałowej numer 41/43, prawo gruntowe polegające na prawie korzystania z nieruchomości niezabudowanej, oznaczonej numerem geodezyjnym: działki 15/65, 22/9 oraz 190/2 o łącznej powierzchni 318,3994 ha, w zakresie niezbędnym do wykonywania wszelkich prac eksploatacyjnych (w tym usuwania awarii), konserwacyjnych, modernizacyjnych lub rozbiórkowych urządzeń sieci gazowej zlokalizowanych na nieruchomości niezabudowanej, oznaczonej numerem geodezyjnymi działek: 15/65, 22/9 oraz 190/2 o łącznej powierzchni 318,3994 ha, położonej w Kończewie, gmina Kobylnica dla, której Sąd Rejonowy w Słupsku VII wydział ksiąg wieczystych prowadzi księgę wieczystą SL1S/00057324/0. w szczególności do przejazdu i przechodu przez teren nieruchomości obciążonej w celu usunięcia ewentualnych awarii na rzecz właściciela lub użytkownika wieczystego nieruchomości położonej w Gdańsku przy ulicy Wałowej numer 41/43, prawo gruntowe polegające na prawie korzystania z nieruchomości niezabudowanej, oznaczonej numerem geodezyjnym działki 297/8 o powierzchni 34,7568 ha, w zakresie niezbędnym do wykonywania wszelkich prac eksploatacyjnych (w tym usuwania awarii), konserwacyjnych, modernizacyjnych lub rozbiórkowych urządzeń sieci gazowej zlokalizowanych na nieruchomości niezabudowanej, oznaczonej numerem geodezyjnym działki 297/8 o powierzchni 34,7568 ha, położonej w Widzinie, gmina Kobylnica dla, której Sąd Rejonowy w Słupsku VII wydział ksiąg wieczystych prowadzi księgę wieczystą SL1S/00070111/1, w szczególności do przejazdu i przechodu przez teren nieruchomości obciążonej w celu usunięcia ewentualnych awarii na rzecz właściciela lub użytkownika wieczystego nieruchomości położonej w Gdańsku przy ulicy Wałowej numer 41/43, prawo gruntowe polegające na prawie korzystania z nieruchomości niezabudowanej, oznaczonej numerem geodezyjnym działki 297/9 o powierzchni 36,4032 ha, w zakresie niezbędnym do wykonywania wszelkich prac eksploatacyjnych (w tym usuwania awarii), konserwacyjnych, modernizacyjnych lub rozbiórkowych urządzeń sieci gazowej zlokalizowanych na nieruchomości niezabudowanej, oznaczonej numerem geodezyjnym działki 297/9 o powierzchni 36,4032 ha, położonej w Kończewie, gmina Kobylnica dla, której Sąd Rejonowy w Słupsku VII wydział ksiąg wieczystych prowadzi księgę wieczystą SL1S/00057325/7, w szczególności do przejazdu i przechodu przez teren nieruchomości obciążonej w celu usunięcia ewentualnych awarii na rzecz właściciela lub użytkownika wieczystego nieruchomości położonej w Gdańsku przy ulicy Wałowej numer 41/43, prawo gruntowe polegające na nieodpłatnym i nieograniczonym w czasie prawie korzystania z nieruchomości, które wykonywane będzie wyłącznie na działce oznaczonej numerem geodezyjnym 893/1 o powierzchni 9,6224 ha w zakresie niezbędnym do wykonywania wszelkich prac eksploatacyjnych (w tym usuwania awarii), konserwacyjnych, modernizacyjnych lub rozbiórkowych urządzeń sieci gazowej zlokalizowanych na w/w działce położonej w

Kobylnicy, gmina Kobylnica dla, której Sąd Rejonowy w Głupsku VII wydział ksiąg wieczystych prowadzi księgę wieczystą SL1S /00057468/1, w szczególności do przejazdu i przechodu przez teren nieruchomości obciążonej w celu usunięcia ewentualnych awarii - na rzecz każdego z właścicieli lub użytkowników wieczystego nieruchomości położonej w Gdańsku przy ulicy Wałowej objętej księgą wieczystą nr GD1G/00062298/0, nieodpłatne prawo gruntowe polegające na prawie korzystania z działki gruntu 10 objętej księgą wieczystą Kw nr 14843 Sądu Rejonowego w Bydgoszczy w zakresie niezbędnym do wykonywania wszelkich prac eksploatacyjnych (w tym usuwania awarii) konserwacyjnych, modernizacyjnych lub rozbiórkowych urządzeń sieci gazowej zlokalizowanych na działce gruntu nr 10 położonej w Świątkowie, w szczególności do przejazdu i przechodu przez teren nieruchomości obciążonej w celu usunięcia ewentualnych awarii na rzecz właściciela lub użytkownika wieczystego nieruchomości położonej w Gdańsku przy ulicy Wałowej numer 41/43, nieodpłatne prawo gruntowe polegające na prawie korzystania z działki gruntu 23/2 objętej księgą wieczystą Kw nr 2835 Sądu Rejonowego w Bydgoszczy w zakresie niezbędnym do wykonywania wszelkich prac eksploatacyjnych (w tym usuwania awarii) konserwacyjnych, modernizacyjnych lub rozbiórkowych urządzeń sieci gazowej zlokalizowanych na działce gruntu nr 23/2 położonej w Ząbinowicach, w szczególności do przejazdu i przechodu przez teren nieruchomości obciążonej w celu usunięcia ewentualnych awarii na rzecz właściciela lub użytkownika wieczystego nieruchomości położonej w Gdańsku przy ulicy Wałowej numer 41/43, nieodpłatne prawo gruntowe polegające na prawie korzystania z działki gruntu 8 objętej księgą wieczystą Kw nr 6411 Sądu Rejonowego w Bydgoszczy w zakresie niezbędnym do wykonywania wszelkich prac eksploatacyjnych (w tym usuwania awarii) konserwacyjnych, modernizacyjnych lub rozbiórkowych urządzeń sieci gazowej zlokalizowanych na działce gruntu nr 8 położonej w Świątkowie, w szczególności do przejazdu i przechodu przez teren nieruchomości obciążonej w celu usunięcia ewentualnych awarii na rzecz właściciela lub użytkownika wieczystego nieruchomości położonej w Gdańsku przy ulicy Wałowej numer 41/43, nieodpłatne prawo gruntowe polegające na prawie korzystania z działki gruntu 71, 286 i 297 objętych księgą wieczystą Kw nr 3202 Sądu Rejonowego w Bydgoszczy w zakresie niezbędnym do wykonywania wszelkich prac eksploatacyjnych (w tym usuwania awarii) konserwacyjnych, modernizacyjnych lub rozbiórkowych urządzeń sieci gazowej zlokalizowanych na działce gruntu nr 71, 286 i 297 położonej w Świątkowie, w szczególności do przejazdu i przechodu przez teren nieruchomości obciążonej w celu usunięcia ewentualnych awarii, wykonywania prac konserwacyjnych, modernizacyjnych lub rozbiórkowych na rzecz użytkownika wieczystego (lub właściciela w przypadku wygaśnięcia prawa użytkowania wieczystego) nieruchomości położonej w Gdańsku przy ulicy Wałowej numer 41/43, nieodpłatne prawo gruntowe polegające na prawie korzystania z działki gruntu nr 101 objętej księgą wieczystą Kw nr 2907 Sądu Rejonowego w Bydgoszczy w zakresie niezbędnym do wykonywania wszelkich prac eksploatacyjnych (w tym usuwania awarii) konserwacyjnych, modernizacyjnych lub rozbiórkowych urządzeń sieci gazowej zlokalizowanych na działce gruntu nr 101 położonej w Jutrzence, w szczególności do przejazdu i przechodu przez teren nieruchomości obciążonej w celu usunięcia ewentualnych awarii, wykonywania prac konserwacyjnych, modernizacyjnych

lub rozbiórkowych na rzecz użytkownika wieczystego (lub właściciela w przypadku wygaśnięcia prawa użytkowania wieczystego) nieruchomości położonej w Gdańsku przy ulicy Wałowej numer 41/43, nieodpłatne prawo gruntowe polegające na prawie korzystania z działek oznaczonych w ewidencji gruntów numerami: 3p, 4p, 13p, 20p, 22/1p, 24p, 27/1p, 28p, 29p, 39/7, 42p, 32p, 41p o łącznej powierzchni 123,63 ha, dla których Sądu Rejonowego w Bytowie prowadzi księgę wieczystą Kw nr 26921, położonych w miejscowości Świątkowo, gmina Bytów, w zakresie niezbędnym do wykonywania wszelkich prac eksploatacyjnych (w tym usuwania awarii) konserwacyjnych, modernizacyjnych lub rozbiórkowych urządzeń sieci gazowej zlokalizowanych na wyżej wymienionych działkach, w szczególności przejazdu i przechodu przez teren nieruchomości obciążonej w celu usunięcia ewentualnych awarii, na czas zalegania gazociągu z tym, że nie dłużej niż do dnia 31.12.2067 na rzecz każdorazowego właściciela lub użytkownika wieczystego nieruchomości położonej w Gdańsku przy ul. wałowej objętej księgą wieczystą nr 62298, nieodpłatne prawo gruntowe polegające na prawie korzystania z działki gruntu nr 139/3 objętej księgą wieczystą SL1S/00007100/9 Sądu Rejonowego w Słupsku w zakresie niezbędnym do wykonywania wszelkich prac eksploatacyjnych (w tym usuwania awarii) konserwacyjnych, modernizacyjnych lub rozbiórkowych urządzeń sieci gazowej zlokalizowanych na działce gruntu nr 139/3 położonej w Kończewie, w szczególności do przejazdu i przechodu przez teren nieruchomości obciążonej w celu usunięcia ewentualnych awarii, wykonywania prac konserwacyjnych, modernizacyjnych lub rozbiórkowych na rzecz użytkownika wieczystego (lub właściciela w przypadku wygaśnięcia prawa użytkowania wieczystego) nieruchomości położonej w Gdańsku przy ulicy Wałowej numer 41/43, nieodpłatne prawo gruntowe polegające na prawie korzystania z działki gruntu nr 255 objętej księgą wieczystą SL1S/00007111/9 Sądu Rejonowego w Słupsku w zakresie niezbędnym do wykonywania wszelkich prac eksploatacyjnych (w tym usuwania awarii) konserwacyjnych, modernizacyjnych lub rozbiórkowych urządzeń sieci gazowej zlokalizowanych na działce gruntu nr 255 położonej w Kończewie, w szczególności do przejazdu i przechodu przez teren nieruchomości obciążonej w celu usunięcia ewentualnych awarii, wykonywania prac konserwacyjnych, modernizacyjnych lub rozbiórkowych na rzecz użytkownika wieczystego (lub właściciela w przypadku wygaśnięcia prawa użytkowania wieczystego) nieruchomości położonej w Gdańsku przy ulicy Wałowej numer 41/43, nieodpłatne prawo gruntowe polegające na prawie korzystania z działki gruntu nr 213 objętej księgą wieczystą SL1S/000016333/7 Sądu Rejonowego w Słupsku w zakresie niezbędnym do wykonywania wszelkich prac eksploatacyjnych (w tym usuwania awarii) konserwacyjnych, modernizacyjnych lub rozbiórkowych urządzeń sieci gazowej zlokalizowanych na działce gruntu nr 213 położonej w Kończewie, w szczególności do przejazdu i przechodu przez teren nieruchomości obciążonej w celu usunięcia ewentualnych awarii, wykonywania prac konserwacyjnych, modernizacyjnych lub rozbiórkowych na rzecz użytkownika wieczystego (lub właściciela w przypadku wygaśnięcia prawa użytkowania wieczystego) nieruchomości położonej w Gdańsku przy ulicy Wałowej numer 41/43, nieodpłatne prawo wbudowania gazociągu, eksploatacji sieci gazowej, swobodnym dostępie służb gazowniczych w celu usunięcia awarii, wykonania prac

konserwatorskich sieci i urządzeń, wykonania remontu z prawem modernizacji ograniczone do działki nr 1238/1, nieodpłatne prawo gruntowe polegające na prawie korzystania z działki gruntu nr 253 objętej księgą wieczystą SL1S/00051336/5 Sądu Rejonowego w Słupsku w zakresie niezbędnym do wykonywania wszelkich prac eksploatacyjnych (w tym usuwania awarii) konserwacyjnych, modernizacyjnych lub rozbiórkowych urządzeń sieci gazowej zlokalizowanych na działce gruntu nr 253 położonej w Kończewie, w szczególności do przejazdu i przechodu przez teren nieruchomości obciążonej w celu usunięcia ewentualnych awarii, wykonywania prac konserwacyjnych, modernizacyjnych lub rozbiórkowych na rzecz użytkownika wieczystego (lub właściciela w przypadku wygaśnięcia prawa użytkowania wieczystego) nieruchomości położonej w Gdańsku przy ulicy Wałowej numer 41/43, nieodpłatne prawo gruntowe polegające na prawie korzystania z działek gruntu nr 215 i 285 objętych księgą wieczystą SL1S/00051051/3 Sądu Rejonowego w Słupsku w zakresie niezbędnym do wykonywania wszelkich prac eksploatacyjnych (w tym usuwania awarii) konserwacyjnych, modernizacyjnych lub rozbiórkowych urządzeń sieci gazowej zlokalizowanych na działkach gruntu nr 215 i 285 położonych w Kończewie, w szczególności do przejazdu i przechodu przez teren nieruchomości obciążonej w celu usunięcia ewentualnych awarii, wykonywania prac konserwacyjnych, modernizacyjnych lub rozbiórkowych na rzecz użytkownika wieczystego (lub właściciela w przypadku wygaśnięcia prawa użytkowania wieczystego) nieruchomości położonej w Gdańsku przy ulicy Wałowej numer 41/43, nieodpłatne prawo gruntowe polegające na prawie korzystania z działki gruntu nr 141/3 objętej księgą wieczystą SL1S/00083495/0 Sądu Rejonowego w Słupsku w zakresie niezbędnym do wykonywania wszelkich prac eksploatacyjnych (w tym usuwania awarii) konserwacyjnych, modernizacyjnych lub rozbiórkowych urządzeń sieci gazowej zlokalizowanych na działce gruntu nr 141/3 położonych w Kończewie, w szczególności do przejazdu i przechodu przez teren nieruchomości obciążonej w celu usunięcia ewentualnych awarii, wykonywania prac konserwacyjnych, modernizacyjnych lub rozbiórkowych na rzecz użytkownika wieczystego (lub właściciela w przypadku wygaśnięcia prawa użytkowania wieczystego) nieruchomości położonej w Gdańsku przy ulicy Wałowej numer 41/43, nieodpłatne prawo gruntowe polegające na prawie korzystania z działki gruntu nr 254 objętej księgą wieczystą SL1S/00004389/7 Sądu Rejonowego w Słupsku w zakresie niezbędnym do wykonywania wszelkich prac eksploatacyjnych (w tym usuwania awarii) konserwacyjnych, modernizacyjnych lub rozbiórkowych urządzeń sieci gazowej zlokalizowanych na działce gruntu nr 254 położonej w Kończewie, w szczególności do przejazdu i przechodu przez teren nieruchomości obciążonej w celu usunięcia ewentualnych awarii, wykonywania prac konserwacyjnych, modernizacyjnych lub rozbiórkowych na rzecz użytkownika wieczystego (lub właściciela w przypadku wygaśnięcia prawa użytkowania wieczystego) nieruchomości położonej w G przy ulicy Wałowej numer 41/43, nieodpłatne prawo gruntowe polegające na prawie korzystania z działki gruntu nr 263 objętej księgą wieczystą SL1S/00007092/9 Sądu Rejonowego w Słupsku w zakresie niezbędnym do wykonywania wszelkich prac eksploatacyjnych (w tym usuwania awarii) konserwacyjnych, modernizacyjnych lub rozbiórkowych urządzeń sieci gazowej zlokalizowanych na działce gruntu nr 263 położonej w

Kończewie, w szczególności do przejazdu i przechodu przez teren nieruchomości obciążonej w celu usunięcia ewentualnych awarii, wykonywania prac konserwacyjnych, modernizacyjnych lub rozbiórkowych na rzecz użytkownika wieczystego (lub właściciela w przypadku wygaśnięcia prawa użytkowania wieczystego) nieruchomości położonej w Gdańsku przy ulicy Wałowej numer 41/43, nieodpłatne prawo gruntowe polegające na prawie korzystania z działki gruntu nr 39/4 objętej księgą wieczystą 23251 Sądu Rejonowego w Bytowie IV wydział ksiąg wieczystych w zakresie niezbędnym do wykonywania wszelkich prac eksploatacyjnych (w tym usuwania awarii) konserwacyjnych, modernizacyjnych lub rozbiórkowych urządzeń sieci gazowej zlokalizowanych na działce gruntu nr 39/7 i 25/1 położonych w Świątkowie, w szczególności do przejazdu i przechodu przez teren nieruchomości obciążonej w celu usunięcia ewentualnych awarii, wykonywania prac konserwacyjnych, modernizacyjnych lub rozbiórkowych na rzecz użytkownika wieczystego (lub właściciela w przypadku wygaśnięcia prawa użytkowania wieczystego) nieruchomości położonej w Gdańsku przy ulicy Wałowej numer 41/43, nieodpłatne prawo gruntowe polegające na prawie korzystania z działki gruntu nr 7 objętej księgą wieczystą 24862 Sądu Rejonowego w Bytowie IV wydział ksiąg wieczystych w zakresie niezbędnym do wykonywania wszelkich prac eksploatacyjnych (w tym usuwania awarii) konserwacyjnych, modernizacyjnych lub rozbiórkowych urządzeń sieci gazowej zlokalizowanych na działce gruntu nr 7 położonej w Świątkowie, w szczególności do przejazdu i przechodu przez teren nieruchomości obciążonej w celu usunięcia ewentualnych awarii, wykonywania prac konserwacyjnych, modernizacyjnych lub rozbiórkowych na rzecz użytkownika wieczystego (lub właściciela w przypadku wygaśnięcia prawa użytkowania wieczystego) nieruchomości położonej w Gdańsku przy ulicy Wałowej numer 41/43, nieodpłatne i bezterminowe prawo gruntowe, polegające na prawie przebiegu gazociągu, dla którego wyznaczona jest na okres eksploatacji strefa kontrolowana o szerokości 1 metra, której linia środkowa pokrywa się z osią gazociągu przez działki 225/54 obszaru 72 m² oraz nr 504/54 obszaru 886 m² które to działki zostaną odłączone z księgi wieczystej Kw nr 9549 Sądu Rejonowego w Gdyni, nieodpłatne prawo gruntowe polegające na prawie korzystania z działki gruntu nr 29 objętej księgą wieczystą nr 1928 Sądu Rejonowego w Bytowie IV wydział ksiąg wieczystych w zakresie niezbędnym do wykonywania wszelkich prac eksploatacyjnych (w tym usuwania awarii) konserwacyjnych, modernizacyjnych lub rozbiórkowych urządzeń sieci gazowej zlokalizowanych na działce gruntu nr 29 położonej w Borzytuchomiu, w szczególności do przejazdu i przechodu przez teren nieruchomości obciążonej w celu usunięcia ewentualnych awarii, wykonywania prac konserwacyjnych, modernizacyjnych lub rozbiórkowych na rzecz użytkownika wieczystego (lub właściciela w przypadku wygaśnięcia prawa użytkowania wieczystego) nieruchomości położonej w Gdańsku przy ulicy Wałowej numer 41/43, nieodpłatne prawo gruntowe polegające na prawie korzystania z działki gruntu nr 32 objętej księgą wieczystą nr 2014 Sądu Rejonowego w Bytowie IV wydział ksiąg wieczystych w zakresie niezbędnym do wykonywania wszelkich prac eksploatacyjnych (w tym usuwania awarii) konserwacyjnych, modernizacyjnych lub rozbiórkowych urządzeń sieci gazowej zlokalizowanych na działce gruntu nr 32 położonej w Borzytuchomiu, w szczególności do przejazdu i przechodu przez teren nieruchomości obciążonej w celu usunięcia ewentualnych

awarii, wykonywania prac konserwacyjnych, modernizacyjnych lub rozbiórkowych na rzecz użytkownika wieczystego (lub właściciela w przypadku wygaśnięcia prawa użytkowania wieczystego) nieruchomości położonej w Gdańsku przy ulicy Wałowej numer 41/43, nieodpłatne prawo gruntowe polegające na prawie korzystania z działki gruntu nr 32 objętej księgą wieczystą nr 2014 Sądu Rejonowego w Bytowie IV wydział ksiąg wieczystych w zakresie niezbędnym do wykonywania wszelkich prac eksploatacyjnych (w tym usuwania awarii) konserwacyjnych, modernizacyjnych lub rozbiórkowych urządzeń sieci gazowej zlokalizowanych na działce gruntu nr 32 położonej w Borzytuchomiu, w szczególności do przejazdu i przechodu przez teren nieruchomości obciążonej w celu usunięcia ewentualnych awarii, wykonywania prac konserwacyjnych, modernizacyjnych lub rozbiórkowych na rzecz użytkownika wieczystego (lub właściciela w przypadku wygaśnięcia prawa użytkowania wieczystego) nieruchomości położonej w Gdańsku przy ulicy Wałowej numer 41/43, nieodpłatne prawo gruntowe polegające na prawie korzystania z działki gruntu nr 24 objętej księgą wieczystą nr 1926 Sądu Rejonowego w Bytowie IV wydział ksiąg wieczystych w zakresie niezbędnym do wykonywania wszelkich prac eksploatacyjnych (w tym usuwania awarii) konserwacyjnych, modernizacyjnych lub rozbiórkowych urządzeń sieci gazowej zlokalizowanych na działce gruntu nr 24 położonej w Borzytuchomiu, w szczególności do przejazdu i przechodu przez teren nieruchomości obciążonej w celu usunięcia ewentualnych awarii, wykonywania prac konserwacyjnych, modernizacyjnych lub rozbiórkowych na rzecz użytkownika wieczystego (lub właściciela w przypadku wygaśnięcia prawa użytkowania wieczystego) nieruchomości położonej w Gdańsku przy ulicy Wałowej numer 41/43, nieodpłatne prawo gruntowe polegające na prawie korzystania z działki gruntu nr 188 objętej księgą wieczystą nr 1978 Sądu Rejonowego w Bytowie IV wydział ksiąg wieczystych w zakresie niezbędnym do wykonywania wszelkich prac eksploatacyjnych (w tym usuwania awarii) konserwacyjnych, modernizacyjnych lub rozbiórkowych urządzeń sieci gazowej zlokalizowanych na działce gruntu nr 188 położonej w Borzytuchomiu, w szczególności do przejazdu i przechodu przez teren nieruchomości obciążonej w celu usunięcia ewentualnych awarii, wykonywania prac konserwacyjnych, modernizacyjnych lub rozbiórkowych na rzecz użytkownika wieczystego (lub właściciela w przypadku wygaśnięcia prawa użytkowania wieczystego) nieruchomości położonej w Gdańsku przy ulicy Wałowej numer 41/43, nieodpłatne prawo gruntowe polegające na prawie korzystania z działki gruntu nr 25 objętej księgą wieczystą nr 1947 Sądu Rejonowego w Bytowie IV wydział ksiąg wieczystych w zakresie niezbędnym do wykonywania wszelkich prac eksploatacyjnych (w tym usuwania awarii) konserwacyjnych, modernizacyjnych lub rozbiórkowych urządzeń sieci gazowej zlokalizowanych na działce gruntu nr 25 położonej w Borzytuchomiu, w szczególności do przejazdu i przechodu przez teren nieruchomości obciążonej w celu usunięcia ewentualnych awarii, wykonywania prac konserwacyjnych, modernizacyjnych lub rozbiórkowych na rzecz użytkownika wieczystego (lub właściciela w przypadku wygaśnięcia prawa użytkowania wieczystego) nieruchomości położonej w Gdańsku przy ulicy Wałowej numer 41/43, nieodpłatne prawo gruntowe polegające na prawie korzystania z działki gruntu nr 6/6p objętej księgą wieczystą nr 29810 Sądu Rejonowego w Bytowie IV wydział ksiąg wieczystych w

zakresie niezbędnym do wykonywania wszelkich prac eksploatacyjnych (w tym usuwania awarii) konserwacyjnych, modernizacyjnych lub rozbiórkowych urządzeń sieci gazowej zlokalizowanych na działce gruntu nr 6/6p położonej w Świątkowie, w szczególności do przejazdu i przechodu przez teren nieruchomości obciążonej w celu usunięcia ewentualnych awarii, wykonywania prac konserwacyjnych, modernizacyjnych lub rozbiórkowych na rzecz użytkownika wieczystego (lub właściciela w przypadku wygaśnięcia prawa użytkowania wieczystego) nieruchomości położonej w Gdańsku przy ulicy Wałowej numer 41/43, nieodpłatne prawo gruntowe polegające na prawie korzystania z działki gruntu nr 218/4 objętej księgą wieczystą nr 17328 Sądu Rejonowego w Bytowie IV wydział ksiąg wieczystych w zakresie niezbędnym do wykonywania wszelkich prac eksploatacyjnych (w tym usuwania awarii) konserwacyjnych, modernizacyjnych lub rozbiórkowych urządzeń sieci gazowej zlokalizowanych na działce gruntu nr 218/4 położonej w Raduszu, w szczególności do przejazdu i przechodu przez teren nieruchomości obciążonej w celu usunięcia ewentualnych awarii, wykonywania prac konserwacyjnych, modernizacyjnych lub rozbiórkowych na rzecz użytkownika wieczystego (lub właściciela w przypadku wygaśnięcia prawa użytkowania wieczystego) nieruchomości położonej w Gdańsku przy ulicy Wałowej numer 41/43, nieodpłatne prawo gruntowe polegające na prawie korzystania z działki gruntu nr 192 objętej księgą wieczystą nr 1980 Sądu Rejonowego w Bytowie IV wydział ksiąg wieczystych w zakresie niezbędnym do wykonywania wszelkich prac eksploatacyjnych (w tym usuwania awarii) konserwacyjnych, modernizacyjnych lub rozbiórkowych urządzeń sieci gazowej zlokalizowanych na działce gruntu nr 192 położonej w Borzytuchomiu, w szczególności do przejazdu i przechodu przez teren nieruchomości obciążonej w celu usunięcia ewentualnych awarii, wykonywania prac konserwacyjnych, modernizacyjnych lub rozbiórkowych na rzecz użytkownika wieczystego (lub właściciela w przypadku wygaśnięcia prawa użytkowania wieczystego) nieruchomości położonej w Gdańsku przy ulicy Wałowej numer 41/43, nieodpłatne prawo gruntowe polegające na prawie korzystania z działek gruntu nr 42 oraz 21 objętych księgą wieczystą nr 10244 Sądu Rejonowego w Bytowie IV wydział ksiąg wieczystych w zakresie niezbędnym do wykonywania wszelkich prac eksploatacyjnych (w tym usuwania awarii) konserwacyjnych, modernizacyjnych lub rozbiórkowych urządzeń sieci gazowej zlokalizowanych na działkach gruntu nr 42 oraz 21 położonych w Borzytuchomiu, w szczególności do przejazdu i przechodu przez teren nieruchomości obciążonej w celu usunięcia ewentualnych awarii, wykonywania prac konserwacyjnych, modernizacyjnych lub rozbiórkowych na rzecz użytkownika wieczystego (lub właściciela w przypadku wygaśnięcia prawa użytkowania wieczystego) nieruchomości położonej w Gdańsku przy ulicy Wałowej numer 41/43, nieodpłatne prawo gruntowe polegające na prawie korzystania z działki gruntu nr 107/2 objętej księgą wieczystą nr 1962 Sądu Rejonowego w Bytowie IV wydział ksiąg wieczystych w zakresie niezbędnym do wykonywania wszelkich prac eksploatacyjnych (w tym usuwania awarii) konserwacyjnych, modernizacyjnych lub rozbiórkowych urządzeń sieci gazowej zlokalizowanych na działce gruntu nr 107/2 położonej w Borzytuchomiu, w szczególności do przejazdu i przechodu przez teren nieruchomości obciążonej w celu usunięcia ewentualnych awarii, wykonywania prac konserwacyjnych, modernizacyjnych lub

rozbiórkowych na rzecz użytkownika wieczystego (lub właściciela w przypadku wygaśnięcia prawa użytkowania wieczystego) nieruchomości położonej w Gdańsku przy ulicy Wałowej numer 41/43, nieodpłatne prawo gruntowe polegające na prawie korzystania z działki gruntu nr 193 objętej księgą wieczystą nr 1977 Sądu Rejonowego w Bytowie IV wydział ksiąg wieczystych w zakresie niezbędnym do wykonywania wszelkich prac eksploatacyjnych (w tym usuwania awarii) konserwacyjnych, modernizacyjnych lub rozbiórkowych urządzeń sieci gazowej zlokalizowanych na działce gruntu nr 193 położonej w Borzytuchomiu, w szczególności do przejazdu i przechodu przez teren nieruchomości obciążonej w celu usunięcia ewentualnych awarii, wykonywania prac konserwacyjnych, modernizacyjnych lub rozbiórkowych na rzecz użytkownika wieczystego (lub właściciela w przypadku wygaśnięcia prawa użytkowania wieczystego) nieruchomości położonej w Gdańsku przy ulicy Wałowej numer 41/43, nieodpłatne prawo gruntowe polegające na prawie korzystania z działki gruntu nr 34 objętej księgą wieczystą nr 1950 Sądu Rejonowego w Bytowie IV wydział ksiąg wieczystych w zakresie niezbędnym do wykonywania wszelkich prac eksploatacyjnych (w tym usuwania awarii) konserwacyjnych, modernizacyjnych lub rozbiórkowych urządzeń sieci gazowej zlokalizowanych na działce gruntu nr 34 położonej w Borzytuchomiu, w szczególności do przejazdu i przechodu przez teren nieruchomości obciążonej w celu usunięcia ewentualnych awarii, wykonywania prac konserwacyjnych, modernizacyjnych lub rozbiórkowych na rzecz użytkownika wieczystego (lub właściciela w przypadku wygaśnięcia prawa użytkowania wieczystego) nieruchomości położonej w Gdańsku przy ulicy Wałowej numer 41/43, nieodpłatne prawo gruntowe polegające na prawie korzystania z działki gruntu nr 31 objętej księgą wieczystą nr 28168 Sądu Rejonowego w Bytowie IV wydział ksiąg wieczystych w zakresie niezbędnym do wykonywania wszelkich prac eksploatacyjnych (w tym usuwania awarii) konserwacyjnych, modernizacyjnych lub rozbiórkowych urządzeń sieci gazowej zlokalizowanych na działce gruntu nr 31 położonej w Borzytuchomiu, w szczególności do przejazdu i przechodu przez teren nieruchomości obciążonej w celu usunięcia ewentualnych awarii, wykonywania prac konserwacyjnych, modernizacyjnych lub rozbiórkowych na rzecz użytkownika wieczystego (lub właściciela w przypadku wygaśnięcia prawa użytkowania wieczystego) nieruchomości położonej w Gdańsku przy ulicy Wałowej numer 41/43, nieodpłatne prawo gruntowe polegające na prawie korzystania z działki gruntu nr 86 objętej księgą wieczystą nr 640 Sądu Rejonowego w Bytowie IV wydział ksiąg wieczystych w zakresie niezbędnym do wykonywania wszelkich prac eksploatacyjnych (w tym usuwania awarii) konserwacyjnych, modernizacyjnych lub rozbiórkowych urządzeń sieci gazowej zlokalizowanych na działce gruntu nr 86 położonej w Niedarzynie, w szczególności do przejazdu i przechodu przez teren nieruchomości obciążonej w celu usunięcia ewentualnych awarii, wykonywania prac konserwacyjnych, modernizacyjnych lub rozbiórkowych na rzecz użytkownika wieczystego (lub właściciela w przypadku wygaśnięcia prawa użytkowania wieczystego) nieruchomości położonej w Gdańsku przy ulicy Wałowej numer 41/43, nieodpłatne prawo gruntowe polegające na prawie korzystania z działki gruntu nr 90 objętej księgą wieczystą nr 662 Sądu Rejonowego w Bytowie IV wydział ksiąg wieczystych w zakresie niezbędnym do wykonywania wszelkich prac eksploatacyjnych (w tym usuwania awarii)

konserwacyjnych, modernizacyjnych lub rozbiórkowych urządzeń sieci gazowej zlokalizowanych na działce gruntu nr 90 położonej w Niedarzynie, w szczególności do przejazdu i przechodu przez teren nieruchomości obciążonej w celu usunięcia ewentualnych awarii, wykonywania prac konserwacyjnych, modernizacyjnych lub rozbiórkowych na rzecz użytkownika wieczystego (lub właściciela w przypadku wygaśnięcia prawa użytkowania wieczystego) nieruchomości położonej w Gdańsku przy ulicy Wałowej numer 41/43, nieodpłatne prawo gruntowe polegające na prawie korzystania z działki gruntu nr 89 objętej księgą wieczystą nr 635 Sądu Rejonowego w Bytowie IV wydział ksiąg wieczystych w zakresie niezbędnym do wykonywania wszelkich prac eksploatacyjnych (w tym usuwania awarii) konserwacyjnych, modernizacyjnych lub rozbiórkowych urządzeń sieci gazowej zlokalizowanych na działce gruntu nr 89 położonej w Niedarzynie, w szczególności do przejazdu i przechodu przez teren nieruchomości obciążonej w celu usunięcia ewentualnych awarii, wykonywania prac konserwacyjnych, modernizacyjnych lub rozbiórkowych na rzecz użytkownika wieczystego (lub właściciela w przypadku wygaśnięcia prawa użytkowania wieczystego) nieruchomości położonej w Gdańsku przy ulicy Wałowej numer 41/43, nieodpłatne prawo gruntowe polegające na prawie korzystania z działki gruntu nr 87 objętej księgą wieczystą nr 649 Sądu Rejonowego w Bytowie IV wydział ksiąg wieczystych w zakresie niezbędnym do wykonywania wszelkich prac eksploatacyjnych (w tym usuwania awarii) konserwacyjnych, modernizacyjnych lub rozbiórkowych urządzeń sieci gazowej zlokalizowanych na działce gruntu nr 87 położonej w Niedarzynie, w szczególności do przejazdu i przechodu przez teren nieruchomości obciążonej w celu usunięcia ewentualnych awarii, wykonywania prac konserwacyjnych, modernizacyjnych lub rozbiórkowych na rzecz użytkownika wieczystego (lub właściciela w przypadku wygaśnięcia prawa użytkowania wieczystego) nieruchomości położonej w Gdańsku przy ulicy Wałowej numer 41/43, nieodpłatne prawo gruntowe polegające na prawie korzystania z działki gruntu nr 2/9 objętej księgą wieczystą nr 5920 Sądu Rejonowego w Bytowie IV wydział ksiąg wieczystych w zakresie niezbędnym do wykonywania wszelkich prac eksploatacyjnych (w tym usuwania awarii) konserwacyjnych, modernizacyjnych lub rozbiórkowych urządzeń sieci gazowej zlokalizowanych na działce gruntu nr 2/9 położonej w grzmiącej, w szczególności do przejazdu i przechodu przez teren nieruchomości obciążonej w celu usunięcia ewentualnych awarii, wykonywania prac konserwacyjnych, modernizacyjnych lub rozbiórkowych na rzecz użytkownika wieczystego (lub właściciela w przypadku wygaśnięcia prawa użytkowania wieczystego) nieruchomości położonej w Gdańsku przy ulicy Wałowej numer 41/43, nieodpłatne prawo gruntowe polegające na prawie korzystania z działki gruntu nr 82/2 objętej księgą wieczystą nr 28335 Sądu Rejonowego w Bytowie IV wydział ksiąg wieczystych w zakresie niezbędnym do wykonywania wszelkich prac eksploatacyjnych (w tym usuwania awarii) konserwacyjnych, modernizacyjnych lub rozbiórkowych urządzeń sieci gazowej zlokalizowanych na działce gruntu nr 82/2 położonej w grzmiącej, w szczególności do przejazdu i przechodu przez teren nieruchomości obciążonej w celu usunięcia ewentualnych awarii, wykonywania prac konserwacyjnych, modernizacyjnych lub rozbiórkowych na rzecz użytkownika wieczystego (lub właściciela w przypadku wygaśnięcia prawa użytkowania

wieczystego) nieruchomości położonej w Gdańsku przy ulicy Wałowej numer 41/43, nieodpłatne prawo gruntowe polegające na prawie korzystania z działek gruntu nr 340 i 350 objętych księgą wieczystą nr 14755 Sądu Rejonowego w Bytowie IV wydział ksiąg wieczystych w zakresie niezbędnym do wykonywania wszelkich prac eksploatacyjnych (w tym usuwania awarii) konserwacyjnych, modernizacyjnych lub rozbiórkowych urządzeń sieci gazowej zlokalizowanych na działkach gruntu nr 340 i 350 położonych w Udorpiu, w szczególności do przejazdu i przechodu przez teren nieruchomości obciążonej w celu usunięcia ewentualnych awarii, wykonywania prac konserwacyjnych, modernizacyjnych lub rozbiórkowych na rzecz użytkownika wieczystego (lub właściciela w przypadku wygaśnięcia prawa użytkowania wieczystego) nieruchomości położonej w Gdańsku przy ulicy Wałowej numer 41/43, nieodpłatne prawo gruntowe polegające na prawie korzystania z działki gruntu nr 101 objętej księgą wieczystą nr 660 Sądu Rejonowego w Bytowie IV wydział ksiąg wieczystych w zakresie niezbędnym do wykonywania wszelkich prac eksploatacyjnych (w tym usuwania awarii) konserwacyjnych, modernizacyjnych lub rozbiórkowych urządzeń sieci gazowej zlokalizowanych na działce gruntu nr 101 położonej w Niedarzynie, w szczególności do przejazdu i przechodu przez teren nieruchomości obciążonej w celu usunięcia ewentualnych awarii, wykonywania prac konserwacyjnych, modernizacyjnych lub rozbiórkowych na rzecz użytkownika wieczystego (lub właściciela w przypadku wygaśnięcia prawa użytkowania wieczystego) nieruchomości położonej w Gdańsku przy ulicy Wałowej numer 41/43, nieodpłatne prawo gruntowe polegające na prawie korzystania z działek gruntu nr 3/5 i 2/15 objętych księgą wieczystą nr 16006 Sądu Rejonowego w Bytowie IV wydział ksiąg wieczystych w zakresie niezbędnym do wykonywania wszelkich prac eksploatacyjnych (w tym usuwania awarii) konserwacyjnych, modernizacyjnych lub rozbiórkowych urządzeń sieci gazowej zlokalizowanych na działkach gruntu nr 3/5 i 2/15 położonych w Grzmiącej, w szczególności do przejazdu i przechodu przez teren nieruchomości obciążonej w celu usunięcia ewentualnych awarii, wykonywania prac konserwacyjnych, modernizacyjnych lub rozbiórkowych na rzecz użytkownika wieczystego (lub właściciela w przypadku wygaśnięcia prawa użytkowania wieczystego) nieruchomości położonej w Gdańsku przy ulicy Wałowej numer 41/43, nieodpłatne prawo gruntowe polegające na prawie korzystania z działki gruntu nr 463 objętej księgą wieczystą nr 27272 Sądu Rejonowego w Bytowie IV wydział ksiąg wieczystych w zakresie niezbędnym do wykonywania wszelkich prac eksploatacyjnych (w tym usuwania awarii) konserwacyjnych, modernizacyjnych lub rozbiórkowych urządzeń sieci gazowej zlokalizowanych na działce gruntu nr 463 położonej w Udorpiu, w szczególności do przejazdu i przechodu przez teren nieruchomości obciążonej w celu usunięcia ewentualnych awarii, wykonywania prac konserwacyjnych, modernizacyjnych lub rozbiórkowych na rzecz użytkownika wieczystego (lub właściciela w przypadku wygaśnięcia prawa użytkowania wieczystego) nieruchomości położonej w Gdańsku przy ulicy Wałowej numer 41/43, nieodpłatne prawo gruntowe polegające na prawie korzystania z działki gruntu nr 130 objętej księgą wieczystą nr 2912 Sądu Rejonowego w Bytowie IV wydział ksiąg wieczystych w zakresie niezbędnym do wykonywania wszelkich prac eksploatacyjnych (w tym usuwania awarii) konserwacyjnych, modernizacyjnych lub rozbiórkowych urządzeń sieci gazowej

zlokalizowanych na działce gruntu nr 130 położonej w Jutrzence, w szczególności do przejazdu i przechodu przez teren nieruchomości obciążonej w celu usunięcia ewentualnych awarii, wykonywania prac konserwacyjnych, modernizacyjnych lub rozbiórkowych na rzecz użytkownika wieczystego (lub właściciela w przypadku wygaśnięcia prawa użytkowania wieczystego) nieruchomości położonej w Gdańsku przy ulicy Wałowej numer 41/43, nieodpłatne prawo gruntowe polegające na prawie korzystania z działek gruntu nr 239 i 176 objętych księgą wieczystą nr 4492 Sądu Rejonowego w Bytowie IV wydział ksiąg wieczystych w zakresie niezbędnym do wykonywania wszelkich prac eksploatacyjnych (w tym usuwania awarii) konserwacyjnych, modernizacyjnych lub rozbiórkowych urządzeń sieci gazowej zlokalizowanych na działkach gruntu nr 239 i 176 położonych w Jutrzence, w szczególności do przejazdu i przechodu przez teren nieruchomości obciążonej w celu usunięcia ewentualnych awarii, wykonywania prac konserwacyjnych, modernizacyjnych lub rozbiórkowych na rzecz użytkownika wieczystego (lub właściciela w przypadku wygaśnięcia prawa użytkowania wieczystego) nieruchomości położonej w Gdańsku przy ulicy Wałowej numer 41/43, nieodpłatne prawo gruntowe polegające na prawie korzystania z działki gruntu nr 108 objętej księgą wieczystą nr 1968 Sądu Rejonowego w Bytowie IV wydział ksiąg wieczystych w zakresie niezbędnym do wykonywania wszelkich prac eksploatacyjnych (w tym usuwania awarii) konserwacyjnych, modernizacyjnych lub rozbiórkowych urządzeń sieci gazowej zlokalizowanych na działce gruntu nr 108 położonej w Borzytuchomiu, w szczególności do przejazdu i przechodu przez teren nieruchomości obciążonej w celu usunięcia ewentualnych awarii, wykonywania prac konserwacyjnych, modernizacyjnych lub rozbiórkowych na rzecz użytkownika wieczystego (lub właściciela w przypadku wygaśnięcia prawa użytkowania wieczystego) nieruchomości położonej w Gdańsku przy ulicy Wałowej numer 41/43, nieodpłatne prawo gruntowe polegające na prawie korzystania z działki gruntu nr 34/2 objętej księgą wieczystą nr SL1S/00044813/1 Sądu Rejonowego w Słupsku w zakresie niezbędnym do wykonywania wszelkich prac eksploatacyjnych (w tym usuwania awarii) konserwacyjnych, modernizacyjnych lub rozbiórkowych urządzeń sieci gazowej zlokalizowanych na działce gruntu nr 34/2 położonej w Wieszynie, w szczególności do przejazdu i przechodu przez teren nieruchomości obciążonej w celu usunięcia ewentualnych awarii, wykonywania prac konserwacyjnych, modernizacyjnych lub rozbiórkowych na rzecz użytkownika wieczystego (lub właściciela w przypadku wygaśnięcia prawa użytkowania wieczystego) nieruchomości położonej w Gdańsku przy ulicy Wałowej numer 41/43, nieodpłatne prawo gruntowe polegające na prawie korzystania z działek gruntu nr 140 i 220 objętych księgą wieczystą nr SL1S/00007121/2 Sądu Rejonowego w Słupsku w zakresie niezbędnym do wykonywania wszelkich prac eksploatacyjnych (w tym usuwania awarii) konserwacyjnych, modernizacyjnych lub rozbiórkowych urządzeń sieci gazowej zlokalizowanych na działkach gruntu nr 140 i 220 położonych w Kończewie, w szczególności do przejazdu i przechodu przez teren nieruchomości obciążonej w celu usunięcia ewentualnych awarii, wykonywania prac konserwacyjnych, modernizacyjnych lub rozbiórkowych na rzecz użytkownika wieczystego (lub właściciela w przypadku wygaśnięcia prawa użytkowania wieczystego) nieruchomości położonej w Gdańsku przy ulicy Wałowej numer 41/43, nieodpłatne prawo gruntowe

polegające na prawie korzystania z działki gruntu nr 218/1 objętej księgą wieczystą nr SL1S/00067721/6 Sądu Rejonowego w Bytowie w zakresie niezbędnym do wykonywania wszelkich prac eksploatacyjnych (w tym usuwania awarii) konserwacyjnych, modernizacyjnych lub rozbiórkowych urządzeń sieci gazowej zlokalizowanych na działce gruntu nr 218/1 położonej w Raduszu, w szczególności do przejazdu i przechodu przez teren nieruchomości obciążonej w celu usunięcia ewentualnych awarii, wykonywania prac konserwacyjnych, modernizacyjnych lub rozbiórkowych na rzecz użytkownika wieczystego (lub właściciela w przypadku wygaśnięcia prawa użytkowania wieczystego) nieruchomości położonej w Gdańsku przy ulicy Wałowej numer 41/43, nieodpłatne prawo gruntowe polegające na prawie korzystania z działki gruntu nr 136 objętej księgą wieczystą nr SL1S/00067721/6 Sądu Rejonowego w Słupsku w zakresie niezbędnym do wykonywania wszelkich prac eksploatacyjnych (w tym usuwania awarii) konserwacyjnych, modernizacyjnych lub rozbiórkowych urządzeń sieci gazowej zlokalizowanych na działce gruntu nr 136 położonej w Kończewie, w szczególności do przejazdu i przechodu przez teren nieruchomości obciążonej w celu usunięcia ewentualnych awarii, wykonywania prac konserwacyjnych, modernizacyjnych lub rozbiórkowych na rzecz użytkownika wieczystego (lub właściciela w przypadku wygaśnięcia prawa użytkowania wieczystego) nieruchomości położonej w Gdańsku przy ulicy Wałowej numer 41/43, nieodpłatne prawo gruntowe polegające na prawie korzystania z działki gruntu nr 273/1 objętej księgą wieczystą nr SL1S/00002892/2 Sądu Rejonowego w Słupsku w zakresie niezbędnym do wykonywania wszelkich prac eksploatacyjnych (w tym usuwania awarii) konserwacyjnych, modernizacyjnych lub rozbiórkowych urządzeń sieci gazowej zlokalizowanych na działce gruntu nr 273/1 położonej w Widzinie, w szczególności do przejazdu i przechodu przez teren nieruchomości obciążonej w celu usunięcia ewentualnych awarii, wykonywania prac konserwacyjnych, modernizacyjnych lub rozbiórkowych na rzecz użytkownika wieczystego (lub właściciela w przypadku wygaśnięcia prawa użytkowania wieczystego) nieruchomości położonej w Gdańsku przy ulicy Wałowej numer 41/43, nieodpłatne prawo gruntowe polegające na prawie korzystania z działki gruntu nr 273/2 objętej księgą wieczystą nr SL1S/00066165/3 Sądu Rejonowego w Słupsku w zakresie niezbędnym do wykonywania wszelkich prac eksploatacyjnych (w tym usuwania awarii) konserwacyjnych, modernizacyjnych lub rozbiórkowych urządzeń sieci gazowej zlokalizowanych na działce gruntu nr 273/2 położonej w Widzinie, w szczególności do przejazdu i przechodu przez teren nieruchomości obciążonej w celu usunięcia ewentualnych awarii, wykonywania prac konserwacyjnych, modernizacyjnych lub rozbiórkowych na rzecz użytkownika wieczystego (lub właściciela w przypadku wygaśnięcia prawa użytkowania wieczystego) nieruchomości położonej w Gdańsku przy ulicy Wałowej numer 41/43, nieodpłatne prawo gruntowe polegające na prawie korzystania z działki gruntu nr 261 objętej księgą wieczystą nr SL1S/00002890/8 Sądu Rejonowego w Słupsku w zakresie niezbędnym do wykonywania wszelkich prac eksploatacyjnych (w tym usuwania awarii) konserwacyjnych, modernizacyjnych lub rozbiórkowych urządzeń sieci gazowej zlokalizowanych na działce gruntu nr 261 położonej w Widzinie, w szczególności do przejazdu i przechodu przez teren nieruchomości obciążonej w celu usunięcia ewentualnych awarii, wykonywania prac

konserwacyjnych, modernizacyjnych lub rozbiórkowych na rzecz użytkownika wieczystego (lub właściciela w przypadku wygaśnięcia prawa użytkowania wieczystego) nieruchomości położonej w Gdańsku przy ulicy Wałowej numer 41/43, nieodpłatne prawo gruntowe polegające na prawie korzystania z działek gruntu nr 277 i 275 objętych księgą wieczystą nr SL1S/00002865/4 Sądu Rejonowego w Słupsku w zakresie niezbędnym do wykonywania wszelkich prac eksploatacyjnych (w tym usuwania awarii) konserwacyjnych, modernizacyjnych lub rozbiórkowych urządzeń sieci gazowej zlokalizowanych na działkach gruntu nr 277 i 275 położonych w Widzinie, w szczególności do przejazdu i przechodu przez teren nieruchomości obciążonej w celu usunięcia ewentualnych awarii, wykonywania prac konserwacyjnych, modernizacyjnych lub rozbiórkowych na rzecz użytkownika wieczystego (lub właściciela w przypadku wygaśnięcia prawa użytkowania wieczystego) nieruchomości położonej w Gdańsku przy ulicy Wałowej numer 41/43, nieodpłatne prawo gruntowe polegające na prawie korzystania z działki gruntu nr 242/3 objętej księgą wieczystą nr SL1S/00057109/7 Sądu Rejonowego w Słupsku w zakresie niezbędnym do wykonywania wszelkich prac eksploatacyjnych (w tym usuwania awarii) konserwacyjnych, modernizacyjnych lub rozbiórkowych urządzeń sieci gazowej zlokalizowanych na działce gruntu nr 242/3 położonej w Widzinie, w szczególności do przejazdu i przechodu przez teren nieruchomości obciążonej w celu usunięcia ewentualnych awarii, wykonywania prac konserwacyjnych, modernizacyjnych lub rozbiórkowych na rzecz użytkownika wieczystego (lub właściciela w przypadku wygaśnięcia prawa użytkowania wieczystego) nieruchomości położonej w Gdańsku przy ulicy Wałowej numer 41/43, nieodpłatne prawo gruntowe polegające na prawie korzystania z działki gruntu nr 129 objętej księgą wieczystą nr 19930 Sądu Rejonowego w Bytowie IV wydział ksiąg wieczystych w zakresie niezbędnym do wykonywania wszelkich prac eksploatacyjnych (w tym usuwania awarii) konserwacyjnych, modernizacyjnych lub rozbiórkowych urządzeń sieci gazowej zlokalizowanych na działce gruntu nr 129 położonej w Mądrzechowie, w szczególności do przejazdu i przechodu przez teren nieruchomości obciążonej w celu usunięcia ewentualnych awarii, wykonywania prac konserwacyjnych, modernizacyjnych lub rozbiórkowych na rzecz użytkownika wieczystego (lub właściciela w przypadku wygaśnięcia prawa użytkowania wieczystego) nieruchomości położonej w Gdańsku przy ulicy Wałowej numer 41/43, nieodpłatne prawo gruntowe polegające na prawie korzystania z działki gruntu nr 99 objętej księgą wieczystą nr SL1S/00008462/1 Sądu Rejonowego w Słupsku w zakresie niezbędnym do wykonywania wszelkich prac eksploatacyjnych (w tym usuwania awarii) konserwacyjnych, modernizacyjnych lub rozbiórkowych urządzeń sieci gazowej zlokalizowanych na działce gruntu nr 99 położonej w Kuleszewie, w szczególności do przejazdu i przechodu przez teren nieruchomości obciążonej w celu usunięcia ewentualnych awarii, wykonywania prac konserwacyjnych, modernizacyjnych lub rozbiórkowych na rzecz użytkownika wieczystego (lub właściciela w przypadku wygaśnięcia prawa użytkowania wieczystego) nieruchomości położonej w Gdańsku przy ulicy Wałowej numer 41/43, nieodpłatne prawo gruntowe polegające na prawie korzystania z działki gruntu nr 74/1 objętej księgą wieczystą nr SL1S/00065460/4 Sądu Rejonowego w Słupsku w zakresie niezbędnym do wykonywania

wszelkich prac eksploatacyjnych (w tym usuwania awarii) konserwacyjnych, modernizacyjnych lub rozbiórkowych urządzeń sieci gazowej zlokalizowanych na działce gruntu nr 74/1 położonej w Kuleszewie, w szczególności do przejazdu i przechodu przez teren nieruchomości obciążonej w celu usunięcia ewentualnych awarii, wykonywania prac konserwacyjnych, modernizacyjnych lub rozbiórkowych na rzecz użytkownika wieczystego (lub właściciela w przypadku wygaśnięcia prawa użytkowania wieczystego) nieruchomości położonej w Gdańsku przy ulicy Wałowej numer 41/43, nieodpłatne prawo gruntowe polegające na prawie korzystania z działki gruntu nr 10/22 objętej księgą wieczystą nr SL1S/00073662/9 Sądu Rejonowego w Słupsku w zakresie niezbędnym do wykonywania wszelkich prac eksploatacyjnych (w tym usuwania awarii) konserwacyjnych, modernizacyjnych lub rozbiórkowych urządzeń sieci gazowej zlokalizowanych na działce gruntu nr 10/22 położonej w Kuleszewie, w szczególności do przejazdu i przechodu przez teren nieruchomości obciążonej w celu usunięcia ewentualnych awarii, wykonywania prac konserwacyjnych, modernizacyjnych lub rozbiórkowych na rzecz użytkownika wieczystego (lub właściciela w przypadku wygaśnięcia prawa użytkowania wieczystego) nieruchomości położonej w Gdańsku przy ulicy Wałowej numer 41/43, nieodpłatne prawo gruntowe polegające na prawie korzystania z działki gruntu nr 175 objętej księgą wieczystą 1452 Sądu Rejonowego w Bytowie w zakresie niezbędnym do wykonywania wszelkich prac eksploatacyjnych (w tym usuwania awarii) konserwacyjnych, modernizacyjnych lub rozbiórkowych urządzeń sieci gazowej zlokalizowanych na działce gruntu nr 175 położonej w Raduszu, w szczególności do przejazdu i przechodu przez teren nieruchomości obciążonej w celu usunięcia ewentualnych awarii, wykonywania prac konserwacyjnych, modernizacyjnych lub rozbiórkowych na rzecz użytkownika wieczystego (lub właściciela w przypadku wygaśnięcia prawa użytkowania wieczystego) nieruchomości położonej w Gdańsku przy ulicy Wałowej numer 41/43, nieodpłatne prawo gruntowe polegające na prawie korzystania z działki gruntu nr 213 objętej księgą wieczystą 1805 Sądu Rejonowego w Bytowie w zakresie niezbędnym do wykonywania wszelkich prac eksploatacyjnych (w tym usuwania awarii) konserwacyjnych, modernizacyjnych lub rozbiórkowych urządzeń sieci gazowej zlokalizowanych na działce gruntu nr 213 położonej w Raduszu, w szczególności do przejazdu i przechodu przez teren nieruchomości obciążonej w celu usunięcia ewentualnych awarii, wykonywania prac konserwacyjnych, modernizacyjnych lub rozbiórkowych na rzecz użytkownika wieczystego (lub właściciela w przypadku wygaśnięcia prawa użytkowania wieczystego) nieruchomości położonej w Gdańsku przy ulicy Wałowej numer 41/43, nieodpłatne prawo gruntowe polegające na prawie korzystania z działki gruntu nr 304 objętej księgą wieczystą 5552 Sądu Rejonowego w Bytowie w zakresie niezbędnym do wykonywania wszelkich prac eksploatacyjnych (w tym usuwania awarii) konserwacyjnych, modernizacyjnych lub rozbiórkowych urządzeń sieci gazowej zlokalizowanych na sąsiedniej działce gruntu nr 300 położonej w Jutrzence, dla której Sądu Rejonowego w Bytowie prowadzi księgę wieczystą Kw nr 27948, w szczególności do przejazdu i przechodu przez teren nieruchomości obciążonej w celu usunięcia ewentualnych awarii, wykonywania prac konserwacyjnych, modernizacyjnych lub rozbiórkowych na rzecz użytkownika wieczystego

(lub właściciela w przypadku wygaśnięcia prawa użytkowania wieczystego) nieruchomości położonej w Gdańsku przy ulicy Wałowej numer 41/43, nieodpłatne prawo gruntowe polegające na prawie korzystania z działki gruntu nr 151 objętej księgą wieczystą nr 601 Sądu Rejonowego w Bytowie w zakresie niezbędnym do wykonywania wszelkich prac eksploatacyjnych (w tym usuwania awarii) konserwacyjnych, modernizacyjnych lub rozbiórkowych urządzeń sieci gazowej zlokalizowanych na nieruchomości położonej w Mądrzechowie stanowiącej działkę gruntu nr 151, dla której Sąd Rejonowy w Bytowie prowadzi księgę wieczystą Kw nr 601, w szczególności do przejazdu i przechodu przez teren nieruchomości obciążonej w celu usunięcia ewentualnych awarii, wykonywania prac konserwacyjnych, modernizacyjnych lub rozbiórkowych na rzecz użytkownika wieczystego (lub właściciela w przypadku wygaśnięcia prawa użytkowania wieczystego) nieruchomości położonej w Gdańsku przy ulicy Wałowej numer 41/43, nieodpłatne prawo gruntowe polegające na prawie korzystania z działki gruntu nr 86/2 objętej księgą wieczystą nr SL1S/00008355/8 Sądu Rejonowego w Słupsku w zakresie niezbędnym do wykonywania wszelkich prac eksploatacyjnych (w tym usuwania awarii) konserwacyjnych, modernizacyjnych lub rozbiórkowych urządzeń sieci gazowej zlokalizowanych na nieruchomości położonej w Kuleszewie stanowiącej działkę gruntu nr 86/2, dla której Sąd Rejonowy w Słupsku prowadzi księgę wieczystą Kw nr SL1S/00008355/8, w szczególności do przejazdu i przechodu przez teren nieruchomości obciążonej w celu usunięcia ewentualnych awarii, wykonywania prac konserwacyjnych, modernizacyjnych lub rozbiórkowych na rzecz użytkownika wieczystego (lub właściciela w przypadku wygaśnięcia prawa użytkowania wieczystego) nieruchomości położonej w Gdańsku przy ulicy Wałowej numer 41/43, nieodpłatne prawo gruntowe polegające na prawie korzystania z działki gruntu nr 34/3 objętej księgą wieczystą nr SL1S/00027419/4 Sądu Rejonowego w Słupsku w zakresie niezbędnym do wykonywania wszelkich prac eksploatacyjnych (w tym usuwania awarii) konserwacyjnych, modernizacyjnych lub rozbiórkowych urządzeń sieci gazowej zlokalizowanych na nieruchomości położonej w Luleminie stanowiącej działkę gruntu nr 34/3, dla której Sąd Rejonowy w Słupsku prowadzi księgę wieczystą Kw nr SL1S/00027419/4, w szczególności do przejazdu i przechodu przez teren nieruchomości obciążonej w celu usunięcia ewentualnych awarii, wykonywania prac konserwacyjnych, modernizacyjnych lub rozbiórkowych na rzecz użytkownika wieczystego (lub właściciela w przypadku wygaśnięcia prawa użytkowania wieczystego) nieruchomości położonej w Gdańsku przy ulicy Wałowej numer 41/43, nieodpłatne prawo gruntowe polegające na prawie korzystania z działki gruntu nr 101 objętej księgą wieczystą nr SL1S/00076263/3 Sądu Rejonowego w Słupsku w zakresie niezbędnym do wykonywania wszelkich prac eksploatacyjnych (w tym usuwania awarii) konserwacyjnych, modernizacyjnych lub rozbiórkowych urządzeń sieci gazowej zlokalizowanych na nieruchomości położonej w Kuleszewie stanowiącej działkę gruntu nr 101, dla której Sąd Rejonowy w Słupsku prowadzi księgę wieczystą Kw nr SL1S/00076263/3 w szczególności do przejazdu i przechodu przez teren nieruchomości obciążonej w celu usunięcia ewentualnych awarii, wykonywania prac konserwacyjnych, modernizacyjnych lub rozbiórkowych na rzecz użytkownika wieczystego (lub właściciela w przypadku wygaśnięcia prawa użytkowania

wieczystego) nieruchomości położonej w Gdańsku przy ulicy Wałowej numer 41/43, nieodpłatne prawo gruntowe polegające na prawie korzystania z działki gruntu nr 5/7 objętej księgą wieczystą nr SL1S/00029304/9 Sądu Rejonowego w Słupsku w zakresie niezbędnym do wykonywania wszelkich prac eksploatacyjnych (w tym usuwania awarii) konserwacyjnych, modernizacyjnych lub rozbiórkowych urządzeń sieci gazowej zlokalizowanych na nieruchomości położonej w Luleminie stanowiącej działkę gruntu nr 5/7, dla której Sąd Rejonowy w Słupsku prowadzi księgę wieczystą Kw nr SL1S/00029304/9 w szczególności do przejazdu i przechodu przez teren nieruchomości obciążonej w celu usunięcia ewentualnych awarii, wykonywania prac konserwacyjnych, modernizacyjnych lub rozbiórkowych na rzecz użytkownika wieczystego (lub właściciela w przypadku wygaśnięcia prawa użytkowania wieczystego) nieruchomości położonej w Gdańsku przy ulicy Wałowej numer 41/43, nieodpłatne prawo gruntowe polegające na prawie korzystania z działki gruntu nr 65/2 objętej księgą wieczystą nr SL1S/00003193/9 Sądu Rejonowego w Słupsku w zakresie niezbędnym do wykonywania wszelkich prac eksploatacyjnych (w tym usuwania awarii) konserwacyjnych, modernizacyjnych lub rozbiórkowych urządzeń sieci gazowej zlokalizowanych na nieruchomości położonej w Luleminie stanowiącej działkę gruntu nr 65/2, dla której Sąd Rejonowy w Słupsku prowadzi księgę wieczystą Kw nr SL1S/00003193/9 w szczególności do przejazdu i przechodu przez teren nieruchomości obciążonej w celu usunięcia ewentualnych awarii, wykonywania prac konserwacyjnych, modernizacyjnych lub rozbiórkowych na rzecz użytkownika wieczystego (lub właściciela w przypadku wygaśnięcia prawa użytkowania wieczystego) nieruchomości położonej w Gdańsku przy ulicy Wałowej numer 41/43, nieodpłatne prawo gruntowe polegające na prawie korzystania z działki gruntu nr 293 objętej księgą wieczystą nr SL1S/00003175/7 Sądu Rejonowego w Słupsku w zakresie niezbędnym do wykonywania wszelkich prac eksploatacyjnych (w tym usuwania awarii) konserwacyjnych, modernizacyjnych lub rozbiórkowych urządzeń sieci gazowej zlokalizowanych na nieruchomości położonej w Luleminie stanowiącej działkę gruntu nr 293, dla której Sąd Rejonowy w Słupsku prowadzi księgę wieczystą Kw nr SL1S/00003175/7 w szczególności do przejazdu i przechodu przez teren nieruchomości obciążonej w celu usunięcia ewentualnych awarii, wykonywania prac konserwacyjnych, modernizacyjnych lub rozbiórkowych na rzecz użytkownika wieczystego (lub właściciela w przypadku wygaśnięcia prawa użytkowania wieczystego) nieruchomości położonej w Gdańsku przy ulicy Wałowej numer 41/43, nieodpłatne prawo gruntowe polegające na prawie korzystania z działek gruntu nr 69, nr 11, nr 12 objętych księgą wieczystą SL1S/00024336/7 Sądu Rejonowego w Słupsku w zakresie niezbędnym do wykonywania wszelkich prac eksploatacyjnych (w tym usuwania awarii) konserwacyjnych, modernizacyjnych lub rozbiórkowych urządzeń sieci gazowej zlokalizowanych na nieruchomości położonej w Luleminie, stanowiącej działki gruntu nr 69, nr 11, nr 12, dla której Sąd Rejonowy w Słupsku prowadzi księgę wieczystą Kw nr SL1S/00024336/7, w szczególności do przejazdu i przechodu przez teren nieruchomości obciążonej w celu usunięcia ewentualnych awarii, wykonywania prac konserwacyjnych, modernizacyjnych lub rozbiórkowych na rzecz użytkownika wieczystego (lub właściciela w przypadku wygaśnięcia prawa użytkowania wieczystego) nieruchomości położonej w Gdańsku

przy ulicy Wałowej numer 41/43, nieodpłatne prawo gruntowe polegające na prawie korzystania z działki gruntu nr 58 objętej księgą wieczystą nr SL1S/00051159/0 Sądu Rejonowego w Słupsku w zakresie niezbędnym do wykonywania wszelkich prac eksploatacyjnych (w tym usuwania awarii) konserwacyjnych, modernizacyjnych lub rozbiórkowych urządzeń sieci gazowej zlokalizowanych na nieruchomości położonej w Luleminie stanowiącej działkę gruntu nr 58 dla której Sąd Rejonowy w Słupsku prowadzi księgę wieczystą Kw nr SL1S/00051159/0, w szczególności do przejazdu i przechodu przez teren nieruchomości obciążonej w celu usunięcia ewentualnych awarii, wykonywania prac konserwacyjnych, modernizacyjnych lub rozbiórkowych na rzecz użytkownika wieczystego (lub właściciela w przypadku wygaśnięcia prawa użytkowania wieczystego) nieruchomości położonej w Gdańsku przy ulicy Wałowej numer 41/43, nieodpłatne prawo gruntowe polegające na prawie korzystania z działki gruntu nr 80 objętej księgą wieczystą nr 1195 Sądu Rejonowego w Bytowie w zakresie niezbędnym do wykonywania wszelkich prac eksploatacyjnych (w tym usuwania awarii) konserwacyjnych, modernizacyjnych lub rozbiórkowych urządzeń sieci gazowej zlokalizowanych na nieruchomości położonej w Grzmiącej, obejmującej działkę gruntu nr 80 dla której Sąd Rejonowy w Bytowie prowadzi księgę wieczystą Kw nr 1195, w szczególności do przejazdu i przechodu przez teren nieruchomości obciążonej w celu usunięcia ewentualnych awarii, na rzecz użytkownika wieczystego (lub właściciela w przypadku wygaśnięcia prawa użytkowania wieczystego) nieruchomości położonej w Gdańsku przy ulicy Wałowej numer 41/43, nieodpłatne prawo gruntowe polegające na prawie korzystania z działki gruntu nr 321/1 objętej księgą wieczystą nr 27086 Sądu Rejonowego w Bytowie w zakresie niezbędnym do wykonywania wszelkich prac eksploatacyjnych (w tym usuwania awarii) konserwacyjnych, modernizacyjnych lub rozbiórkowych urządzeń sieci gazowej zlokalizowanych na nieruchomości położonej w Udorpiu, obejmującej działkę gruntu nr 321/1 dla której Sąd Rejonowy w Bytowie prowadzi księgę wieczystą Kw nr 27086, w szczególności do przejazdu i przechodu przez teren nieruchomości obciążonej w celu usunięcia ewentualnych awarii, na rzecz użytkownika wieczystego (lub właściciela w przypadku wygaśnięcia prawa użytkowania wieczystego) nieruchomości położonej w Gdańsku przy ulicy W numer 41/43, nieodpłatne prawo gruntowe polegające na prawie korzystania z działki gruntu nr 278 objętej księgą wieczystą nr 30590 Sądu Rejonowego w Bytowie w zakresie niezbędnym do wykonywania wszelkich prac eksploatacyjnych (w tym usuwania awarii) konserwacyjnych, modernizacyjnych lub rozbiórkowych urządzeń sieci gazowej zlokalizowanych na nieruchomości położonej w Jutrzence stanowiącej działkę gruntu nr 278, w szczególności do przejazdu i przechodu przez teren nieruchomości obciążonej w celu usunięcia ewentualnych awarii, wykonywania prac konserwacyjnych, modernizacyjnych lub rozbiórkowych na rzecz użytkownika wieczystego (lub właściciela w przypadku wygaśnięcia prawa użytkowania wieczystego) nieruchomości położonej w Gdańsku przy ulicy Wałowej numer 41/43, nieodpłatne prawo gruntowe polegające na prawie korzystania z działki gruntu nr 49/7 oraz nr 49/10 objętej księgą wieczystą nr SL1S/00007987/0 Sądu Rejonowego w Słupsku w zakresie niezbędnym do wykonywania wszelkich prac eksploatacyjnych (w tym usuwania awarii) konserwacyjnych,

modernizacyjnych lub rozbiórkowych urządzeń sieci gazowej zlokalizowanych na nieruchomości położonej w Reblinie stanowiącej działkę gruntu nr 49/7 oraz nr 49/10, dla których Sąd Rejonowy w Słupsku prowadzi księgę wieczystą nr SL1S/00007987/0, w szczególności do przejazdu i przechodu przez teren nieruchomości obciążonej w celu usunięcia ewentualnych awarii, wykonywania prac konserwacyjnych, modernizacyjnych lub rozbiórkowych na rzecz użytkownika wieczystego (lub właściciela w przypadku wygaśnięcia prawa użytkowania wieczystego) nieruchomości położonej w Gdańsku przy ulicy Wałowej numer 41/43, nieodpłatne prawo gruntowe polegające na prawie korzystania z działki gruntu nr 67 objętej księgą wieczystą nr SL1S/00059482/9 Sądu Rejonowego w Słupsku w zakresie niezbędnym do wykonywania wszelkich prac eksploatacyjnych (w tym usuwania awarii) konserwacyjnych, modernizacyjnych lub rozbiórkowych urządzeń sieci gazowej zlokalizowanych na nieruchomości położonej w Reblinie stanowiącej działkę gruntu nr 67, dla której Sąd Rejonowy w Słupsku prowadzi księgę wieczystą Kw nr SL1S/00059482/9 w szczególności do przejazdu i przechodu przez teren nieruchomości obciążonej w celu usunięcia ewentualnych awarii, wykonywania prac konserwacyjnych, modernizacyjnych lub rozbiórkowych na rzecz użytkownika wieczystego (lub właściciela w przypadku wygaśnięcia prawa użytkowania wieczystego) nieruchomości położonej w Gdańsku przy ulicy Wałowej numer 41/43, nieodpłatne prawo gruntowe polegające na prawie korzystania z działki gruntu nr 5/1 objętej księgą wieczystą nr SL1S/00003194/6 Sądu Rejonowego w Słupsku w zakresie niezbędnym do wykonywania wszelkich prac eksploatacyjnych (w tym usuwania awarii) konserwacyjnych, modernizacyjnych lub rozbiórkowych urządzeń sieci gazowej zlokalizowanych na nieruchomości położonej w Luleminie stanowiącej działkę gruntu nr 5/1, dla której Sąd Rejonowy w Słupsku prowadzi księgę wieczystą Kw nr SL1S/00003194/6 w szczególności do przejazdu i przechodu przez teren nieruchomości obciążonej w celu usunięcia ewentualnych awarii, wykonywania prac konserwacyjnych, modernizacyjnych lub rozbiórkowych na rzecz użytkownika wieczystego (lub właściciela w przypadku wygaśnięcia prawa użytkowania wieczystego) nieruchomości położonej w Gdańsku przy ulicy Wałowej numer 41/43, nieodpłatne prawo gruntowe polegające na prawie korzystania z działki gruntu nr 64 objętej księgą wieczystą nr SL1S/00051321/7 Sądu Rejonowego w Słupsku w zakresie niezbędnym do wykonywania wszelkich prac eksploatacyjnych (w tym usuwania awarii) konserwacyjnych, modernizacyjnych lub rozbiórkowych urządzeń sieci gazowej zlokalizowanych na nieruchomości położonej w Luleminie stanowiącej działkę gruntu nr 64, dla której Sąd Rejonowy w Słupsku prowadzi księgę wieczystą Kw nr SL1S/00051321/7 w szczególności do przejazdu i przechodu przez teren nieruchomości obciążonej w celu usunięcia ewentualnych awarii, wykonywania prac konserwacyjnych, modernizacyjnych lub rozbiórkowych na rzecz użytkownika wieczystego (lub właściciela w przypadku wygaśnięcia prawa użytkowania wieczystego) nieruchomości położonej w Gdańsku przy ulicy Wałowej numer 41/43, nieodpłatne prawo gruntowe polegające na prawie korzystania z działki gruntu nr 312 objętej księgą wieczystą nr SL1S/00003180/5 Sądu Rejonowego w Słupsku w zakresie niezbędnym do wykonywania wszelkich prac eksploatacyjnych (w tym usuwania awarii) konserwacyjnych, modernizacyjnych lub rozbiórkowych urządzeń sieci gazowej

zlokalizowanych na nieruchomości położonej w Luleminie stanowiącej działkę gruntu nr 312, dla której Sąd Rejonowy w Słupsku prowadzi księgę wieczystą Kw nr SL1S//00003180/5 w szczególności do przejazdu i przechodu przez teren nieruchomości obciążonej w celu usunięcia ewentualnych awarii, wykonywania prac konserwacyjnych, modernizacyjnych lub rozbiórkowych na rzecz użytkownika wieczystego (lub właściciela w przypadku wygaśnięcia prawa użytkowania wieczystego) nieruchomości położonej w Gdańsku przy ulicy Wałowej numer 41/43, nieodpłatne prawo gruntowe polegające na prawie korzystania z działki gruntu nr 32/8 objętej księgą wieczystą nr SL1S/00056975/1 Sądu Rejonowego w Słupsku w zakresie niezbędnym do wykonywania wszelkich prac eksploatacyjnych (w tym usuwania awarii) konserwacyjnych, modernizacyjnych lub rozbiórkowych urządzeń sieci gazowej zlokalizowanych na nieruchomości położonej w Płaszewie stanowiącej działkę gruntu nr 32/8, dla której Sąd Rejonowy w Słupsku prowadzi księgę wieczystą Kw nr SL1S//00056975/1 w szczególności do przejazdu i przechodu przez teren nieruchomości obciążonej w celu usunięcia ewentualnych awarii, wykonywania prac konserwacyjnych, modernizacyjnych lub rozbiórkowych na rzecz użytkownika wieczystego (lub właściciela w przypadku wygaśnięcia prawa użytkowania wieczystego) nieruchomości położonej w Gdańsku przy ulicy Wałowej numer 41/43, nieodpłatne prawo gruntowe polegające na prawie korzystania z działki gruntu nr 21/1 objętej księgą wieczystą nr 28016 Sądu Rejonowego w Bytowie w zakresie niezbędnym do wykonywania wszelkich prac eksploatacyjnych (w tym usuwania awarii) konserwacyjnych, modernizacyjnych lub rozbiórkowych urządzeń sieci gazowej zlokalizowanych na nieruchomości położonej w Świątkowie stanowiącej działkę gruntu nr 21/1, dla której Sąd Rejonowy w Bytowie prowadzi księgę wieczystą Kw nr 28016 w szczególności do przejazdu i przechodu przez teren nieruchomości obciążonej w celu usunięcia ewentualnych awarii, wykonywania prac konserwacyjnych, modernizacyjnych lub rozbiórkowych na rzecz użytkownika wieczystego (lub właściciela w przypadku wygaśnięcia prawa użytkowania wieczystego) nieruchomości położonej w Gdańsku przy ulicy Wałowej numer 41/43, nieodpłatne prawo gruntowe polegające na prawie korzystania z działki gruntu nr 34/4 objętej księgą wieczystą nr SL1S/00027695/2 Sądu Rejonowego w Słupsku w zakresie niezbędnym do wykonywania wszelkich prac eksploatacyjnych (w tym usuwania awarii) konserwacyjnych, modernizacyjnych lub rozbiórkowych urządzeń sieci gazowej zlokalizowanych na nieruchomości położonej w Kwakowie stanowiącej działkę gruntu nr 34/4, dla której Sąd Rejonowy w Słupsku prowadzi księgę wieczystą Kw nr SL1S/00027695/2 w szczególności do przejazdu i przechodu przez teren nieruchomości obciążonej w celu usunięcia ewentualnych awarii, wykonywania prac konserwacyjnych, modernizacyjnych lub rozbiórkowych na rzecz użytkownika wieczystego (lub właściciela w przypadku wygaśnięcia prawa użytkowania wieczystego) nieruchomości położonej w Gdańsku przy ulicy Wałowej numer 41/43, nieodpłatne prawo gruntowe polegające na prawie korzystania z działek gruntu nr 294, 299 i 17 objętych księgą wieczystą nr SL1S/00003201/9 Sądu Rejonowego w Słupsku w zakresie niezbędnym do wykonywania wszelkich prac eksploatacyjnych (w tym usuwania awarii) konserwacyjnych, modernizacyjnych lub rozbiórkowych urządzeń sieci gazowej zlokalizowanych na nieruchomości położonej w Luleminie, obejmującej działki gruntu nr 294,

299 i 17, dla której Sąd Rejonowy w Słupsku prowadzi księgę wieczystą nr SL1S/00003201/9 w szczególności do przejazdu i przechodu przez teren nieruchomości obciążonej w celu usunięcia ewentualnych awarii, wykonywania prac konserwacyjnych, modernizacyjnych lub rozbiórkowych na rzecz użytkownika wieczystego (lub właściciela w przypadku wygaśnięcia prawa użytkowania wieczystego) nieruchomości położonej w Gdańsku przy ulicy Wałowej numer 41/43, nieodpłatne prawo gruntowe polegające na prawie korzystania z działki gruntu nr 2/3 objętej księgą wieczystą nr 16032 Sądu Rejonowego w Bytowie w zakresie niezbędnym do wykonywania wszelkich prac eksploatacyjnych (w tym usuwania awarii) konserwacyjnych, modernizacyjnych lub rozbiórkowych urządzeń sieci gazowej zlokalizowanych na nieruchomości położonej w Udorpiu stanowiącej działkę gruntu nr 2/3, dla której Sąd Rejonowy w Bytowie prowadzi księgę wieczystą Kw nr 16032 w szczególności do przejazdu i przechodu przez teren nieruchomości obciążonej w celu usunięcia ewentualnych awarii, wykonywania prac konserwacyjnych, modernizacyjnych lub rozbiórkowych na rzecz użytkownika wieczystego (lub właściciela w przypadku wygaśnięcia prawa użytkowania wieczystego) nieruchomości położonej w Gdańsku przy ulicy Wałowej numer 41/43, nieodpłatne prawo gruntowe polegające na prawie korzystania z działki gruntu nr 17 objętej księgą wieczystą nr 417 Sądu Rejonowego w Bytowie w zakresie niezbędnym do wykonywania wszelkich prac eksploatacyjnych (w tym usuwania awarii) konserwacyjnych, modernizacyjnych lub rozbiórkowych urządzeń sieci gazowej zlokalizowanych na nieruchomości położonej w Udorpiu stanowiącej działkę gruntu nr 17, dla której Sąd Rejonowy w Bytowie prowadzi księgę wieczystą Kw nr 417 w szczególności do przejazdu i przechodu przez teren nieruchomości obciążonej w celu usunięcia ewentualnych awarii na rzecz użytkownika wieczystego (lub właściciela w przypadku wygaśnięcia prawa użytkowania wieczystego) nieruchomości położonej w Gdańsku przy ulicy Wałowej numer 41/43, nieodpłatne prawo gruntowe polegające na prawie korzystania z nieruchomości objętej księgą wieczystą nr SL1S/00051933/0 Sądu Rejonowego w Słupsku w zakresie niezbędnym do wykonywania wszelkich prac eksploatacyjnych (w tym usuwania awarii) konserwacyjnych, modernizacyjnych lub rozbiórkowych urządzeń sieci gazowej zlokalizowanych na przedmiotowej nieruchomości, w szczególności do przejazdu i przechodu przez teren nieruchomości obciążonej w celu usunięcia ewentualnych awarii, wykonywania prac konserwacyjnych, modernizacyjnych lub rozbiórkowych na rzecz użytkownika wieczystego (lub właściciela w przypadku wygaśnięcia prawa użytkowania wieczystego) nieruchomości położonej w Gdańsku przy ulicy Wałowej numer 41/43, nieodpłatna służebność gruntowa polegająca na prawie korzystania z działki gruntu nr 79 położonej w Widzinie, objętej księgą wieczystą nr SL1S/00077252/0 Sądu Rejonowego w Słupsku w zakresie niezbędnym do wykonywania wszelkich prac eksploatacyjnych (w tym usuwania awarii) konserwacyjnych, modernizacyjnych lub rozbiórkowych urządzeń sieci gazowej zlokalizowanych na tej nieruchomości - w szczególności do przejazdu i przechodu przez teren nieruchomości obciążonej w celu usunięcia ewentualnych awarii - na rzecz użytkownika wieczystego (lub właściciela w przypadku wygaśnięcia prawa użytkowania wieczystego) nieruchomości położonej w Gdańsku przy ulicy Wałowej numer 41/43, nieodpłatna służebność gruntowa

polegająca na prawie korzystania z działki gruntu nr 216 położonej w Kończewie, objętej księgą wieczystą nr SL1S/00029636/5 Sądu Rejonowego w Słupsku w zakresie niezbędnym do wykonywania wszelkich prac eksploatacyjnych (w tym usuwania awarii) konserwacyjnych, modernizacyjnych lub rozbiórkowych urządzeń sieci gazowej zlokalizowanych na tej nieruchomości - w szczególności do przejazdu i przechodu przez teren nieruchomości obciążonej w celu usunięcia ewentualnych awarii - na rzecz użytkownika wieczystego (lub właściciela w przypadku wygaśnięcia prawa użytkowania wieczystego) nieruchomości położonej w Gdańsku przy ulicy Wałowej numer 41/43, nieodpłatna służebność gruntowa polegająca na prawie korzystania z działki gruntu nr 216 położonej w Kończewie, objętej księgą wieczystą nr SL1S/00029636/5 Sądu Rejonowego w Słupsku w zakresie niezbędnym do wykonywania wszelkich prac eksploatacyjnych (w tym usuwania awarii) konserwacyjnych, modernizacyjnych lub rozbiórkowych urządzeń sieci gazowej zlokalizowanych na tej nieruchomości - w szczególności do przejazdu i przechodu przez teren nieruchomości obciążonej w celu usunięcia ewentualnych awarii - na rzecz użytkownika wieczystego (lub właściciela w przypadku wygaśnięcia prawa użytkowania wieczystego) nieruchomości położonej w Gdańsku przy ulicy Wałowej numer 41/43, nieodpłatna służebność gruntowa polegająca na prawie korzystania z działki gruntu nr 138 położonej w Kończewie, objętej księgą wieczystą nr SL1S/00007115/7 Sądu Rejonowego w Słupsku w zakresie niezbędnym do wykonywania wszelkich prac eksploatacyjnych (w tym usuwania awarii) konserwacyjnych, modernizacyjnych lub rozbiórkowych urządzeń sieci gazowej zlokalizowanych na tej nieruchomości - w szczególności do przejazdu i przechodu przez teren nieruchomości obciążonej w celu usunięcia ewentualnych awarii - na rzecz użytkownika wieczystego (lub właściciela w przypadku wygaśnięcia prawa użytkowania wieczystego) nieruchomości położonej w Gdańsku przy ulicy Wałowej numer 41/43, nieodpłatna służebność gruntowa polegająca na prawie korzystania z działki gruntu nr 139/1 położonej w Kończewie, objętej księgą wieczystą nr SL1S/00026634/0 Sądu Rejonowego w Słupsku w zakresie niezbędnym do wykonywania wszelkich prac eksploatacyjnych (w tym usuwania awarii) konserwacyjnych, modernizacyjnych lub rozbiórkowych urządzeń sieci gazowej zlokalizowanych na tej nieruchomości - w szczególności do przejazdu i przechodu przez teren nieruchomości obciążonej w celu usunięcia ewentualnych awarii - na rzecz użytkownika wieczystego (lub właściciela w przypadku wygaśnięcia prawa użytkowania wieczystego) nieruchomości położonej w Gdańsku przy ulicy Wałowej numer 41/43, nieodpłatna służebność gruntowa polegająca na prawie korzystania z działki gruntu nr 139/4 położonej w Kończewie, objętej księgą wieczystą nr SL1S/00078947/6 Sądu Rejonowego w Słupsku w zakresie niezbędnym do wykonywania wszelkich prac eksploatacyjnych (w tym usuwania awarii) konserwacyjnych, modernizacyjnych lub rozbiórkowych urządzeń sieci gazowej zlokalizowanych na tej nieruchomości - w szczególności do przejazdu i przechodu przez teren nieruchomości obciążonej w celu usunięcia ewentualnych awarii - na rzecz użytkownika wieczystego (lub właściciela w przypadku wygaśnięcia prawa użytkowania wieczystego) nieruchomości położonej w Gdańsku przy ulicy Wałowej numer 41/43, nieodpłatna służebność gruntowa polegająca na prawie korzystania z działki gruntu nr 2/8 położonej w Grzmiącej, objętej księgą

wieczystą nr Kw 24329 Sądu Rejonowego w Bytowie w zakresie niezbędnym do wykonywania wszelkich prac eksploatacyjnych (w tym usuwania awarii) konserwacyjnych, modernizacyjnych lub rozbiórkowych urządzeń sieci gazowej zlokalizowanych na tej nieruchomości - w szczególności do przejazdu i przechodu przez teren nieruchomości obciążonej w celu usunięcia ewentualnych awarii - na rzecz użytkownika wieczystego (lub właściciela w przypadku wygaśnięcia prawa użytkowania wieczystego) nieruchomości położonej w Gdańsku przy ulicy Wałowej numer 41/43, nieodpłatna służebność gruntowa polegająca na prawie korzystania z działki gruntu nr 63 położonej w Luleminie, objętej księgą wieczystą nr Kw SL1S/00025804/6 Sądu Rejonowego w Słupsku w zakresie niezbędnym do wykonywania wszelkich prac eksploatacyjnych (w tym usuwania awarii) konserwacyjnych, modernizacyjnych lub rozbiórkowych urządzeń sieci gazowej zlokalizowanych na tej nieruchomości - w szczególności do przejazdu i przechodu przez teren nieruchomości obciążonej w celu usunięcia ewentualnych awarii - na rzecz użytkownika wieczystego (lub właściciela w przypadku wygaśnięcia prawa użytkowania wieczystego) nieruchomości położonej w Gdańsku przy ulicy Wałowej numer 41/43, nieodpłatna służebność gruntowa polegająca na prawie korzystania z działki gruntu nr 258 położonej w Jutrzence, objętej księgą wieczystą nr Kw 30620 Sądu Rejonowego w Bytowie w zakresie niezbędnym do wykonywania wszelkich prac eksploatacyjnych (w tym usuwania awarii) konserwacyjnych, modernizacyjnych lub rozbiórkowych urządzeń sieci gazowej zlokalizowanych na tej nieruchomości - w szczególności do przejazdu i przechodu przez teren nieruchomości obciążonej w celu usunięcia ewentualnych awarii - na rzecz użytkownika wieczystego (lub właściciela w przypadku wygaśnięcia prawa użytkowania wieczystego) nieruchomości położonej w Gdańsku przy ulicy Wałowej numer 41/43, nieodpłatna służebność gruntowa polegająca na prawie korzystania z działki gruntu nr 164 położonej w Jutrzence, objętej księgą wieczystą nr Kw 14427 Sądu Rejonowego w Bytowie w zakresie niezbędnym do wykonywania wszelkich prac eksploatacyjnych (w tym usuwania awarii) konserwacyjnych, modernizacyjnych lub rozbiórkowych urządzeń sieci gazowej zlokalizowanych na tej nieruchomości - w szczególności do przejazdu i przechodu przez teren nieruchomości obciążonej w celu usunięcia ewentualnych awarii - na rzecz użytkownika wieczystego (lub właściciela w przypadku wygaśnięcia prawa użytkowania wieczystego) nieruchomości położonej w Gdańsku przy ulicy Wałowej numer 41/43, nieodpłatna służebność gruntowa polegająca na prawie korzystania z działki gruntu nr 113 położonej w Jutrzence, objętej księgą wieczystą nr Kw 13165 Sądu Rejonowego w Bytowie w zakresie niezbędnym do wykonywania wszelkich prac eksploatacyjnych (w tym usuwania awarii) konserwacyjnych, modernizacyjnych lub rozbiórkowych urządzeń sieci gazowej zlokalizowanych na tej nieruchomości - w szczególności do przejazdu i przechodu przez teren nieruchomości obciążonej w celu usunięcia ewentualnych awarii - na rzecz użytkownika wieczystego (lub właściciela w przypadku wygaśnięcia prawa użytkowania wieczystego) nieruchomości położonej w Gdańsku przy ulicy Wałowej numer 41/43, nieodpłatna służebność gruntowa polegająca na prawie korzystania z działki gruntu nr 238 położonej w Jutrzence, objętej księgą wieczystą nr Kw 10060 Sądu Rejonowego w Bytowie w zakresie niezbędnym do wykonywania

wszelkich prac eksploatacyjnych (w tym usuwania awarii) konserwacyjnych, modernizacyjnych lub rozbiórkowych urządzeń sieci gazowej zlokalizowanych na tej nieruchomości - w szczególności do przejazdu i przechodu przez teren nieruchomości obciążonej w celu usunięcia ewentualnych awarii - na rzecz użytkownika wieczystego (lub właściciela w przypadku wygaśnięcia prawa użytkowania wieczystego) nieruchomości położonej w Gdańsku przy ulicy Wałowej numer 41/43, nieodpłatna służebność gruntowa polegająca na prawie korzystania z działek gruntu nr 111 i 281 położonej w Jutrzence, objętej księgą wieczystą nr Kw 3020 Sądu Rejonowego w Bytowie w zakresie niezbędnym do wykonywania wszelkich prac eksploatacyjnych (w tym usuwania awarii) konserwacyjnych, modernizacyjnych lub rozbiórkowych urządzeń sieci gazowej zlokalizowanych na tej nieruchomości - w szczególności do przejazdu i przechodu przez teren nieruchomości obciążonej w celu usunięcia ewentualnych awarii - na rzecz użytkownika wieczystego (lub właściciela w przypadku wygaśnięcia prawa użytkowania wieczystego) nieruchomości położonej w Gdańsku przy ulicy Wałowej numer 41/43, nieodpłatna służebność gruntowa polegająca na prawie korzystania z działki gruntu nr 7/3 położonej w Starkowie, objętej księgą wieczystą nr Kw 8778 Sądu Rejonowego w Miastku w zakresie niezbędnym do wykonywania wszelkich prac eksploatacyjnych (w tym usuwania awarii) konserwacyjnych, modernizacyjnych lub rozbiórkowych urządzeń sieci gazowej zlokalizowanych na tej nieruchomości - w szczególności do przejazdu i przechodu przez teren nieruchomości obciążonej w celu usunięcia ewentualnych awarii - na rzecz użytkownika wieczystego (lub właściciela w przypadku wygaśnięcia prawa użytkowania wieczystego) nieruchomości położonej w Gdańsku przy ulicy Wałowej numer 41/43, nieodpłatna służebność gruntowa polegająca na prawie korzystania z działki gruntu nr 7/4 położonej w Starkowie, objętej księgą wieczystą nr Kw 8777 Sądu Rejonowego w Miastku w zakresie niezbędnym do wykonywania wszelkich prac eksploatacyjnych (w tym usuwania awarii) konserwacyjnych, modernizacyjnych lub rozbiórkowych urządzeń sieci gazowej zlokalizowanych na tej nieruchomości - w szczególności do przejazdu i przechodu przez teren nieruchomości obciążonej w celu usunięcia ewentualnych awarii - na rzecz użytkownika wieczystego (lub właściciela w przypadku wygaśnięcia prawa użytkowania wieczystego) nieruchomości położonej w Gdańsku przy ulicy Wałowej numer 41/43, nieodpłatna służebność gruntowa polegająca na prawie korzystania z działki gruntu nr 279 położonej w Widzinie, objętej księgą wieczystą nr SL1S/00002882/9 Sądu Rejonowego w Słupsku w zakresie niezbędnym do wykonywania wszelkich prac eksploatacyjnych (w tym usuwania awarii) konserwacyjnych, modernizacyjnych lub rozbiórkowych urządzeń sieci gazowej zlokalizowanych na tej nieruchomości - w szczególności do przejazdu i przechodu przez teren nieruchomości obciążonej w celu usunięcia ewentualnych awarii - na rzecz użytkownika wieczystego (lub właściciela w przypadku wygaśnięcia prawa użytkowania wieczystego) nieruchomości położonej w Gdańsku przy ulicy Wałowej numer 41/43, nieodpłatna służebność gruntowa polegająca na prawie korzystania z działek gruntu nr 92,88,85 położonych w Niedarzynie, objętej księgą wieczystą nr Kw 625 Sądu Rejonowego w Bytowie w zakresie niezbędnym do wykonywania wszelkich prac eksploatacyjnych (w tym usuwania awarii) konserwacyjnych,

modernizacyjnych lub rozbiórkowych urządzeń sieci gazowej zlokalizowanych na tej nieruchomości - w szczególności do przejazdu i przechodu przez teren nieruchomości obciążonej w celu usunięcia ewentualnych awarii - na rzecz użytkownika wieczystego (lub właściciela w przypadku wygaśnięcia prawa użytkowania wieczystego) nieruchomości położonej w Gdańsku przy ulicy Wałowej numer 41/43, nieodpłatna służebność gruntowa polegająca na prawie korzystania z działki gruntu nr 343/9 położonej w Widzinie, objętej księgą wieczystą nr SL1S/00064648/9 Sądu Rejonowego w Słupsku w zakresie niezbędnym do wykonywania wszelkich prac eksploatacyjnych (w tym usuwania awarii) konserwacyjnych, modernizacyjnych lub rozbiórkowych urządzeń sieci gazowej zlokalizowanych na tej nieruchomości - w szczególności do przejazdu i przechodu przez teren nieruchomości obciążonej w celu usunięcia ewentualnych awarii - na rzecz użytkownika wieczystego (lub właściciela w przypadku wygaśnięcia prawa użytkowania wieczystego) nieruchomości położonej w Gdańsku przy ulicy Wałowej numer 41/43, nieodpłatna służebność gruntowa polegająca na prawie korzystania z działki gruntu nr 169/1 położonej w Kuleszewie, objętej księgą wieczystą nr SL1S/00061860/0 Sądu Rejonowego w Słupsku w zakresie niezbędnym do wykonywania wszelkich prac eksploatacyjnych (w tym usuwania awarii) konserwacyjnych, modernizacyjnych lub rozbiórkowych urządzeń sieci gazowej zlokalizowanych na tej nieruchomości - w szczególności do przejazdu i przechodu przez teren nieruchomości obciążonej w celu usunięcia ewentualnych awarii - na rzecz użytkownika wieczystego (lub właściciela w przypadku wygaśnięcia prawa użytkowania wieczystego) nieruchomości położonej w Gdańsku przy ulicy Wałowej numer 41/43, nieodpłatna służebność gruntowa polegająca na prawie korzystania z działki gruntu nr 163 położonej w Jutrzence, objętej księgą wieczystą Kw nr 16547 Sądu Rejonowego w Bytowie w zakresie niezbędnym do wykonywania wszelkich prac eksploatacyjnych (w tym usuwania awarii) konserwacyjnych, modernizacyjnych lub rozbiórkowych urządzeń sieci gazowej zlokalizowanych na tej nieruchomości - w szczególności do przejazdu i przechodu przez teren nieruchomości obciążonej w celu usunięcia ewentualnych awarii - na rzecz użytkownika wieczystego (lub właściciela w przypadku wygaśnięcia prawa użytkowania wieczystego) nieruchomości położonej w Gdańsku przy ulicy Wałowej numer 41/43, nieodpłatna służebność gruntowa polegająca na prawie korzystania z działki gruntu nr 43, 106/1, 107/1 położonej w Borzytuchomiu, objętej księgą wieczystą Kw nr 1943 Sądu Rejonowego w Bytowie w zakresie niezbędnym do wykonywania wszelkich prac eksploatacyjnych (w tym usuwania awarii) konserwacyjnych, modernizacyjnych lub rozbiórkowych urządzeń sieci gazowej zlokalizowanych na tej nieruchomości - w szczególności do przejazdu i przechodu przez teren nieruchomości obciążonej w celu usunięcia ewentualnych awarii - na rzecz użytkownika wieczystego (lub właściciela w przypadku wygaśnięcia prawa użytkowania wieczystego) nieruchomości położonej w Gdańsku przy ulicy Wałowej numer 41/43, nieodpłatna służebność gruntowa polegająca na prawie korzystania z działki gruntu nr 107, 189, 191 położonej w Niedarzynie i Borzytuchomiu, objętej księgą wieczystą Kw nr 663 Sądu Rejonowego w Bytowie w zakresie niezbędnym do wykonywania wszelkich prac eksploatacyjnych (w tym usuwania awarii) konserwacyjnych, modernizacyjnych lub rozbiórkowych urządzeń sieci

gazowej zlokalizowanych na tej nieruchomości - w szczególności do przejazdu i przechodu przez teren nieruchomości obciążonej w celu usunięcia ewentualnych awarii - na rzecz użytkownika wieczystego (lub właściciela w przypadku wygaśnięcia prawa użytkowania wieczystego) nieruchomości położonej w Gdańsku przy ulicy Wałowej numer 41/43, nieodpłatna służebność gruntowa polegająca na prawie korzystania z działki gruntu nr 77 objętej księgą wieczystą SL1S/00008464/5 Sądu Rejonowego w Słupsku w zakresie niezbędnym do wykonywania wszelkich prac eksploatacyjnych (w tym usuwania awarii), konserwacyjnych, modernizacyjnych lub rozbiórkowych urządzeń sieci gazowej zlokalizowanych na nieruchomości położonej w Kuleszewie, stanowiącej działkę gruntu nr 10/36 dla której Sąd Rejonowy w Słupsku prowadzi księgę wieczystą SL1S/00071244/9 - w szczególności do przejazdu i przechodu przez teren nieruchomości obciążonej w celu usunięcia ewentualnych awarii - na rzecz użytkownika wieczystego (lub właściciela w przypadku wygaśnięcia prawa użytkowania wieczystego) nieruchomości położonej w Gdańsku przy ulicy Wałowej numer 41/43, nieodpłatna służebność gruntowa polegająca na prawie korzystania z działki gruntu nr 100 objętej księgą wieczystą SL1S/00055730/5 Sądu Rejonowego w Słupsku w zakresie niezbędnym do wykonywania wszelkich prac eksploatacyjnych (w tym usuwania awarii), konserwacyjnych, modernizacyjnych lub rozbiórkowych urządzeń sieci gazowej zlokalizowanych na nieruchomości położonej w Kuleszewie, stanowiącej działkę gruntu nr 100 dla której Sąd Rejonowy w Słupsku prowadzi księgę wieczystą SL1S/00055730/5 - w szczególności do przejazdu i przechodu przez teren nieruchomości obciążonej w celu usunięcia ewentualnych awarii - na rzecz użytkownika wieczystego (lub właściciela w przypadku wygaśnięcia prawa użytkowania wieczystego) nieruchomości położonej w Gdańsku przy ulicy Wałowej numer 41/43, nieodpłatna służebność gruntowa polegająca na prawie korzystania z działki gruntu nr 132 objętej księgą wieczystą Kw nr 591 Sądu Rejonowego w Bytowie w zakresie niezbędnym do wykonywania wszelkich prac eksploatacyjnych (w tym usuwania awarii), konserwacyjnych, modernizacyjnych lub rozbiórkowych urządzeń sieci gazowej zlokalizowanych na nieruchomości położonej w Mądrzechowie, stanowiącej działkę gruntu nr 132, dla której Sąd Rejonowy w Bytowie prowadzi księgę wieczystą Kw nr 591, w szczególności do przejazdu i przechodu przez teren nieruchomości obciążonej w celu usunięcia ewentualnych awarii - na rzecz użytkownika wieczystego (lub właściciela w przypadku wygaśnięcia prawa użytkowania wieczystego) nieruchomości położonej w Gdańsku przy ulicy Wałowej numer 41/43, nieodpłatna służebność gruntowa polegająca na prawie korzystania z działki gruntu nr 134 objętej księgą wieczystą Kw nr 19931 Sądu Rejonowego w Bytowie w zakresie niezbędnym do wykonywania wszelkich prac eksploatacyjnych (w tym usuwania awarii), konserwacyjnych, modernizacyjnych lub rozbiórkowych urządzeń sieci gazowej zlokalizowanych na nieruchomości położonej w Mądrzechowie, stanowiącej działkę gruntu nr 134, dla której Sąd Rejonowy w Bytowie prowadzi księgę wieczystą Kw nr 19931, w szczególności do przejazdu i przechodu przez teren nieruchomości obciążonej w celu usunięcia ewentualnych awarii - na rzecz użytkownika wieczystego (lub właściciela w przypadku wygaśnięcia prawa użytkowania wieczystego) nieruchomości położonej w Gdańsku przy ulicy Wałowej numer 41/43, nieodpłatna służebność gruntowa polegająca na prawie korzystania z

działki gruntu nr 60/2 objętej księgą wieczystą Kw nr 24371, w zakresie niezbędnym do wykonywania wszelkich prac eksploatacyjnych (w tym usuwania awarii), konserwacyjnych, modernizacyjnych lub rozbiórkowych urządzeń sieci gazowej zlokalizowanych na nieruchomości położonej w Mądrzechowie, stanowiącej działkę gruntu nr 60/2, dla której Sąd Rejonowy w Bytowie prowadzi księgę wieczystą Kw nr 24371, w szczególności do przejazdu i przechodu przez teren nieruchomości obciążonej w celu usunięcia ewentualnych awarii - na rzecz użytkownika wieczystego (lub właściciela w przypadku wygaśnięcia prawa użytkowania wieczystego) nieruchomości położonej w Gdańsku przy ulicy Wałowej numer 41/43, nieodpłatna służebność gruntowa polegająca na prawie korzystania z działki gruntu nr 103 objętej księgą wieczystą Kw nr 5354 Sądu Rejonowego w Bytowie w zakresie niezbędnym do wykonywania wszelkich prac eksploatacyjnych (w tym usuwania awarii), konserwacyjnych, modernizacyjnych lub rozbiórkowych urządzeń sieci gazowej zlokalizowanych na nieruchomości położonej w Jutrzence, stanowiącej działkę gruntu nr 103, dla której Sąd Rejonowy w Bytowie prowadzi księgę wieczystą Kw nr 5354, w szczególności do przejazdu i przechodu przez teren nieruchomości obciążonej w celu usunięcia ewentualnych awarii - na rzecz użytkownika wieczystego (lub właściciela w przypadku wygaśnięcia prawa użytkowania wieczystego) nieruchomości położonej w Gdańsku przy ulicy Wałowej numer 41/43, nieodpłatna służebność gruntowa polegająca na prawie korzystania z działki gruntu nr 302/2 objętej księgą wieczystą Kw nr 421 Sądu Rejonowego w Bytowie w zakresie niezbędnym do wykonywania wszelkich prac eksploatacyjnych (w tym usuwania awarii), konserwacyjnych, modernizacyjnych lub rozbiórkowych urządzeń sieci gazowej zlokalizowanych na nieruchomości położonej w Udorpiu, stanowiącej działkę gruntu nr 302/2, dla której Sąd Rejonowy w Bytowie prowadzi księgę wieczystą Kw nr 421, w szczególności do przejazdu i przechodu przez teren nieruchomości obciążonej w celu usunięcia ewentualnych awarii - na rzecz użytkownika wieczystego (lub właściciela w przypadku wygaśnięcia prawa użytkowania wieczystego) nieruchomości położonej w Gdańsku przy ulicy Wałowej numer 41/43, nieodpłatna służebność gruntowa polegająca na prawie korzystania z działki gruntu nr 7/1 objętej księgą wieczystą Kw nr 9241 Sądu Rejonowego w Miastku w zakresie niezbędnym do wykonywania wszelkich prac eksploatacyjnych (w tym usuwania awarii), konserwacyjnych, modernizacyjnych lub rozbiórkowych urządzeń sieci gazowej zlokalizowanych na nieruchomości położonej w Objezierzu, stanowiącej działkę gruntu nr 7/1, dla której Sąd Rejonowy w Miastku prowadzi księgę wieczystą Kw nr 9241, w szczególności do przejazdu i przechodu przez teren nieruchomości obciążonej w celu usunięcia ewentualnych awarii - na rzecz użytkownika wieczystego (lub właściciela w przypadku wygaśnięcia prawa użytkowania wieczystego) nieruchomości położonej w Gdańsku przy ulicy Wałowej numer 41/43, nieodpłatna służebność gruntowa polegająca na prawie korzystania z działki gruntu nr 202 objętej księgą wieczystą Kw nr 1034 Sądu Rejonowego w Bytowie w zakresie niezbędnym do wykonywania wszelkich prac eksploatacyjnych (w tym usuwania awarii), konserwacyjnych, modernizacyjnych lub rozbiórkowych urządzeń sieci gazowej zlokalizowanych na nieruchomości położonej w Kołczygłowach, stanowiącej działkę gruntu nr 202, dla której Sąd Rejonowy w Bytowie prowadzi księgę wieczystą Kw nr 1034, w szczególności do przejazdu i

przechodu przez teren nieruchomości obciążonej w celu usunięcia ewentualnych awarii - na rzecz użytkownika wieczystego (lub właściciela w przypadku wygaśnięcia prawa użytkowania wieczystego) nieruchomości położonej w Gdańsku przy ulicy Wałowej numer 41/43, nieodpłatna służebność gruntowa polegająca na prawie korzystania z działki gruntu nr 10/21 objętej księgą wieczystą SL1S/00039341/3 Sądu Rejonowego w Słupsku w zakresie niezbędnym do wykonywania wszelkich prac eksploatacyjnych (w tym usuwania awarii), konserwacyjnych, modernizacyjnych lub rozbiórkowych urządzeń sieci gazowej zlokalizowanych na nieruchomości położonej w Kuleszewie, obejmującej działkę gruntu nr 73, dla której Sąd Rejonowy w Słupsku prowadzi księgę wieczystą numer SL1S/00008353/4, w szczególności do przejazdu i przechodu przez teren nieruchomości obciążonej w celu usunięcia ewentualnych awarii - na rzecz użytkownika wieczystego (lub właściciela w przypadku wygaśnięcia prawa użytkowania wieczystego) nieruchomości położonej w Gdańsku przy ulicy Wałowej numer 41/43, nieodpłatna służebność gruntowa polegająca na prawie korzystania z działki gruntu nr 72 i 73 objętej księgą wieczystą SL1S/00008353/4 Sądu Rejonowego w Słupsku w zakresie niezbędnym do wykonywania wszelkich prac eksploatacyjnych (w tym usuwania awarii), konserwacyjnych, modernizacyjnych lub rozbiórkowych urządzeń sieci gazowej zlokalizowanych na nieruchomości położonej w Kuleszewie, obejmującej działkę gruntu nr 72 i 73, dla której Sąd Rejonowy w Słupsku prowadzi księgę wieczystą numer SL1S/00008353/4, w szczególności do przejazdu i przechodu przez teren nieruchomości obciążonej w celu usunięcia ewentualnych awarii - na rzecz użytkownika wieczystego (lub właściciela w przypadku wygaśnięcia prawa użytkowania wieczystego) nieruchomości położonej w Gdańsku przy ulicy Wałowej numer 41/43, nieodpłatna służebność gruntowa polegająca na prawie korzystania z działki gruntu nr 212 i 256 objętej księgą wieczystą SL1S/00007116/4 Sądu Rejonowego w Słupsku w zakresie niezbędnym do wykonywania wszelkich prac eksploatacyjnych (w tym usuwania awarii), konserwacyjnych, modernizacyjnych lub rozbiórkowych urządzeń sieci gazowej zlokalizowanych na nieruchomości położonej w Kończewie, obejmującej działkę gruntu nr 212 i 256, dla której Sąd Rejonowy w Słupsku prowadzi księgę wieczystą numer SL1S/00007116/4, w szczególności do przejazdu i przechodu przez teren nieruchomości obciążonej w celu usunięcia ewentualnych awarii - na rzecz użytkownika wieczystego (lub właściciela w przypadku wygaśnięcia prawa użytkowania wieczystego) nieruchomości położonej w Gdańsku przy ulicy Wałowej numer 41/43, nieodpłatna służebność gruntowa polegająca na prawie korzystania z działek gruntu nr 193 i 421 objętej księgą wieczystą Kw nr 13874 Sądu Rejonowego w Bytowie w zakresie niezbędnym do wykonywania wszelkich prac eksploatacyjnych (w tym usuwania awarii), konserwacyjnych, modernizacyjnych lub rozbiórkowych urządzeń sieci gazowej zlokalizowanych na nieruchomości położonej w Świątkowie, obejmującej działki gruntu nr 193 i 421, dla której Sąd Rejonowy w Bytowie prowadzi księgę wieczystą numer 13874, w szczególności do przejazdu i przechodu przez teren nieruchomości obciążonej w celu usunięcia ewentualnych awarii - na rzecz użytkownika wieczystego (lub właściciela w przypadku wygaśnięcia prawa użytkowania wieczystego) nieruchomości położonej w Gdańsku przy ulicy Wałowej numer 41/43, bezterminowa i nieodpłatna służebność gruntowa działki nr 36/13 o

powierzchni 0,1824 ha wpisanej w Kw nr SL1L/00017988/4 Sądu Rejonowego w Łęborku polegająca na prawie dostępu do urządzeń-przewodów oraz korzystania z gruntu stanowiącego pas terenu o szerokości 1,00 metra, licząc od osi przewodu po obu jego stronach i długości 118 metrów, związanego z istniejącym gazociągami średniego ciśnienia dn 110 pe, stanowiącym odrębny od gruntu przedmiot własności, bezterminowa i nieodpłatna służebność gruntowa działki nr 36/14 o powierzchni 0,1411 ha wyodrębnionej z Kw nr SL1L/00038619/0 Sądu Rejonowego w Łęborku polegająca na prawie dostępu do urządzeń-przewodów oraz korzystania z gruntu stanowiącego pas terenu o szerokości 1,00 metra, licząc od osi przewodu po obu jego stronach i długości 2,50 metra, związanego z istniejącym gazociągami średniego ciśnienia dn 110 pe, stanowiącym odrębny od gruntu przedmiot własności, bezterminowa i nieodpłatna służebność gruntowa działki nr 36/14 o powierzchni 0,1411 ha wyodrębnionej z Kw nr SL1L/00038619/0 Sądu Rejonowego w Łęborku polegająca na prawie dostępu do urządzeń-przewodów oraz korzystania z gruntu stanowiącego pas terenu o szerokości 1,00 metra, licząc od osi przewodu po obu jego stronach i długości 2,50 metra, związanego z istniejącym gazociągami średniego ciśnienia dn 110 pe, stanowiącym odrębny od gruntu przedmiot własności, nieodpłatna służebność gruntowa polegająca na prawie korzystania z działki gruntu nr 40/27 objętej księgą wieczystą SL1S/00084637/5 Sądu Rejonowego w Słupsku w zakresie niezbędnym do wykonywania wszelkich prac eksploatacyjnych (w tym usuwania awarii), konserwacyjnych, modernizacyjnych lub rozbiórkowych urządzeń sieci gazowej zlokalizowanych na nieruchomości położonej w Płaszewie, obejmującej działki gruntu nr 40/27, dla której Sąd Rejonowy w Słupsku prowadzi księgę wieczystą SL1S/00084637/5, w szczególności do przejazdu i przechodu przez teren nieruchomości obciążonej w celu usunięcia ewentualnych awarii - na rzecz użytkownika wieczystego (lub właściciela w przypadku wygaśnięcia prawa użytkowania wieczystego) nieruchomości położonej w Gdańsku przy ulicy Wałowej numer 41/43, nieodpłatne prawo wybudowania gazociągu, eksploatacji sieci gazowej, swobodnego dostępu służb gazowniczych w celu usunięcia awarii, wykonania prac konserwatorskich sieci i urządzeń, wykonywania remontu z prawem modernizacji - na rzecz każdorazowego użytkownika wieczystego nieruchomości, nieodpłatna służebność gruntowa ustanowiona na okres do dnia 30 kwietnia 2043 roku, polegająca na prawie korzystania z działek gruntu nr 41 i 103 objętych księgą wieczystą Kw nr 2016 Sądu Rejonowego w Bydgoszczy w zakresie niezbędnym do wykonywania wszelkich prac eksploatacyjnych (w tym usuwania awarii), konserwacyjnych, modernizacyjnych lub rozbiórkowych urządzeń sieci gazowej zlokalizowanych na działkach gruntu nr 41 i 103 położonych w Bydgoszczy, w szczególności do przejazdu i przechodu przez teren nieruchomości obciążonej w celu usunięcia ewentualnych awarii - na rzecz użytkownika wieczystego (lub właściciela w przypadku wygaśnięcia prawa użytkowania wieczystego) nieruchomości położonej w Gdańsku przy ulicy Wałowej numer 41/43, nieodpłatna służebność gruntowa ustanowiona na okres do dnia 30 kwietnia 2043 roku, polegająca na prawie korzystania z działki gruntu nr 33 objętej księgą wieczystą Kw nr 10324 Sądu Rejonowego w Bydgoszczy w zakresie niezbędnym do wykonywania wszelkich prac eksploatacyjnych (w tym usuwania awarii), konserwacyjnych, modernizacyjnych lub rozbiórkowych urządzeń sieci gazowej zlokalizowanych na działce

gruntu nr 33 położonej w Borzytuchomiu, w szczególności do przejazdu i przechodu przez teren nieruchomości obciążonej w celu usunięcia ewentualnych awarii - na rzecz użytkownika wieczystego (lub właściciela w przypadku wygaśnięcia prawa użytkowania wieczystego) nieruchomości położonej w Gdańsku przy ulicy Wałowej numer 41/43, nieodpłatna służebność gruntowa, polegająca na prawie korzystania z działki gruntu nr 59 objętej księgą wieczystą SL1S/00024850/6 Sądu Rejonowego w Słupsku w zakresie niezbędnym do wykonywania wszelkich prac eksploatacyjnych (w tym usuwania awarii), konserwacyjnych, modernizacyjnych lub rozbiórkowych urządzeń sieci gazowej zlokalizowanych na działce gruntu nr 59 położonej w Luleminie, w szczególności do przejazdu i przechodu przez teren nieruchomości obciążonej w celu usunięcia ewentualnych awarii - na rzecz użytkownika wieczystego (lub właściciela w przypadku wygaśnięcia prawa użytkowania wieczystego) nieruchomości położonej w Gdańsku przy ulicy Wałowej numer 41/43, nieodpłatna służebność gruntowa, polegająca na prawie korzystania z działki gruntu nr 10/36 objętej księgą wieczystą SL1S/00071244/9 Sądu Rejonowego w Słupsku w zakresie niezbędnym do wykonywania wszelkich prac eksploatacyjnych (w tym usuwania awarii), konserwacyjnych, modernizacyjnych lub rozbiórkowych urządzeń sieci gazowej zlokalizowanych na działce gruntu nr 10/36 położonej w Kuleszewie, w szczególności do przejazdu i przechodu przez teren nieruchomości obciążonej w celu usunięcia ewentualnych awarii - na rzecz użytkownika wieczystego (lub właściciela w przypadku wygaśnięcia prawa użytkowania wieczystego) nieruchomości położonej w Gdańsku przy ulicy Wałowej numer 41/43, nieodpłatna służebność gruntowa, polegająca na prawie korzystania z działki gruntu nr 257/2 objętej księgą wieczystą SL1S/00025980/3 Sądu Rejonowego w Słupsku w zakresie niezbędnym do wykonywania wszelkich prac eksploatacyjnych (w tym usuwania awarii), konserwacyjnych, modernizacyjnych lub rozbiórkowych urządzeń sieci gazowej zlokalizowanych na działce gruntu nr 257/2 położonej w Widzinie, w szczególności do przejazdu i przechodu przez teren nieruchomości obciążonej w celu usunięcia ewentualnych awarii - na rzecz użytkownika wieczystego (lub właściciela w przypadku wygaśnięcia prawa użytkowania wieczystego) nieruchomości położonej w Gdańsku przy ulicy Wałowej numer 41/43, nieodpłatna służebność gruntowa, polegająca na prawie korzystania z działki gruntu nr 276 objętej księgą wieczystą SL1S/00002863/0 Sądu Rejonowego w Słupsku w zakresie niezbędnym do wykonywania wszelkich prac eksploatacyjnych (w tym usuwania awarii), konserwacyjnych, modernizacyjnych lub rozbiórkowych urządzeń sieci gazowej zlokalizowanych na działce gruntu nr 276 położonej w Widzinie, w szczególności do przejazdu i przechodu przez teren nieruchomości obciążonej w celu usunięcia ewentualnych awarii - na rzecz użytkownika wieczystego (lub właściciela w przypadku wygaśnięcia prawa użytkowania wieczystego) nieruchomości położonej w Gdańsku przy ulicy Wałowej numer 41/43, nieodpłatna służebność gruntowa, polegająca na prawie korzystania z działki gruntu nr 2/1 objętej księgą wieczystą SL1S/00033453/9 Sądu Rejonowego w Słupsku w zakresie niezbędnym do wykonywania wszelkich prac eksploatacyjnych (w tym usuwania awarii), konserwacyjnych, modernizacyjnych lub rozbiórkowych urządzeń sieci gazowej zlokalizowanych na działce gruntu nr 2/1 położonej w Łosinie, w szczególności do przejazdu i przechodu przez teren

nieruchomości obciążonej w celu usunięcia ewentualnych awarii - na rzecz użytkownika wieczystego (lub właściciela w przypadku wygaśnięcia prawa użytkowania wieczystego) nieruchomości położonej w Gdańsku przy ulicy Wałowej numer 41/43, nieodpłatna służebność gruntowa, polegająca na prawie korzystania z działki gruntu nr 6/2p objętej księgą wieczystą Kw nr 23652 Sądu Rejonowego w Bytowie w zakresie niezbędnym do wykonywania wszelkich prac eksploatacyjnych (w tym usuwania awarii), konserwacyjnych, modernizacyjnych lub rozbiórkowych urządzeń sieci gazowej zlokalizowanych na działce gruntu nr 6/2p położonej w Świątkowie, w szczególności do przejazdu i przechodu przez teren nieruchomości obciążonej w celu usunięcia ewentualnych awarii - na rzecz użytkownika wieczystego (lub właściciela w przypadku wygaśnięcia prawa użytkowania wieczystego) nieruchomości położonej w Gdańsku przy ulicy Wałowej numer 41/43, nieodpłatna służebność gruntowa, polegająca na prawie korzystania z działki gruntu nr 128/2 objętej księgą wieczystą Kw nr 29395 Sądu Rejonowego w Bytowie w zakresie niezbędnym do wykonywania wszelkich prac eksploatacyjnych (w tym usuwania awarii), konserwacyjnych, modernizacyjnych lub rozbiórkowych urządzeń sieci gazowej zlokalizowanych na działce gruntu nr 128/2 położonej w Jutrzence, w szczególności do przejazdu i przechodu przez teren nieruchomości obciążonej w celu usunięcia ewentualnych awarii - na rzecz użytkownika wieczystego (lub właściciela w przypadku wygaśnięcia prawa użytkowania wieczystego) nieruchomości położonej w Gdańsku przy ulicy Wałowej numer 41/43, nieodpłatna służebność gruntowa, polegająca na prawie korzystania z działki gruntu nr 4/3 objętej księgą wieczystą Kw nr 18912 Sądu Rejonowego w Bytowie w zakresie niezbędnym do wykonywania wszelkich prac eksploatacyjnych (w tym usuwania awarii), konserwacyjnych, modernizacyjnych lub rozbiórkowych urządzeń sieci gazowej zlokalizowanych na działce gruntu nr 4/3 położonej w Kołczygłówkach, w szczególności do przejazdu i przechodu przez teren nieruchomości obciążonej w celu usunięcia ewentualnych awarii - na rzecz użytkownika wieczystego (lub właściciela w przypadku wygaśnięcia prawa użytkowania wieczystego) nieruchomości położonej w Gdańsku przy ulicy Wałowej numer 41/43, nieodpłatna służebność gruntowa polegająca na prawie przejścia i przejazdu przez nieruchomość oznaczoną nr działki 67/9 o powierzchni 54 m2 objętej księgą wieczystą TO1U/00042236/0 Sądu Rejonowego w Grudziądzu do zlokalizowanej na jej terenie sieci gazowej w celu prowadzenia prac eksploatacyjnych, modernizacyjnych, remontowych, możliwości przyłączania nowych odbiorców i dostarczania paliwa gazowego dla przedsiębiorstwa gazowniczego - pasem gruntu o szerokości jednego metra /1 m/ w obie strony od osi linii gazociągu, nieodpłatna służebność gruntowa, polegająca na prawie korzystania z działki gruntu nr 2/11 objętej księgą wieczystą Kw nr 15515 Sądu Rejonowego w Miastku w zakresie niezbędnym do wykonywania wszelkich prac eksploatacyjnych (w tym usuwania awarii), konserwacyjnych, modernizacyjnych lub rozbiórkowych urządzeń sieci gazowej zlokalizowanych na działce gruntu nr 2/11 położonej w Objezierzu, w szczególności do przejazdu i przechodu przez teren nieruchomości obciążonej w celu usunięcia ewentualnych awarii - na rzecz użytkownika wieczystego (lub właściciela w przypadku wygaśnięcia prawa użytkowania wieczystego) nieruchomości położonej w Gdańsku przy ulicy Wałowej numer 41/43, nieodpłatna służebność gruntowa, polegająca na prawie korzystania z działki gruntu nr 7/1 objętej księgą wieczystą Kw nr 894 Sądu R w Miastku w

zakresie niezbędnym do wykonywania wszelkich prac eksploatacyjnych (w tym usuwania awarii), konserwacyjnych, modernizacyjnych lub rozbiórkowych urządzeń sieci gazowej zlokalizowanych na działce gruntu nr 7/1 położonej w Starkowie, w szczególności do przejazdu i przechodu przez teren nieruchomości obciążonej w celu usunięcia ewentualnych awarii - na rzecz użytkownika wieczystego (lub właściciela w przypadku wygaśnięcia prawa użytkowania wieczystego) nieruchomości położonej w G przy ulicy Wałowej numer 41/43, nieodpłatna służebność gruntowa, polegająca na prawie korzystania z działki gruntu nr 49/4 objętej księgą wieczystą SL1S/00007989/4 Sądu Rejonowego w Słupsku w zakresie niezbędnym do wykonywania wszelkich prac eksploatacyjnych (w tym usuwania awarii), konserwacyjnych, modernizacyjnych lub rozbiórkowych urządzeń sieci gazowej zlokalizowanych na działce gruntu nr 49/4 położonej w Reblinie, w szczególności do przejazdu i przechodu przez teren nieruchomości obciążonej w celu usunięcia ewentualnych awarii - na rzecz użytkownika wieczystego (lub właściciela w przypadku wygaśnięcia prawa użytkowania wieczystego) nieruchomości położonej w Gdańsku przy ulicy Wałowej numer 41/43, nieodpłatna służebność gruntowa, polegająca na prawie korzystania z działki gruntu nr 139/2 objętej księgą wieczystą SL1S/00070643/9 Sądu Rejonowego w Słupsku w zakresie niezbędnym do wykonywania wszelkich prac eksploatacyjnych (w tym usuwania awarii), konserwacyjnych, modernizacyjnych lub rozbiórkowych urządzeń sieci gazowej zlokalizowanych na działce gruntu nr 139/2 położonej w Kończewie, w szczególności do przejazdu i przechodu przez teren nieruchomości obciążonej w celu usunięcia ewentualnych awarii - na rzecz użytkownika wieczystego (lub właściciela w przypadku wygaśnięcia prawa użytkowania wieczystego) nieruchomości położonej w Gdańsku przy ulicy Wałowej numer 41/43, nieodpłatna służebność gruntowa, polegająca na prawie korzystania z działek gruntu nr 3/1 i 4/1 objętych księgą wieczystą Kw nr 1885 Sądu Rejonowego w Bytowie w zakresie niezbędnym do wykonywania wszelkich prac eksploatacyjnych (w tym usuwania awarii), konserwacyjnych, modernizacyjnych lub rozbiórkowych urządzeń sieci gazowej zlokalizowanych na działkach gruntu nr 3/1 i 4/1 położonych w Kołczygłówkach, w szczególności do przejazdu i przechodu przez teren nieruchomości obciążonej w celu usunięcia ewentualnych awarii - na rzecz użytkownika wieczystego (lub właściciela w przypadku wygaśnięcia prawa użytkowania wieczystego) nieruchomości położonej w Gdańsku przy ulicy Wałowej numer 41/43, nieodpłatna służebność gruntowa, polegająca na prawie korzystania z działki gruntu nr 44/15 objętej księgą wieczystą Kw nr 22367 sądu rejonowego w Bytowie w zakresie niezbędnym do wykonywania wszelkich prac eksploatacyjnych (w tym usuwania awarii), konserwacyjnych, modernizacyjnych lub rozbiórkowych urządzeń sieci gazowej zlokalizowanych na działce gruntu nr 44/15 położonej w Madrzechowie, w szczególności do przejazdu i przechodu przez teren nieruchomości obciążonej w celu usunięcia ewentualnych awarii - na rzecz użytkownika wieczystego (lub właściciela w przypadku wygaśnięcia prawa użytkowania wieczystego) nieruchomości położonej w Gdańsku przy ulicy Wałowej numer 41/43, nieodpłatna służebność gruntowa, polegająca na prawie korzystania z działek gruntu nr 234/2 i 234/4 objętych księgą wieczystą Kw nr 22920 Sądu Rejonowego w Bytowie w zakresie niezbędnym do wykonywania wszelkich prac eksploatacyjnych (w tym usuwania awarii), konserwacyjnych,

modernizacyjnych lub rozbiórkowych urządzeń sieci gazowej zlokalizowanych na działkach gruntu nr 234/2 i 234/4 położonych w Niedarzynie, w szczególności do przejazdu i przechodu przez teren nieruchomości obciążonej w celu usunięcia ewentualnych awarii - na rzecz użytkownika wieczystego (lub właściciela w przypadku wygaśnięcia prawa użytkowania wieczystego) nieruchomości położonej w Gdańsku przy ulicy Wałowej numer 41/43, nieodpłatna służebność gruntowa, polegająca na prawie korzystania z działki gruntu nr 7/5 objętej księgą wieczystą Kw nr 9132 Sądu Rejonowego w Miastku w zakresie niezbędnym do wykonywania wszelkich prac eksploatacyjnych (w tym usuwania awarii), konserwacyjnych, modernizacyjnych lub rozbiórkowych urządzeń sieci gazowej zlokalizowanych na działce gruntu nr 7/5 położonej w Starkowie, w szczególności do przejazdu i przechodu przez teren nieruchomości obciążonej w celu usunięcia ewentualnych awarii - na rzecz użytkownika wieczystego (lub właściciela w przypadku wygaśnięcia prawa użytkowania wieczystego) nieruchomości położonej w Gdańsku przy ulicy Wałowej numer 41/43, nieodpłatna służebność gruntowa, polegająca na prawie korzystania z działki gruntu nr 19/2 objętej księgą wieczystą Kw nr 4574 Sądu Rejonowego w Bytowie w zakresie niezbędnym do wykonywania wszelkich prac eksploatacyjnych (w tym usuwania awarii), konserwacyjnych, modernizacyjnych lub rozbiórkowych urządzeń sieci gazowej zlokalizowanych na działce gruntu nr 19/2 położonej w Świątkowie, w szczególności do przejazdu i przechodu przez teren nieruchomości obciążonej w celu usunięcia ewentualnych awarii - na rzecz użytkownika wieczystego (lub właściciela w przypadku wygaśnięcia prawa użytkowania wieczystego) nieruchomości położonej w Gdańsku przy ulicy Wałowej numer 41/43, nieodpłatna służebność gruntowa, polegająca na prawie korzystania z działki gruntu nr 74/2 objętej księgą wieczystą SL1S/00065041/1 Sądu Rejonowego w Słupsku w zakresie niezbędnym do wykonywania wszelkich prac eksploatacyjnych (w tym usuwania awarii), konserwacyjnych, modernizacyjnych lub rozbiórkowych urządzeń sieci gazowej zlokalizowanych na działkach gruntu nr 71/1 i 10/36 położonych w Kuleszewie, w szczególności do przejazdu i przechodu przez teren nieruchomości obciążonej w celu usunięcia ewentualnych awarii - na rzecz użytkownika wieczystego (lub właściciela w przypadku wygaśnięcia prawa użytkowania wieczystego) nieruchomości położonej w Gdańsku przy ulicy Wałowej numer 41/43, nieodpłatna służebność gruntowa, polegająca na prawie korzystania z działki gruntu nr 73 objętej księgą wieczystą SL1S/00070652/5 Sądu Rejonowego w Słupsku w zakresie niezbędnym do wykonywania wszelkich prac eksploatacyjnych (w tym usuwania awarii), konserwacyjnych, modernizacyjnych lub rozbiórkowych urządzeń sieci gazowej zlokalizowanych na działce gruntu nr 73 położonej w Reblinie, w szczególności do przejazdu i przechodu przez teren nieruchomości obciążonej w celu usunięcia ewentualnych awarii - na rzecz użytkownika wieczystego (lub właściciela w przypadku wygaśnięcia prawa użytkowania wieczystego) nieruchomości położonej w Gdańsku przy ulicy Wałowej numer 41/43, nieodpłatna służebność gruntowa, polegająca na prawie korzystania z działek gruntu nr 14/7 i 93 objętych księgą wieczystą SL1S/00055466/3 Sądu Rejonowego w Słupsku w zakresie niezbędnym do wykonywania wszelkich prac eksploatacyjnych (w tym usuwania awarii), konserwacyjnych, modernizacyjnych lub rozbiórkowych urządzeń sieci gazowej zlokalizowanych na działkach

gruntu nr 14/7 i 93 położonych w Żelkowcu, w szczególności do przejazdu i przechodu przez teren nieruchomości obciążonej w celu usunięcia ewentualnych awarii - na rzecz użytkownika wieczystego (lub właściciela w przypadku wygaśnięcia prawa użytkowania wieczystego nieruchomości położonej w Gdańsku przy ulicy Wałowej numer 41/43, nieodpłatna służebność gruntowa, polegająca na prawie korzystania z działek gruntu nr 7 i 12/13 objętych księgą wieczystą SL1S/00055465/6 Sądu Rejonowego w Słupsku w zakresie niezbędnym do wykonywania wszelkich prac eksploatacyjnych (w tym usuwania awarii), konserwacyjnych, modernizacyjnych lub rozbiórkowych urządzeń sieci gazowej zlokalizowanych na działkach gruntu nr 7 i 12/13 położonych w Żelkowcu, w szczególności do przejazdu i przechodu przez teren nieruchomości obciążonej w celu usunięcia ewentualnych awarii - na rzecz użytkownika wieczystego (lub właściciela w przypadku wygaśnięcia prawa użytkowania wieczystego nieruchomości położonej w Gdańsku przy ulicy Wałowej numer 41/43, nieodpłatna służebność gruntowa, polegająca na prawie korzystania z działki gruntu nr 18/4 objętej księgą wieczystą Kw numer 26989 Sądu Rejonowego w Bytowie w zakresie niezbędnym do wykonywania wszelkich prac eksploatacyjnych (w tym usuwania awarii), konserwacyjnych, modernizacyjnych lub rozbiórkowych urządzeń sieci gazowej zlokalizowanych na działce gruntu nr 18/4 położonej w Świątkowie, w szczególności do przejazdu i przechodu przez teren nieruchomości obciążonej w celu usunięcia ewentualnych awarii - na rzecz użytkownika wieczystego (lub właściciela w przypadku wygaśnięcia prawa użytkowania wieczystego) nieruchomości położonej w Gdańsku przy ulicy Wałowej numer 41/43, nieodpłatna i nieograniczona w czasie służebność gruntowa polegająca na prawie umieszczenia na nieruchomości położonej w Gdańsku Jasieniu przy ul. Źródlanej stanowiącej działkę nr 371/4 objętej księgą wieczystą nr GD1G/00075319/8 prowadzoną przez Sąd Rejonowy Gdańsk-Północ w Gdańsku przyłącza gazowego oraz prawie wejścia i przechodu przez nieruchomość celem konserwacji, usuwania awarii, modernizacji i eksploatacji umieszczonych urządzeń gazowych - na rzecz każdego użytkownika wieczystego lub właściciela nieruchomości stanowiącej działki gruntu nr 209, nr 210/1 i 214/1 objęte księgą wieczystą Kw nr GD1G/00062298/0 prowadzoną przez Sąd Rejonowy Gdańsk-Północ w Gdańsku, nieodpłatna służebność gruntowa, polegająca na prawie korzystania z działki gruntu nr 179/4 objętej księgą wieczystą SL1S/00070877/8 Sądu Rejonowego w Słupsku w zakresie niezbędnym do wykonywania wszelkich prac eksploatacyjnych (w tym usuwania awarii), konserwacyjnych, modernizacyjnych lub rozbiórkowych urządzeń sieci gazowej zlokalizowanych na działce gruntu nr 179/4 położonej w Łosinie, w szczególności do przejazdu i przechodu przez teren nieruchomości obciążonej w celu usunięcia ewentualnych awarii - na rzecz użytkownika wieczystego (lub właściciela w przypadku wygaśnięcia prawa użytkowania wieczystego) nieruchomości położonej w Gdańsku przy ulicy Wałowej numer 41/43, nieodpłatna służebność gruntowa, polegająca na prawie korzystania z działki gruntu nr 115/4 objętej księgą wieczystą Kw nr 24396 Sądu Rejonowego w Bytowie w zakresie niezbędnym do wykonywania wszelkich prac eksploatacyjnych (w tym usuwania awarii), konserwacyjnych, modernizacyjnych lub rozbiórkowych urządzeń sieci gazowej zlokalizowanych na działce gruntu nr 115/4 położonej w Jutrzence, w szczególności do przejazdu i przechodu przez teren nieruchomości obciążonej

w celu usunięcia ewentualnych awarii - na rzecz użytkownika wieczystego (lub właściciela w przypadku wygaśnięcia prawa użytkowania wieczystego) nieruchomości położonej w Gdańsku przy ulicy Wałowej numer 41/43, nieodpłatna służebność gruntowa, polegająca na prawie korzystania z działki gruntu nr 200 objętej księgą wieczystą Kw nr 1799 Sądu Rejonowego w Bytowie w zakresie niezbędnym do wykonywania wszelkich prac eksploatacyjnych (w tym usuwania awarii), konserwacyjnych, modernizacyjnych lub rozbiórkowych urządzeń sieci gazowej zlokalizowanych na działce gruntu nr 200 położonej w Raduszu, w szczególności do przejazdu i przechodu przez teren nieruchomości obciążonej w celu usunięcia ewentualnych awarii - na rzecz użytkownika wieczystego (lub właściciela w przypadku wygaśnięcia prawa użytkowania wieczystego) nieruchomości położonej w Gdańsku przy ulicy Wałowej numer 41/43, służebność gruntowa polegająca na prawie korzystania z działki gruntu nr 1162 objętej księgą wieczystą Kw nr SL1S/00026404/9 Sądu Rejonowego w Słupsku w zakresie niezbędnym do wykonywania wszelkich prac eksploatacyjnych (w tym usuwania awarii), konserwacyjnych, modernizacyjnych lub rozbiórkowych urządzeń sieci gazowej zlokalizowanych na działce gruntu nr 1162 oraz na prawie przejazdu i przechodu przez teren nieruchomości obciążonej w celu usunięcia ewentualnych awarii - na rzecz użytkownika wieczystego (lub właściciela w przypadku wygaśnięcia prawa użytkowania wieczystego) nieruchomości położonej w Gdańsku przy ulicy Wałowej numer 41/43, służebność gruntowa polegająca na prawie korzystania z działki gruntu nr 136 objętej księgą wieczystą Kw nr 27524 Sądu Rejonowego w Bytowie w zakresie niezbędnym do wykonywania wszelkich prac eksploatacyjnych (w tym usuwania awarii), konserwacyjnych, modernizacyjnych lub rozbiórkowych urządzeń sieci gazowej zlokalizowanych na działce gruntu nr 136 oraz na prawie przejazdu i przechodu przez teren nieruchomości obciążonej w celu usunięcia ewentualnych awarii - na rzecz użytkownika wieczystego (lub właściciela w przypadku wygaśnięcia prawa użytkowania wieczystego) nieruchomości położonej w Gdańsku przy ulicy Wałowej numer 41/43, służebność gruntowa polegająca na prawie korzystania z działki gruntu nr 156 objętej księgą wieczystą Kw nr SL1S/00082199/8 Sądu Rejonowego w Słupsku w zakresie niezbędnym do wykonywania wszelkich prac eksploatacyjnych (w tym usuwania awarii), konserwacyjnych, modernizacyjnych lub rozbiórkowych urządzeń sieci gazowej zlokalizowanych na działce gruntu nr 156 oraz na prawie przejazdu i przechodu przez teren nieruchomości obciążonej w celu usunięcia ewentualnych awarii - na rzecz użytkownika wieczystego (lub właściciela w przypadku wygaśnięcia prawa użytkowania wieczystego) nieruchomości położonej w Gdańsku przy ulicy Wałowej numer 41/43, służebność gruntowa polegająca na prawie korzystania z działki gruntu nr 159 objętej księgą wieczystą Kw nr SL1S/00082357/4 Sądu Rejonowego w Słupsku w zakresie niezbędnym do wykonywania wszelkich prac eksploatacyjnych (w tym usuwania awarii), konserwacyjnych, modernizacyjnych lub rozbiórkowych urządzeń sieci gazowej zlokalizowanych na działce gruntu nr 159 oraz na prawie przejazdu i przechodu przez teren nieruchomości obciążonej w celu usunięcia ewentualnych awarii - na rzecz użytkownika wieczystego (lub właściciela w przypadku wygaśnięcia prawa użytkowania wieczystego) nieruchomości położonej w Gdańsku przy ulicy Wałowej numer 41/43, służebność gruntowa polegająca na prawie korzystania z

działki gruntu nr 1/3 objętej księgą wieczystą Kw nr SL1S/00004953/2 Sądu Rejonowego w Słupsku w zakresie niezbędnym do wykonywania wszelkich prac eksploatacyjnych (w tym usuwania awarii), konserwacyjnych, modernizacyjnych lub rozbiórkowych urządzeń sieci gazowej zlokalizowanych na działce gruntu nr 1/3 oraz na prawie przejazdu i przechodu przez teren nieruchomości obciążonej w celu usunięcia ewentualnych awarii - na rzecz użytkownika wieczystego (lub właściciela w przypadku wygaśnięcia prawa użytkowania wieczystego) nieruchomości położonej w Gdańsku przy ulicy Wałowej numer 41/43, nieodpłatna służebność gruntowa, polegająca na prawie korzystania z działek gruntu nr 119/6 i nr 119/8 objętych księgą wieczystą SL1S/00084824/3 Sądu Rejonowego w Słupsku w zakresie niezbędnym do wykonywania wszelkich prac eksploatacyjnych (w tym usuwania awarii), konserwacyjnych, modernizacyjnych lub rozbiórkowych urządzeń sieci gazowej zlokalizowanych na działkach gruntu nr 119/6 i 119/8 położonych w Płaszewku, w szczególności do przejazdu i przechodu przez teren nieruchomości obciążonej w celu usunięcia ewentualnych awarii - na rzecz użytkownika wieczystego (lub właściciela w przypadku wygaśnięcia prawa użytkowania wieczystego) nieruchomości położonej w Gdańsku przy ulicy Wałowej numer 41/43, każdorazowemu użytkownikowi wieczystemu lub właścicielowi nieruchomości przysługuje nieodpłatna służebność gruntowa polegająca na prawie dostępu do nieruchomości położonych w Grudziądzu: przy ul. Kraszewskiego, oznaczonej nr działki 66/3, o powierzchni 206 m², przy ul. Orzeszkowej, oznaczonej nr działek 67/1, 67/11 i 67/15, o powierzchni odpowiednio 103 m², 223 m² i 118 m², przy ul. Asnyka, oznaczonej nr 67/5 o powierzchni 167 m², przy ul. Wągla, oznaczonej nr działki 67/6, o powierzchni 45 m², przy ul. Baczyńskiego, oznaczonej nr działki 67/10, o powierzchni 49 m² i przy ul. Wyspiańskiego, oznaczonej nr działki 1/8, o powierzchni 101 m², do zlokalizowanej na ich terenie infrastruktury technicznej w postaci sieci gazowej w celu prowadzenia prac eksploatacyjnych, modernizacyjnych, remontowych, możliwości przyłączenia nowych odbiorców i dostarczania paliwa gazowego dla przedsiębiorstwa gazowniczego, prawo przejazdu i przechodu przez działkę nr 214/10, przy tym wyłącznie w pasie gruntu zgodnie z załącznikiem nr 1 do umowy - na rzecz każdorazowego użytkownika wieczystego oraz właściciela nieruchomości stanowiącej działkę nr 214/8 oraz, że w dziale III opisywanej księgi wieczystej wpisane są: nieodpłatna i nieograniczona w czasie służebność przesyłu na rzecz sprzedającego w związku z posadowieniem na działkach 214/3 i 214/4 układu kanalizacji deszczowej wraz z przepompownią i zbiornikiem polegająca na: a) prawie wstępu, przechodu, przejazdu każdym sprzętem, swobodnego i całodobowego dostępu do urządzeń, w celu wykonania czynności związanych z posadowieniem urządzeń, naprawami, remontami, eksploatacją, konserwacją, czyszczeniem, przebudowami, odbudowami, rozbudowami, modernizacjami lub zbiórką wszystkich urządzeń znajdujących się na nieruchomości, a także usuwaniem awarii, b) prawie wykonywania wykopów i przekopów przez działki 214/3 i 214/4 wymienionych w punkcie a) celach na rzecz Polskiej Spółki Gazownictwa Spółki z ograniczoną odpowiedzialnością z siedzibą w Tarnowie, REGON 142739519, KRS 0000374001, nieodpłatna i nieograniczona w czasie służebność przesyłu opisana bliżej w §9 ust. 1 aktu notarialnego sporządzonego dnia 20 lipca 2021 roku przez notariusza Witolda O w Gdańsku numer Repertorium A 3897/2021 na rzecz Polskiej Spółki Gazownictwa Sp. z o.o. z siedzibą

w Tarnowie, REGON 142739519, KRS 0000374001, służebność przesyłu na czas nieoznaczony za wynagrodzeniem płatnym jednorazowo w wysokości określonej w §3 aktu notarialnego, dla urządzeń przesyłowych, o których mowa w art. 49 §1 kodeksu cywilnego, a polegająca na prawie korzystania z nieruchomości poprzez posadowienie na tejże nieruchomości infrastruktury przesyłowej (wraz z układami pomiarowo-rozliczeniowymi), w tym jej utrzymywaniu oraz prawie wejścia i wjazdu na nieruchomość obciążoną i korzystania przez Gdańskie Przedsiębiorstwo Energetyki Ciepłej Spółka z ograniczoną odpowiedzialnością z siedzibą w Gdańsku (oraz osoby legitymujące się upoważnieniem od GPEC) z nieruchomości celem wykonania wszelkich czynności związanych z lokalizacją, posadowieniem, umiejscowieniem, zainstalowaniem, eksploatacją, utrzymaniem, konserwacją, modernizacją lub demontażem infrastruktury przesyłowej, jak i usuwaniem awarii elementów infrastruktury przesyłowej należącej do GPEC na rzecz Gdańskiego Przedsiębiorstwa Energetyki Ciepłej Spółki z ograniczoną odpowiedzialnością z siedzibą w Gdańsku, REGON 190567430, KRS 0000035784 i wzmianka o wniosku o wpis roszczenia o ustanowienie odrębnej własności lokalu i przeniesienie tego prawa, zaś w dziale IV przedmiotowej księgi wieczystej wpisana wzmianka o wniosku o wpis hipoteki umownej.-----

Marcin Ożóg, działający w imieniu i na rzecz Spółki pod firmą: Budlex Gdańsk Spółka z ograniczoną odpowiedzialnością z siedzibą w Toruniu - na podstawie pełnomocnictwa powołanego w komparycji aktu ponadto oświadcza, że: -----

- a) stan prawny księgi wieczystej Kw nr GD1G/00364477/6 wyżej opisany zgodny jest z rzeczywistym stanem prawnym. -----
- b) powyższe prawo nie jest obciążone żadnymi innymi (oprócz ujawnionych w księdze wieczystej) prawami, zobowiązaniami i roszczeniami na rzecz osób trzecich, w tym ograniczonymi prawami rzeczowymi, nie jest prowadzona z niego egzekucja oraz, że nie istnieją żadne ograniczenia co do obciążenia go służebnością przesyłu;-----
- c) reprezentowana przez niego Spółka nadal istnieje, nie znajduje się w stanie likwidacji lub upadłości ani nie zostało otwarte jej postępowanie restrukturyzacyjne, stan prawny dotyczący Spółki ujawniony w Krajowym Rejestrze Sądowym – Rejestrze Przedsiębiorców, a zwłaszcza sposób reprezentacji Spółki, do dnia dzisiejszego nie uległ żadnym zmianom oraz, że udzielone mu pełnomocnictwo nie wygasło i nie zostało odwołane, -----
- d) do złożenia niniejszego oświadczenia umowa spółki nie wymaga uzyskania zgody żadnego organu Spółki. -----

§2. Marcin Ożóg, działający w imieniu i na rzecz Spółki pod firmą: Budlex Gdańsk Spółka z ograniczoną odpowiedzialnością z siedzibą w Toruniu - na podstawie pełnomocnictwa powołanego w komparycji aktu oświadcza, że: Energa-Operator Spółka Akcyjna z siedzibą w Gdańsku (80-557) przy ulicy Marynarki Polskiej nr 130: -----

- a) jest wpisana do Rejestru Przedsiębiorców prowadzonego w systemie Krajowego Rejestru Sądowego pod nr KRS 0000033455, REGON 190275904, NIP 5830001190, której przedmiotem działalności są między innymi: roboty związane z budową linii telekomunikacyjnych i elektroenergetycznych (PKD 42.22.Z), przesyłanie energii elektrycznej (PKD 35.12.Z) i dystrybucja energii elektrycznej (PKD 35.13.Z), -----

b) zamierza wybudować – zgodnie z porozumieniem nr 7530/2025 z dnia 12 sierpnia 2025 roku – na terenie działki nr 214/8 urządzenia elektroenergetyczne w postaci: linii kablowych nn 0,4kV oraz złącz kablowych, a urządzenia te wejdą w skład prowadzonego przez Energa-Operator Spółkę Akcyjną z siedzibą w Gdańsku przedsiębiorstwa.-----

§3. Stawający okazał: -----

- porozumienie nr 7530/2025 w sprawie ustanowienia służebności przesyłu dla urządzeń projektowanych zawarte dnia 12 sierpnia 2025 roku w Gdańsku pomiędzy Energa-Operator Spółką Akcyjną z siedzibą w Gdańsku a BUDLEX GDAŃSK Spółka z ograniczoną odpowiedzialnością z siedzibą w Toruniu, mocą którego strony ustaliły zasady ustanowienia służebności przesyłu na nieruchomości położonej w Gdańsku przy ulicy Stępkarskiej, województwo pomorskie, powiat miasto Gdańsk, gmina miasta Gdańska, oznaczonej w ewidencji gruntów jako działka o numerze ewidencyjnym: 214/8 obręb 0081, dla której prowadzona jest księga wieczysta Kw nr GD1G/00364477/6.-----

§4. Marcin Ożóg, działający w imieniu i na rzecz Spółki pod firmą: **Budlex Gdańsk Spółka z ograniczoną odpowiedzialnością** z siedzibą w Toruniu - na podstawie pełnomocnictwa powołanego w komparycji aktu **ustanawia**: na prawie użytkowania wieczystego gruntu wyżej w §1 tego aktu opisanego, objętej księgą wieczystą **Kw nr GD1G/00364477/6** Sądu Rejonowego Gdańsk-Północ w Gdańsku - **nieodpłatną i nieograniczoną w czasie służebność przesyłu**, polegającą na: -----

a) prawie do korzystania z działki obciążonej nr 214/8 w zakresie niezbędnym do posadowienia na niej urządzeń elektroenergetycznych w postaci: linii kablowych nn 0,4kV oraz złącz kablowych, służących do przesyłu energii elektrycznej; -----

b) obowiązku znoszenia istnienia posadowionych na działce nr 214/8 urządzeń, o których mowa w pkt a), po ich posadowieniu; -----

c) prawie do korzystania z nieruchomości obciążonej, stanowiącej działkę nr 214/8, w zakresie niezbędnym do dokonywania konserwacji, remontów, modernizacji, usuwania awarii oraz przebudowy urządzeń i instalacji elektroenergetycznych, o których mowa w pkt a) i b), jak również usytuowania w przyszłości kolejnych wyprowadzeń linii, w obszarze nieruchomości zajętym dotychczas przez urządzenia elektroenergetyczne, zgodnie z zaznaczonym na załączniku graficznym do aktu notarialnego będącego podstawą wpisu obszarem zajętym przez służebność, wraz z prawem wejścia i wjazdu na nieruchomość obciążoną odpowiednim sprzętem, zarówno przez pracowników Energa-Operator Spółki Akcyjnej, jak i przez wszystkie podmioty i osoby, którymi ta Spółka posługuje się w związku z prowadzoną działalnością; -----

z ograniczeniem wykonywania służebności, w przypadku zabudowania nieruchomości budynkiem lub budynkami wielolokalowymi, do nieruchomości wspólnej - na rzecz **Energa-Operator Spółki Akcyjnej** z siedzibą w Gdańsku, REGON 190275904, KRS 0000033455. --
§5. Marcin Ożóg, działający w imieniu i na rzecz Spółki pod firmą: **Budlex Gdańsk Spółka z ograniczoną odpowiedzialnością** z siedzibą w Toruniu - na podstawie pełnomocnictwa powołanego w komparycji aktu oświadcza, że w związku z ustanowieniem przedmiotowej służebności przesyłu reprezentowana przez niego Spółka nie będzie występować przeciwko

Energa-Operator Spółce Akcyjnej z siedzibą w Gdańsku z roszczeniami z tytułu posadowienia i istnienia w przyszłości na przedmiotowej nieruchomości urządzeń elektroenergetycznych, o których mowa wyżej w §2 tego aktu. -----

§6. Marcin Ożóg, działający w imieniu i na rzecz Spółki pod firmą: Budlex Gdańsk Spółka z ograniczoną odpowiedzialnością z siedzibą w Toruniu - na podstawie pełnomocnictwa powołanego w komparycji aktu oświadcza, że – zgodnie z porozumieniem nr 7530/2025 z dnia 12 sierpnia 2025 roku, cytowanym w §3 tego aktu – Energa-Operator Spółka Akcyjna lub jej następca prawny uprawniony do korzystania z ustanowionej tym aktem służebności, zobowiązany będzie w przypadku przeprowadzenia prac ziemnych na gruncie obciążonym służebnością do przywrócenia gruntu do stanu pierwotnego na własny koszt a w przypadku robót określonych wyżej w §4 tego aktu, które będą skutkowały poniesieniem przez reprezentowaną przez niego Spółkę szkód, wysokość należnego reprezentowanej przez niego Spółki odszkodowania będzie ustalona na podstawie odrębnego protokołu sporządzonego przez reprezentowaną przez niego Spółkę i Energa-Operator Spółkę Akcyjną a w przypadku braku porozumienia stron wysokość odszkodowania ustalana będzie na podstawie operatu szacunkowego sporządzonego przez uprawnionego rzeczoznawcę majątkowego; wypłata przez Energa-Operator Spółkę Akcyjną ewentualnego odszkodowania nastąpi przelewem na rachunek bankowy wskazany przez reprezentowaną przez niego Spółkę, w terminie ustalonym w protokole, o którym mowa powyżej. -----

§7. Wypisy aktu można wydawać również Energa-Operator Spółce Akcyjnej z siedzibą w Gdańsku w dowolnej ilości. -----

§8. Koszty niniejszego aktu ponosi Energa-Operator Spółka Akcyjna z siedzibą w Gdańsku. ---

§9.1. Wobec zawarcia dokumentowanego tym aktem oświadczenia oraz załączone dokumenty Marcin Ożóg, działający w imieniu i na rzecz Spółki pod firmą: Budlex Gdańsk Spółka z ograniczoną odpowiedzialnością z siedzibą w Toruniu - na podstawie pełnomocnictwa powołanego w komparycji aktu żąda, aby notariusz działając na podstawie art. 79 pkt 8a i art. 92 §4 ustawy z dnia 14 lutego 1991 roku Prawo o notariacie, dokonał czynności polegającej na złożeniu za pośrednictwem systemu teleinformatycznego wniosku wieczystoksięgowego obejmującego następujące żądanie: o wpis w dziale III księgi wieczystej **Kw GD1G/00364477/6** Sądu Rejonowego Gdańsk-Północ w Gdańsku nieodpłatnej i nieograniczonej w czasie służebności przesyłu, polegającej na: -----

- a) prawie do korzystania z działki obciążonej nr 214/8 w zakresie niezbędnym do posadowienia na niej urządzeń elektroenergetycznych w postaci: linii kablowych nn 0,4kV oraz złącz kablowych, służących do przesyłu energii elektrycznej; -----
- b) obowiązku znoszenia istnienia posadowionych na działce nr 214/8 urządzeń, o których mowa w pkt a), po ich posadowieniu; -----
- c) prawie do korzystania z nieruchomości obciążonej, stanowiącej działkę nr 214/8, w zakresie niezbędnym do dokonywania konserwacji, remontów, modernizacji, usuwania awarii oraz przebudowy urządzeń i instalacji elektroenergetycznych, o których mowa w pkt a) i b), jak również usytuowania w przyszłości kolejnych wyprowadzeń linii, w obszarze nieruchomości zajętej dotychczas przez urządzenia elektroenergetyczne,

zgodnie z zaznaczonym na załączniku graficznym do aktu notarialnego będącego podstawą wpisu obszarem zajęтым przez służebność, wraz z prawem wejścia i wjazdu na nieruchomość obciążoną odpowiednim sprzętem, zarówno przez pracowników Energa-Operator Spółki Akcyjnej, jak i przez wszystkie podmioty i osoby, którymi ta Spółka posługuje się w związku z prowadzoną działalnością; -----

z ograniczeniem wykonywania służebności, w przypadku zabudowania nieruchomości budynkiem lub budynkami wielolokalowymi, do nieruchomości wspólnej - na rzecz **Energa-Operator Spółki Akcyjnej** z siedzibą w Gdańsku, REGON 190275904, KRS 0000033455 -----

2. Marcin Ozóg, działający w imieniu i na rzecz Spółki pod firmą: Budlex Gdańsk Spółka z ograniczoną odpowiedzialnością z siedzibą w Toruniu wskazuje, iż uczestnikiem postępowania wieczystoksięgowego wszczętego na podstawie wniosku, o którym mowa w ust. 1, będzie: ---

- Energa-Operator Spółka Akcyjna z siedzibą w Gdańsku - adres do korespondencji: 80-557 Gdańsk, ulica Marynarki Polskiej nr 130. -----

§10. Notariusz poinformował stawającego o brzmieniu art. 626⁴ kodeksu postępowania cywilnego, w szczególności o tym, że w przypadku wniosków składanych przez notariusza obowiązek poprawienia lub uzupełnienia wniosku spoczywa na stronie czynności notarialnej i o treści art. 626¹² kodeksu postępowania cywilnego o obowiązku niezwłocznego zawiadomienia sądu prowadzącego księgę wieczystą o każdej zmianie adresu względnie wskazania adresu do doręczeń oraz, o tym, że w razie zaniedbania powyższego obowiązku pismo sądowe pozostawia się w aktach sprawy ze skutkiem doręczenia chyba, że nowy adres jest sądowi znany. -----

Czynność niniejsza nie podlega podatkowi od spadków i darowizn zgodnie z art. 1 ustawy z dnia 28 lipca 1983 roku o podatku od spadków i darowizn – a contrario. -----

Pobrałem przelewem: -----

I. tytułem opłaty sądowej : -----

- na podst. art. 42 ust. 1 ustawy z dnia 28 lipca 2005 roku o kosztach sądowych w sprawach cywilnych kwotę.....**200,00zł**

Opłata sądowa pobrana przy akcie będzie zarejestrowana w Repertorium A pod numerem złożonego wniosku wieczystoksięgowego. -----

II. tytułem opłaty za wpis w CREWAN: -----

- na podstawie art. 84a §5 ustawy Ordynacja podatkowa i §3 rozp. Min. Fin. z dnia 28 lutego 2023 roku w sprawie przechowywania w Centralnym Repozytorium Elektronicznych Wypisów Aktów Notarialnych aktów notarialnych, zarejestrowanych aktów poświadczenia dziedziczenia i zarejestrowanych europejskich poświadczeń spadkowych za umieszczenie w Centralnym Repozytorium Elektronicznych Wypisów Aktów Notarialnych (CREWAN) wypisu tego aktu notarialnego przeznaczonego dla Szefa Krajowej Administracji Skarbowej kwotę.....**5,00zł**

III. ponadto: -----

a) z §16 rozp. Min. Spraw. z dn. 28 czerwca 2004 roku w sprawie maksymalnych stawek taksy notarialnej za umowę ustanowienia służebności kwotę.....**200,00zł**

b) tytułem podatku VAT – na podst. na podst. art. 5 ust. 1 pkt 1, 29a ust. 1, 41 ust. 1 i art. 146a pkt 1 ustawy z dnia 11 marca 2004 roku o podatku od towarów i usług kwotę.....**46,00zł**

c) z §16 wyżej w pkt. a) cytowanego rozp. – za złożenie wniosku wieczystoksięgowego (za kolejnym numerem Repertorium A) kwotę.....**200,00zł**

d) tytułem podatku VAT od kwoty jak w pkt. c) – na podst. jak w pkt. b) kwotę.....**46,00zł**

e)z §12 wyżej w pkt. a) cytowanego rozp.– za sporządzenie 4 wypisów aktu notarialnego (za kolejnymi numerami Repertorium A) kwotę.....1.032,00zł
 f) tytułem podatku VAT od kwoty jak w pkt. e) – na podst. jak w pkt. b) kwotę.....237,36zł
Łącznie z pkt. I – III pobrałem kwotę1.966,36zł
 (jeden tysiąc dziewięćset sześćdziesiąt sześć złotych trzydzieści sześć groszy).

Akt ten został odczytany, przyjęty i podpisany.

Oryginał aktu podpisali: Marcin Ozóg, Wojciech Kondracki – notariusz.

Repertorium A nr 3410/2025

Ja niżej podpisany Wojciech Kondracki – notariusz w Gdańsku
 niniejszy wypis aktu wydałem za pobraniem opłat jak w pkt e) i f)

Spółce

Gdańsk, dnia trzeciego września dwa tysiące dwudziestego piątego roku (2025-09-03).

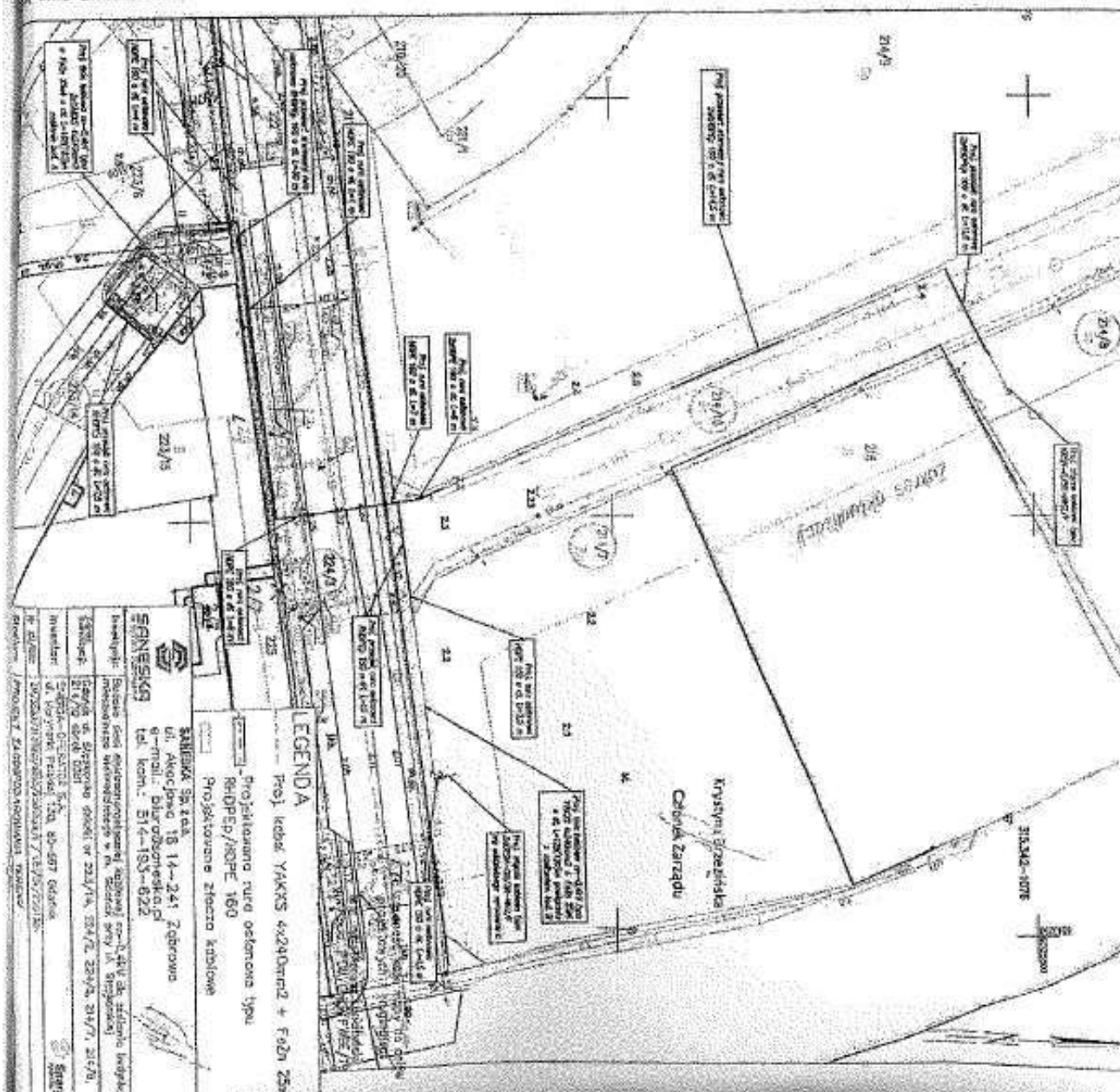


NOTARIUSZ
Wojciech Kondracki

Wydrukowano: poniedziałek
 Pora: 14:00:00
 Adres: 220101_1_M.Dziuk
 Data: 05/01/05
 Strona: 244/10

dnia 21.05.2025r.

OSWALD LINE	
<p>1. Name of the person or persons who were present at the following place and time:</p> <p>2. Name of the person or persons who were present at the following place and time:</p> <p>3. Name of the person or persons who were present at the following place and time:</p>	<p>4. Name of the person or persons who were present at the following place and time:</p> <p>5. Name of the person or persons who were present at the following place and time:</p> <p>6. Name of the person or persons who were present at the following place and time:</p>



DZIAŁ III KSIĘGI WIECZyste – DZIAŁKA 223/14, 224/2

TREŚĆ KSIĘGI WIECZysteJ NR **GD1G/00058054/7**, STAN Z DNIA 2025-10-17 12:43

prowadzonej przez SĄD REJONOWY GDAŃSK-PÓŁNOC W GDAŃSKU, III WYDZIAŁ KSIĄG WIECZYSTYCH - GD1G

NIERUCHOMOŚĆ GRUNTOWA

Dział I-O	Dział I-Sp	Dział II	Dział III	Dział IV
---------------------------	----------------------------	--------------------------	---------------------------	--------------------------

DZIAŁ III - PRAWA, ROSZCZENIA I OGRANICZENIA

Lp. 1.	---	Nr podstawy wpisu
Numer wpisu	5	48
Rodzaj wpisu	OGRANICZONE PRAWO RZECZOWE	
Treść wpisu	ODPŁATNA, NIEOGRANICZONA W CZASIE SŁUŻEBNOŚĆ PRZESYŁU POLEGAJĄCEJ NA: PRAWIE DO KORZYSTANIA Z NIERUCHOMOŚCI, BLIŻEJ OPISANYCH W §2 POWYŻEJ, POPRZEC POSADOWIENIE NA TYCH NIERUCHOMOŚCIACH INFRASTRUKTURY PRZESYŁOWEJ (WRAZ Z UKŁADAMI POMIAROWO-ROZLICZENIOWYMI), W TYM JEJ UTRZYMANIA ORAZ PRAWIE PRZECHODU I KORZYSTANIA PRZECZ GPEC (ORAZ OSOBY LEGITYMUJĄCE SIĘ UPOWAŻNIENIEM OD (GPEC), Z NIERUCHOMOŚCI CELEM WYKONANIA WSZELKICH CZYNNOŚCI ZWIĄZANYCH Z LOKALIZACJĄ, POSADOWIENIEM, UMIEJSCOWIENIEM, ZAINSTALOWANIEM, EKSPLOATACJĄ, UTRZYMANIEM, KONSERWACJĄ, MODERNIZACJĄ LUB DEMONTAŻEM, USUWANIEM AWARII ELEMENTÓW INFRASTRUKTURY PRZESYŁOWEJ NALEŻĄCEJ DO GEPC	
Inna osoba prawna lub jednostka organizacyjna niebędąca osobą prawną Lp. 1. (nazwa, siedziba, REGON, KRS)	GDAŃSKIE PRZEDSIĘBIORSTWO ENERGETYKI CIEPLNEJ SPÓŁKA Z OGRANICZONĄ ODPOWIEDZIALNOŚCIĄ , GDAŃSK, 190567430, 0000035784	
Lp. 2.	---	Nr podstawy wpisu
Numer wpisu	28	73
Rodzaj wpisu	ROSZCZENIE	
Treść wpisu	ROSZCZENIE NA RZECZ - ANNY GENOWEFY RYŚ O WYBUDOWANIE BUDYNKU, WYODRĘBNIE NIE LOKALU MIESZKALNEGO OZNACZONEGO NR BUDOWLANYM M.6.12 PRZENIESIENIE PRAWA WŁASNOŚCI TEGO LOKALU ORAZ PRAW NIEZBĘDNYCH DO KORZYSTANIA Z LOKALU NA NABYWCĘ	

Lp. 3.	---		Nr podstawy wpisu
Numer wpisu	89		136
Rodzaj wpisu	OGRANICZONE PRAWO RZECZOWE		
Treść wpisu	NIEODPŁATNA, NIEOGRANICZONA W CZASIE SŁUŻEBNOŚĆ PRZESYŁU O TREŚCI ZGODNEJ Z POSTANOWIENIAMI §2 NINIEJSZEGO AKTU NOTARIALNEGO, KTÓREJ WYKONYWANIE OGRANICZONE BĘDZIE DO DZIAŁKI NR 224/2, POLEGAJĄCEJ NA: 1) PRAWIE DO KORZYSTANIA Z NIERUCHOMOŚCI OBCIĄŻONYCH W ZAKRESIE NIEZBĘDNYM DO POSADOWIENIA NA NICH W PRZYSZŁOŚCI URZĄDZEŃ ELEKTROENERGETYCZNYCH W POSTACI LINII KABLOWYCH SN-15KV, NN-0,4KV. PRZEBIEG SIECI ZOSTAŁ PRZEDSTAWIONY NA MAPIE STANOWIĄCEJ ZAŁĄCZNIK DO NINIEJSZEGO AKTU. 2) ZNOSZENIU ISTNIENIA NA NIERUCHOMOŚCIACH OBCIĄŻONYCH URZĄDZEŃ, O KTÓRYCH MOWA W PKT 1, PO ICH POSADOWIENIU. 3) PRAWIE DO KORZYSTANIA Z NIERUCHOMOŚCI OBCIĄŻONYCH W ZAKRESIE NIEZBĘDNYM DO DOKONYWANIA KONSERWACJI, REMONTÓW, MODERNIZACJI, USUWANIA AWARII ORAZ PRZEBUDOWY URZĄDZEŃ I INSTALACJI ELEKTROENERGETYCZNYCH, O KTÓRYCH MOWA POWYŻEJ W PKT 1) I 2), JAK RÓWNIEŻ USYTUOWANIA W PRZYSZŁOŚCI KOLEJNYCH WYPROWADZEŃ LINII, W OBSZARZE NIERUCHOMOŚCI ZAJĘTYM DOTYCHCZAS PRZEZ URZĄDZENIA ELEKTROENERGETYCZNE, ZGODNIE Z ZAZNACZONYM NA ZAŁĄCZNIKU GRAFICZNYCH DO AKTU NOTARIALNEGO OBSZAREM ZAJĘTYM PRZEZ SŁUŻEBNOŚĆ WRAZ Z PRAWEM WEJŚCIA I WJAZDU NA TEREN ODPOWIEDNIM SPRZĘTEM PRZEZ PRACOWNIKÓW PRZEDSIĘBIORSTWA ENERGETYCZNEGO ORAZ PRZEZ WSZYSTKIE PODMIOTY I OSOBY, KTÓRYMI PRZEDSIĘBIORSTWO ENERGETYCZNE POSŁUGUJE SIĘ W ZWIĄZKU Z PROWADZONĄ DZIAŁALNOŚCIĄ		
Przedmiot wykonywania	DZIAŁKA NR 224/2		
Inna osoba prawna lub jednostka organizacyjna niebędąca osobą prawną (nazwa, siedziba, REGON, KRS)	Lp. 1.	ENERGA OPERATOR SPÓŁKA AKCYJNA, GDAŃSK, 190275904, 0000033455	
Lp. 4.	---		Nr podstawy wpisu
Numer wpisu	104		153
Rodzaj wpisu	ROSZCZENIE		

Treść wpisu			ROSZCZENIE NA RZECZ JERZEGO SZTAJEROWSKIEGO ORAZ ANNY MAŁGORZATY SZTAJEROWSKIEJ O WYBUDOWANIE BUDYNKU, WYODRĘBNIE NIE LOKALU MIESZKALNEGO, OZNACZONEGO NR BUDOWLANYM M.2.23 I PRZENIESIENIE PRAWA WŁASNOŚCI TEGO LOKALU ORAZ PRAW NIEZBĘDNYCH DO KORZYSTANIA Z LOKALU NA NABYWCÓW		
Lp. 5.	---				Nr podstawy wpisu
Numer wpisu			161		224
Rodzaj wpisu			OGRANICZONE PRAWO RZECZOWE		
Treść wpisu			ODPŁATNA, NIEOGRANICZONA W CZASIE SŁUŻEBNOŚĆ PRZESYŁU POLEGAJĄCEJ NA: PRAWIE DO KORZYSTANIA Z NIERUCHOMOŚCI, BLIŻEJ OPISANYCH W §2 POWYŻEJ, POPRZEC POSADOWIENIE NA TYCH NIERUCHOMOŚCIACH INFRASTRUKTURY PRZESYŁOWEJ (WRAZ Z UKŁADAMI POMIAROWO-ROZLICZENIOWYMI), W TYM JEJ UTRZYMANIA ORAZ PRAWIE PRZECHODU I KORZYSTANIA PRZECZ GPEC (ORAZ OSOBY LEGITYMUJĄCE SIĘ UPOWAŻNIENIEM OD (GPEC), Z NIERUCHOMOŚCI CELEM WYKONANIA WSZELKICH CZYNNOŚCI ZWIĄZANYCH Z LOKALIZACJĄ, POSADOWIENIEM, UMIEJSCOWIENIEM, ZAINSTALOWANIEM, EKSPLOATACJĄ, UTRZYMANIEM, KONSERWACJĄ, MODERNIZACJĄ LUB DEMONTAŻEM, USUWANIEM AWARII ELEMENTÓW INFRASTRUKTURY PRZESYŁOWEJ NALEŻĄCEJ DO GEPC		
Nieruchomość współobciążona	Lp. 1.	Numer księgi wieczystej	GD1G / 00294825 / 9		
		Numer wpisu	1		
Inna osoba prawna lub jednostka organizacyjna niebędąca osobą prawną (nazwa, siedziba, REGON, KRS)		Lp. 1.	GDAŃSKIE PRZEDSIĘBIORSTWO ENERGETYKI CIEPLNEJ SPÓŁKA Z OGRANICZONĄ ODPOWIEDZIALNOŚCIĄ, GDAŃSK, 190567430, 0000035784		
Lp. 6.	---				Nr podstawy wpisu
Numer wpisu			162		224
Rodzaj wpisu			OGRANICZONE PRAWO RZECZOWE		
Treść wpisu			NIEODPŁATNA, NIEOGRANICZONA W CZASIE SŁUŻEBNOŚĆ PRZESYŁU, KTÓREJ WYKONYWANIE OGRANICZONE BĘDZIE DO DZIAŁKI NR 223/5, POLEGAJĄCA NA: 1) PRAWIE DO KORZYSTANIA Z NIERUCHOMOŚCI OBCIĄŻONYCH W ZAKRESIE NIEZBĘDNYM DO		

			POSADOWIENIA NA NICH W PRZYSZŁOŚCI URZĄDZEŃ ELEKTROENERGETYCZNYCH W POSTACI ZŁĄCZA KABLOWEGO NN. 2) ZNOSZENIU ISTNIENIA POSADOWIONYCH NA NIERUCHOMOŚCIACH OBCIĄŻONYCH URZĄDZEŃ, O KTÓRYCH MOWA W PKT 1, PO ICH POSADOWIENIU. 3) PRAWIE DO KORZYSTANIA Z NIERUCHOMOŚCI OBCIĄŻONYCH W ZAKRESIE NIEZBĘDNYM DO DOKONYWANIA KONSERWACJI, REMONTÓW, MODERNIZACJI, USUWANIA AWARII ORAZ PRZEBUDOWY URZĄDZEŃ I INSTALACJI ELEKTROENERGETYCZNYCH, O KTÓRYCH MOWA POWYŻEJ W PKT 1) I 2), WRAZ Z PRAWEM WEJŚCIA I WJAZDU NA TEREN ODPOWIEDNIM SPRZĘTEM PRZEZ PRACOWNIKÓW PRZEDSIĘBIORSTWA ENERGETYCZNEGO ORAZ PRZEZ WSZYSTKIE PODMIOTY I OSOBY, KTÓRYMI PRZEDSIĘBIORSTWO ENERGETYCZNE POSŁUGUJE SIĘ W ZWIĄZKU Z PROWADZONĄ DZIAŁALNOŚCIĄ
Nieruchomość współobciążona	Lp. 1.	Numer księgi wieczystej	GD1G / 00294825 / 9
		Numer wpisu	2
Inna osoba prawna lub jednostka organizacyjna niebędąca osobą prawną (nazwa, siedziba, REGON, KRS)		Lp. 1.	ENERGA OPERATOR SPÓŁKA AKCYJNA , GDAŃSK, 190275904, 0000033455
Lp. 7.	---		
Numer wpisu			163
Rodzaj wpisu			OGRANICZONE PRAWO RZECZOWE
Treść wpisu			NIEODPŁATNA, NIEOGRANICZONA W CZASIE SŁUŻEBNOŚĆ PRZESYŁU KTÓREJ WYKONYWANIE OGRANICZONE BĘDZIE DO DZIAŁEK NR 223/14 I 223/15, POLEGAJĄCA NA: 1) PRAWIE DO KORZYSTANIA Z NIERUCHOMOŚCI OBCIĄŻONYCH W ZAKRESIE NIEZBĘDNYM DO POSADOWIENIA NA NICH W PRZYSZŁOŚCI URZĄDZEŃ ELEKTROENERGETYCZNYCH W POSTACI LINII KABLOWYCH SN-15KV, NN-0,4KV WRAZ ZE STACJĄ TRANSFORMATOROWĄ T_PROJ. WKOMPONOWANĄ. PRZEBIEG SIECI ZOSTAŁ PRZEDSTAWIONY NA MAPIE STANOWIĄCEJ ZAŁĄCZNIK DO NINIEJSZEGO AKTU. 2) ZNOSZENIU ISTNIENIA POSADOWIONYCH NA NIERUCHOMOŚCIACH OBCIĄŻONYCH URZĄDZEŃ, O KTÓRYCH MOWA W PKT 1, PO ICH POSADOWIENIU. 3) PRAWIE DO KORZYSTANIA Z NIERUCHOMOŚCI OBCIĄŻONYCH W ZAKRESIE NIEZBĘDNYM DO

Nr podstawy wpisu	224
-------------------	-----

DOKONYWANIA KONSERWACJI, REMONTÓW, MODERNIZACJI, USUWANIA AWARII ORAZ PRZEBUDOWY URZĄDZEŃ I INSTALACJI ELEKTROENERGETYCZNYCH, O KTÓRYCH MOWA POWYŻEJ W PKT 1) I 2), JAK RÓWNIEŻ USYTUOWANIA W PRZYSZŁOŚCI KOLEJNYCH WYPROWADZEŃ LINII, W OBSZARZE NIERUCHOMOŚCI ZAJĘTYM DOTYCHCZAS PRZEZ URZĄDZENIA ELEKTROENERGETYCZNE, ZGODNIE Z ZAZNACZONYM NA ZAŁĄCZNIKU GRAFICZNYCH DO AKTU NOTARIALNEGO OBSZAREM ZAJĘTYM PRZEZ SŁUŻEBNOŚĆ WRAZ Z PRAWEM WEJŚCIA I WJAZDU NA TEREN ODPOWIEDNIM SPRZĘTEM PRZEZ PRACOWNIKÓW PRZEDSIĘBIORSTWA ENERGETYCZNEGO ORAZ PRZEZ WSZYSTKIE PODMIOTY I OSOBY, KTÓRYMI PRZEDSIĘBIORSTWO ENERGETYCZNE POSŁUGUJE SIĘ W ZWIĄZKU Z PROWADZONĄ DZIAŁALNOŚCIĄ			
Nieruchomość współobciążona	Lp. 1.	Numer księgi wieczystej	GD1G / 00294825 / 9
		Numer wpisu	3
Inna osoba prawna lub jednostka organizacyjna niebędąca osobą prawną (nazwa, siedziba, REGON, KRS)		Lp. 1.	ENERGA OPERATOR SPÓŁKA AKCYJNA, GDAŃSK, 190275904, 0000033455
Lp. 8.	---		
Numer wpisu			164
Rodzaj wpisu			ROSZCZENIE
Treść wpisu			ROSZCZENIE DOTYCHCZASOWEGO WŁAŚCICIELA GRUNTU O OPŁATĘ PRZEKSZTAŁCENIOWĄ W ODNIESIENIU DO KAŻDOCZESNEGO WŁAŚCICIELA NIERUCHOMOŚCI NA PODSTAWIE USTAWY Z DNIA 20 LIPCA 2018 R. O PRZEKSZTAŁCENIU PRAWA UŻYTKOWANIA WIECZYSTEGO GRUNTÓW ZABUDOWANYCH NA CELE MIESZKANIOWE W PRAWO WŁASNOŚCI TYCH GRUNTÓW
Nieruchomość współobciążona	Lp. 1.	Numer księgi wieczystej	GD1G / 00294825 / 9
		Numer wpisu	4
	Lp. 2.	Numer księgi wieczystej	GD1G / 00341264 / 3
		Numer wpisu	1
	Lp. 3.	Numer księgi wieczystej	GD1G / 00341265 / 0
		Numer wpisu	1
	Lp. 4.	Numer księgi wieczystej	GD1G / 00341368 / 2

Nr podstawy wpisu
224, 238,
241, 254,
260, 264,
269, 272,
276, 281,
289, 293,
302, 307,
312, 317,
322, 326,
330, 335,
340, 344,
349, 353,
357, 361,
365, 369,
373, 377,
381, 385,
389, 393,
398, 402,
405, 408,
412, 416,
421, 426,
430, 434,
438, 442,
447, 451,

	Numer wpisu	1	455, 459,
Lp. 5.	Numer księgi wieczystej	GD1G / 00341377 / 8	463, 467,
	Numer wpisu	1	471, 475,
Lp. 6.	Numer księgi wieczystej	GD1G / 00341412 / 6	479, 483,
	Numer wpisu	1	488, 493,
Lp. 7.	Numer księgi wieczystej	GD1G / 00341413 / 3	501, 505,
	Numer wpisu	1	509, 513,
Lp. 8.	Numer księgi wieczystej	GD1G / 00341486 / 5	517, 530,
	Numer wpisu	1	534, 538,
Lp. 9.	Numer księgi wieczystej	GD1G / 00341493 / 7	542, 547,
	Numer wpisu	1	551, 555,
Lp. 10.	Numer księgi wieczystej	GD1G / 00341489 / 6	559, 563,
	Numer wpisu	1	567, 571,
Lp. 11.	Numer księgi wieczystej	GD1G / 00341515 / 8	575, 579,
	Numer wpisu	1	583, 587,
Lp. 12.	Numer księgi wieczystej	GD1G / 00341528 / 2	591, 595,
	Numer wpisu	1	599, 602,
Lp. 13.	Numer księgi wieczystej	GD1G / 00341572 / 5	606, 611,
	Numer wpisu	1	615, 619,
Lp. 14.	Numer księgi wieczystej	GD1G / 00341608 / 7	623, 628,
	Numer wpisu	1	633, 638,
Lp. 15.	Numer księgi wieczystej	GD1G / 00341653 / 7	643, 647,
	Numer wpisu	1	658, 662,
Lp. 16.	Numer księgi wieczystej	GD1G / 00341615 / 9	666, 670,
	Numer wpisu	1	675, 679,
Lp. 17.	Numer księgi wieczystej	GD1G / 00341655 / 1	683, 692,
	Numer wpisu	1	700, 707,
Lp. 18.	Numer księgi wieczystej	GD1G / 00341616 / 6	711, 715,
	Numer wpisu	1	719, 723,
Lp. 19.	Numer księgi wieczystej	GD1G / 00341617 / 3	726, 730,
	Numer wpisu	1	734, 737,
Lp. 20.	Numer księgi wieczystej	GD1G / 00341621 / 4	740, 744,
	Numer wpisu	1	748, 752,
	Numer wpisu	1	757, 762,
	Numer wpisu	1	766, 770,
	Numer wpisu	1	777, 780,
	Numer wpisu	1	784, 788,
	Numer wpisu	1	792, 796,
	Numer wpisu	1	800, 804,
	Numer wpisu	1	808, 812,
	Numer wpisu	1	816, 819,
	Numer wpisu	1	823, 827,
	Numer wpisu	1	831, 835,
	Numer wpisu	1	839, 843,
	Numer wpisu	1	847, 851,
	Numer wpisu	1	856, 860,
	Numer wpisu	1	863, 867,
	Numer wpisu	1	871, 875,
	Numer wpisu	1	878, 881,
	Numer wpisu	1	885, 890,
	Numer wpisu	1	897, 901,
	Numer wpisu	1	905, 909,
	Numer wpisu	1	913, 917,

Lp. 21.	Numer księgi wieczystej	GD1G / 00341656 / 8	921, 925, 929, 933, 937, 941, 945, 949, 953, 960
	Numer wpisu	1	
Lp. 22.	Numer księgi wieczystej	GD1G / 00341662 / 3	
	Numer wpisu	1	
Lp. 23.	Numer księgi wieczystej	GD1G / 00341672 / 6	
	Numer wpisu	1	
Lp. 24.	Numer księgi wieczystej	GD1G / 00341674 / 0	
	Numer wpisu	1	
Lp. 25.	Numer księgi wieczystej	GD1G / 00341675 / 7	
	Numer wpisu	1	
Lp. 26.	Numer księgi wieczystej	GD1G / 00341724 / 6	
	Numer wpisu	1	
Lp. 27.	Numer księgi wieczystej	GD1G / 00341726 / 0	
	Numer wpisu	1	
Lp. 28.	Numer księgi wieczystej	GD1G / 00341748 / 0	
	Numer wpisu	1	
Lp. 29.	Numer księgi wieczystej	GD1G / 00341727 / 7	
	Numer wpisu	1	
Lp. 30.	Numer księgi wieczystej	GD1G / 00341728 / 4	
	Numer wpisu	1	
Lp. 31.	Numer księgi wieczystej	GD1G / 00341786 / 8	
	Numer wpisu	1	
Lp. 32.	Numer księgi wieczystej	GD1G / 00341787 / 5	
	Numer wpisu	1	
Lp. 33.	Numer księgi wieczystej	GD1G / 00341789 / 9	
	Numer wpisu	1	
Lp. 34.	Numer księgi wieczystej	GD1G / 00341414 / 0	
	Numer wpisu	1	
Lp. 35.	Numer księgi wieczystej	GD1G / 00341770 / 3	
	Numer wpisu	1	
Lp. 36.	Numer księgi wieczystej	GD1G / 00341792 / 3	
	Numer wpisu	1	
Lp. 37.	Numer księgi wieczystej	GD1G / 00341791 / 6	

	Numer wpisu	1
Lp. 38.	Numer księgi wieczystej	GD1G / 00341828 / 5
	Numer wpisu	1
Lp. 39.	Numer księgi wieczystej	GD1G / 00341831 / 9
	Numer wpisu	1
Lp. 40.	Numer księgi wieczystej	GD1G / 00341825 / 4
	Numer wpisu	1
Lp. 41.	Numer księgi wieczystej	GD1G / 00341840 / 5
	Numer wpisu	1
Lp. 42.	Numer księgi wieczystej	GD1G / 00341884 / 5
	Numer wpisu	1
Lp. 43.	Numer księgi wieczystej	GD1G / 00341885 / 2
	Numer wpisu	1
Lp. 44.	Numer księgi wieczystej	GD1G / 00341888 / 3
	Numer wpisu	1
Lp. 45.	Numer księgi wieczystej	GD1G / 00341886 / 9
	Numer wpisu	1
Lp. 46.	Numer księgi wieczystej	GD1G / 00341931 / 0
	Numer wpisu	1
Lp. 47.	Numer księgi wieczystej	GD1G / 00341929 / 3
	Numer wpisu	1
Lp. 48.	Numer księgi wieczystej	GD1G / 00345912 / 9
	Numer wpisu	1
Lp. 49.	Numer księgi wieczystej	GD1G / 00342032 / 5
	Numer wpisu	1
Lp. 50.	Numer księgi wieczystej	GD1G / 00342056 / 9
	Numer wpisu	1
Lp. 51.	Numer księgi wieczystej	GD1G / 00342057 / 6
	Numer wpisu	1
Lp. 52.	Numer księgi wieczystej	GD1G / 00342058 / 3
	Numer wpisu	1
Lp. 53.	Numer księgi wieczystej	GD1G / 00342207 / 3
	Numer wpisu	1

Lp. 54.	Numer księgi wieczystej	GD1G / 00342210 / 7
	Numer wpisu	1
Lp. 55.	Numer księgi wieczystej	GD1G / 00342217 / 6
	Numer wpisu	1
Lp. 56.	Numer księgi wieczystej	GD1G / 00342270 / 5
	Numer wpisu	1
Lp. 57.	Numer księgi wieczystej	GD1G / 00342272 / 9
	Numer wpisu	1
Lp. 58.	Numer księgi wieczystej	GD1G / 00342284 / 6
	Numer wpisu	1
Lp. 59.	Numer księgi wieczystej	GD1G / 00342319 / 1
	Numer wpisu	1
Lp. 60.	Numer księgi wieczystej	GD1G / 00342314 / 6
	Numer wpisu	1
Lp. 61.	Numer księgi wieczystej	GD1G / 00342366 / 5
	Numer wpisu	1
Lp. 62.	Numer księgi wieczystej	GD1G / 00342371 / 3
	Numer wpisu	1
Lp. 63.	Numer księgi wieczystej	GD1G / 00342416 / 1
	Numer wpisu	1
Lp. 64.	Numer księgi wieczystej	GD1G / 00342477 / 6
	Numer wpisu	1
Lp. 65.	Numer księgi wieczystej	GD1G / 00342514 / 8
	Numer wpisu	1
Lp. 66.	Numer księgi wieczystej	GD1G / 00342527 / 2
	Numer wpisu	1
Lp. 67.	Numer księgi wieczystej	GD1G / 00342520 / 3
	Numer wpisu	1
Lp. 68.	Numer księgi wieczystej	GD1G / 00342528 / 9
	Numer wpisu	1
Lp. 69.	Numer księgi wieczystej	GD1G / 00342530 / 6
	Numer wpisu	1
Lp. 70.	Numer księgi wieczystej	GD1G / 00342589 / 4

	Numer wpisu	1
Lp. 71.	Numer księgi wieczystej	GD1G / 00342557 / 1
	Numer wpisu	1
Lp. 72.	Numer księgi wieczystej	GD1G / 00342584 / 9
	Numer wpisu	1
Lp. 73.	Numer księgi wieczystej	GD1G / 00342586 / 3
	Numer wpisu	1
Lp. 74.	Numer księgi wieczystej	GD1G / 00342585 / 6
	Numer wpisu	1
Lp. 75.	Numer księgi wieczystej	GD1G / 00342599 / 7
	Numer wpisu	1
Lp. 76.	Numer księgi wieczystej	GD1G / 00342856 / 7
	Numer wpisu	1
Lp. 77.	Numer księgi wieczystej	GD1G / 00342854 / 3
	Numer wpisu	1
Lp. 78.	Numer księgi wieczystej	GD1G / 00342865 / 3
	Numer wpisu	1
Lp. 79.	Numer księgi wieczystej	GD1G / 00342859 / 8
	Numer wpisu	1
Lp. 80.	Numer księgi wieczystej	GD1G / 00342966 / 1
	Numer wpisu	1
Lp. 81.	Numer księgi wieczystej	GD1G / 00342978 / 8
	Numer wpisu	1
Lp. 82.	Numer księgi wieczystej	GD1G / 00342987 / 4
	Numer wpisu	1
Lp. 83.	Numer księgi wieczystej	GD1G / 00342984 / 3
	Numer wpisu	1
Lp. 84.	Numer księgi wieczystej	GD1G / 00343130 / 9
	Numer wpisu	1
Lp. 85.	Numer księgi wieczystej	GD1G / 00343136 / 1
	Numer wpisu	1
Lp. 86.	Numer księgi wieczystej	GD1G / 00343140 / 2
	Numer wpisu	1

Lp. 87.	Numer księgi wieczystej	GD1G / 00343139 / 2
	Numer wpisu	1
Lp. 88.	Numer księgi wieczystej	GD1G / 00343129 / 9
	Numer wpisu	1
Lp. 89.	Numer księgi wieczystej	GD1G / 00343131 / 6
	Numer wpisu	1
Lp. 90.	Numer księgi wieczystej	GD1G / 00343132 / 3
	Numer wpisu	1
Lp. 91.	Numer księgi wieczystej	GD1G / 00343134 / 7
	Numer wpisu	1
Lp. 92.	Numer księgi wieczystej	GD1G / 00343137 / 8
	Numer wpisu	1
Lp. 93.	Numer księgi wieczystej	GD1G / 00343369 / 3
	Numer wpisu	1
Lp. 94.	Numer księgi wieczystej	GD1G / 00343427 / 8
	Numer wpisu	1
Lp. 95.	Numer księgi wieczystej	GD1G / 00343430 / 2
	Numer wpisu	1
Lp. 96.	Numer księgi wieczystej	GD1G / 00343439 / 5
	Numer wpisu	1
Lp. 97.	Numer księgi wieczystej	GD1G / 00343441 / 2
	Numer wpisu	1
Lp. 98.	Numer księgi wieczystej	GD1G / 00343498 / 6
	Numer wpisu	1
Lp. 99.	Numer księgi wieczystej	GD1G / 00343499 / 3
	Numer wpisu	1
Lp. 100.	Numer księgi wieczystej	GD1G / 00343512 / 1
	Numer wpisu	1
Lp. 101.	Numer księgi wieczystej	GD1G / 00343638 / 0
	Numer wpisu	1
Lp. 102.	Numer księgi wieczystej	GD1G / 00343203 / 2
	Numer wpisu	1
Lp. 103.	Numer księgi wieczystej	GD1G / 00343671 / 3

	Numer wpisu	1
Lp. 104.	Numer księgi wieczystej	GD1G / 00343687 / 8
	Numer wpisu	1
Lp. 105.	Numer księgi wieczystej	GD1G / 00343763 / 5
	Numer wpisu	1
Lp. 106.	Numer księgi wieczystej	GD1G / 00344423 / 7
	Numer wpisu	1
Lp. 107.	Numer księgi wieczystej	GD1G / 00344316 / 4
	Numer wpisu	1
Lp. 108.	Numer księgi wieczystej	GD1G / 00344309 / 2
	Numer wpisu	1
Lp. 109.	Numer księgi wieczystej	GD1G / 00344613 / 6
	Numer wpisu	1
Lp. 110.	Numer księgi wieczystej	GD1G / 00344624 / 6
	Numer wpisu	1
Lp. 111.	Numer księgi wieczystej	GD1G / 00344630 / 1
	Numer wpisu	1
Lp. 112.	Numer księgi wieczystej	GD1G / 00344827 / 9
	Numer wpisu	1
Lp. 113.	Numer księgi wieczystej	GD1G / 00344802 / 8
	Numer wpisu	1
Lp. 114.	Numer księgi wieczystej	GD1G / 00345094 / 8
	Numer wpisu	1
Lp. 115.	Numer księgi wieczystej	GD1G / 00345096 / 2
	Numer wpisu	1
Lp. 116.	Numer księgi wieczystej	GD1G / 00345104 / 2
	Numer wpisu	1
Lp. 117.	Numer księgi wieczystej	GD1G / 00345445 / 4
	Numer wpisu	1
Lp. 118.	Numer księgi wieczystej	GD1G / 00345423 / 4
	Numer wpisu	1
Lp. 119.	Numer księgi wieczystej	GD1G / 00345453 / 3
	Numer wpisu	1

Lp. 120.	Numer księgi wieczystej	GD1G / 00345617 / 1
	Numer wpisu	1
Lp. 121.	Numer księgi wieczystej	GD1G / 00345620 / 5
	Numer wpisu	1
Lp. 122.	Numer księgi wieczystej	GD1G / 00345646 / 3
	Numer wpisu	1
Lp. 123.	Numer księgi wieczystej	GD1G / 00345647 / 0
	Numer wpisu	1
Lp. 124.	Numer księgi wieczystej	GD1G / 00345648 / 7
	Numer wpisu	1
Lp. 125.	Numer księgi wieczystej	GD1G / 00345649 / 4
	Numer wpisu	1
Lp. 126.	Numer księgi wieczystej	GD1G / 00345750 / 5
	Numer wpisu	1
Lp. 127.	Numer księgi wieczystej	GD1G / 00345883 / 6
	Numer wpisu	1
Lp. 128.	Numer księgi wieczystej	GD1G / 00345885 / 0
	Numer wpisu	1
Lp. 129.	Numer księgi wieczystej	GD1G / 00345889 / 8
	Numer wpisu	1
Lp. 130.	Numer księgi wieczystej	GD1G / 00345890 / 8
	Numer wpisu	1
Lp. 131.	Numer księgi wieczystej	GD1G / 00345923 / 9
	Numer wpisu	1
Lp. 132.	Numer księgi wieczystej	GD1G / 00345972 / 7
	Numer wpisu	1
Lp. 133.	Numer księgi wieczystej	GD1G / 00345994 / 7
	Numer wpisu	1
Lp. 134.	Numer księgi wieczystej	GD1G / 00346042 / 6
	Numer wpisu	1
Lp. 135.	Numer księgi wieczystej	GD1G / 00346049 / 5
	Numer wpisu	1
Lp. 136.	Numer księgi wieczystej	GD1G / 00346110 / 4

	Numer wpisu	1
Lp. 137.	Numer księgi wieczystej	GD1G / 00346167 / 8
	Numer wpisu	1
Lp. 138.	Numer księgi wieczystej	GD1G / 00346180 / 5
	Numer wpisu	1
Lp. 139.	Numer księgi wieczystej	GD1G / 00346256 / 9
	Numer wpisu	1
Lp. 140.	Numer księgi wieczystej	GD1G / 00346258 / 3
	Numer wpisu	1
Lp. 141.	Numer księgi wieczystej	GD1G / 00346259 / 0
	Numer wpisu	1
Lp. 142.	Numer księgi wieczystej	GD1G / 00346260 / 0
	Numer wpisu	1
Lp. 143.	Numer księgi wieczystej	GD1G / 00346324 / 7
	Numer wpisu	1
Lp. 144.	Numer księgi wieczystej	GD1G / 00346365 / 6
	Numer wpisu	1
Lp. 145.	Numer księgi wieczystej	GD1G / 00346380 / 7
	Numer wpisu	1
Lp. 146.	Numer księgi wieczystej	GD1G / 00346410 / 7
	Numer wpisu	1
Lp. 147.	Numer księgi wieczystej	GD1G / 00346430 / 3
	Numer wpisu	1
Lp. 148.	Numer księgi wieczystej	GD1G / 00346690 / 3
	Numer wpisu	1
Lp. 149.	Numer księgi wieczystej	GD1G / 00346178 / 8
	Numer wpisu	1
Lp. 150.	Numer księgi wieczystej	GD1G / 00346679 / 0
	Numer wpisu	1
Lp. 151.	Numer księgi wieczystej	GD1G / 00346677 / 6
	Numer wpisu	1
Lp. 152.	Numer księgi wieczystej	GD1G / 00346742 / 3
	Numer wpisu	1

Lp. 153.	Numer księgi wieczystej	GD1G / 00346741 / 6
	Numer wpisu	1
Lp. 154.	Numer księgi wieczystej	GD1G / 00346753 / 3
	Numer wpisu	1
Lp. 155.	Numer księgi wieczystej	GD1G / 00346760 / 5
	Numer wpisu	1
Lp. 156.	Numer księgi wieczystej	GD1G / 00346795 / 9
	Numer wpisu	1
Lp. 157.	Numer księgi wieczystej	GD1G / 00346803 / 9
	Numer wpisu	1
Lp. 158.	Numer księgi wieczystej	GD1G / 00346800 / 8
	Numer wpisu	1
Lp. 159.	Numer księgi wieczystej	GD1G / 00346822 / 8
	Numer wpisu	1
Lp. 160.	Numer księgi wieczystej	GD1G / 00346920 / 5
	Numer wpisu	1
Lp. 161.	Numer księgi wieczystej	GD1G / 00347811 / 5
	Numer wpisu	1
Lp. 162.	Numer księgi wieczystej	GD1G / 00348336 / 8
	Numer wpisu	1
Lp. 163.	Numer księgi wieczystej	GD1G / 00350902 / 4
	Numer wpisu	1
Lp. 164.	Numer księgi wieczystej	GD1G / 00350986 / 6
	Numer wpisu	1

Lp. 9.

Nr
podstawy
wpisu
227

Numer wpisu

165

Rodzaj wpisu

OGRANICZONE PRAWO RZECZOWE

Treść wpisu

NIEODPŁATNA, NIEOGRANICZONA W CZASIE
SŁUŻEBNOŚĆ GRUNTOWA, KTÓREJ
WYKONYWANIE OGRANICZONE BĘDZIE DO
DZIAŁKI NR 226, O TREŚCI ZGODNEJ Z
POSTANOWIENIAMI §2 NINIEJSZEGO AKTU
NOTARIALNEGO, NA RZECZ KAŻDOCZESNEGO
WŁAŚCICIELA NIERUCHOMOŚCI OBJĘTEJ
KSIĘGĄ WIECZYSTĄ KW NR GD1G/00224806/9
PROWADZONĄ PRZEZ SĄD REJONOWY

GDAŃSK-PÓŁNOC W GDAŃSKU, POLEGAJĄCEJ NA: A/ PRAWIE DO EKSPLOATACJI INSTALACJI KANALIZACJI DESZCZOWEJ POSADOWIONEJ W PASIE DZIAŁKI BIEGNĄCYM WZDŁUŻ GRANICY BUDYNKU POŁOŻONEGO PRZY UL. WIOSNY LUDÓW 5 DO UL. STĘPKARSKIEJ OZNACZONYM NA RZUCIE NIERUCHOMOŚCI STANOWIĄCYM ZAŁĄCZNIK DO NINIEJSZEGO AKTU ORAZ W CELACH JEJ KONSERWACJI, W PRZYPADKU KONIECZNOŚCI PRZEPROWADZENIA PRAC KONSERWACYJNYCH KOSZT PRZYWRÓCENIA NIERUCHOMOŚCI OBCIĄŻONEJ DO STANU SPRZED PRZEPROWADZENIA TYCH PRAC OBCIĄŻA UPRAWNIONEGO, B/ PRAWIE DO KORZYSTANIA Z NIERUCHOMOŚCI ORAZ PRZESTRZENI ZNAJDUJĄCEJ SIĘ NAD NIERUCHOMOŚCIĄ OBCIĄŻONĄ POPRZECZ UMIESZCZENIE NA ŚCIANIE BUDYNKU POŁOŻONEGO W GDAŃSKU PRZY ULICY WIOSNY LUDÓW 5 I ULICY STĘPKARSKIEJ 5A, OD STRONY PODWÓRZA, OCIEPLENIA ELEWACJI ORAZ ORYNNOWANIA I OPASKI ŻWIROWEJ WZDŁUŻ ŚCIANY KAMIENICY A NASTĘPNIE ICH EKSPLOATACJI ORAZ W CELACH KONSERWACJI, W PRZYPADKU KONIECZNOŚCI PRZEPROWADZENIA PRAC KONSERWACYJNYCH KOSZT PRZYWRÓCENIA NIERUCHOMOŚCI OBCIĄŻONEJ DO STANU SPRZED PRZEPROWADZENIA TYCH PRAC OBCIĄŻA UPRAWNIONEGO				
Przedmiot wykonywania			DZIAŁKA NR 226	
Wskazania Innej nieruchomości - <i>nieruchomość władająca</i>	Lp. 1.	Numer księgi	GD1G / 00224806 / 9	
Lp. 10.	---			Nr podstawy wpisu
Numer wpisu	166			233
Rodzaj wpisu	INNY WPIS			
Treść wpisu	ZARZĄD NIERUCHOMOŚCIĄ WSPÓLNĄ DO DNIA 30 KWIECZNIA 2023 ROKU, BĘDZIE SPRAWOWAŁA SPÓŁKA POD FIRMĄ NDI GDAŃSK WL SPÓŁKA Z OGRANICZONĄ ODPOWIEDZIALNOŚCIĄ Z SIEDZIBĄ W SOPOCIE, NA WARUNKACH OKREŚLONYCH W §11 NINIEJSZEJ UMOWY			
Lp. 11.	---			Nr podstawy wpisu
Numer wpisu	167			233
Rodzaj wpisu	INNY WPIS			

SPOSÓB KORZYSTANIA Z NIERUCHOMOŚCI WSPÓLNEJ, W TEN SPOSÓB, ŻE: A) WŁAŚCICIELE LOKALI O PRZEZNACZENIU INNYM NIŻ MIESZKALNE (LOKALI USŁUGOWYCH) O NUMERACH U2, U3, 001, 002, 003, 004 POŁOŻONYCH NA PARTERZE BUDYNKU PRZY UL. STĘPKARSKIEJ 7 W GDAŃSKU, KORZYSTAĆ BĘDĄ NIEODPŁATNIE Z CZĘŚCI NIERUCHOMOŚCI WSPÓLNEJ PRZYŁĘGAJĄCEJ DO TYCH LOKALI, W CELU URZĄDZENIA PRZY TYCH LOKALACH OGRÓDKÓW I UMIESZCZENIA W NICH RUCHOMYCH ELEMENTÓW WYPOSAŻENIA, TAKICH JAK NP.: STOLIKI, KRZESŁA, LEŻAKI, PARASOLE, PŁOTKI, DONICE, Z WYŁĄCZENIEM PRAW WŁAŚCICIELI INNYCH LOKALI CO DO POSIADANIA I WŁADANIA TYM PASEM TERENU, A NADTO WŁAŚCICIEL LOKALU BĘDZIE ZOBOWIĄZANY DO POKRYWANIA KOSZTÓW ICH UTRZYMANIA I BIEŻĄCEJ KONSERWACJI. POŁOŻENIE OGRÓDKA I JEGO POWIERZCHNIĘ PRZEDSTAWIAJĄ RZUTY GRAFICZNE POSZCZEGÓLNYCH LOKALI ZAŁĄCZONE DO NINIEJSZEGO AKTU NOTARIALNEGO O NUMERACH OD 3 DO 8, W PRZYPADKU LOKALU NR U2 OGRÓDEK OZNACZONY JEST JAKO TARAS RESTAURACJI I I TARAS RESTAURACJI II. B) WŁAŚCICIELE LOKALI O PRZEZNACZENIU INNYM NIŻ MIESZKALNE (LOKALI USŁUGOWYCH) O NUMERACH U2 I U1 POŁOŻONYCH NA PARTERZE BUDYNKU PRZY UL. STĘPKARSKIEJ 7 W GDAŃSKU, KORZYSTAĆ BĘDĄ NIEODPŁATNIE Z CZĘŚCI NIERUCHOMOŚCI WSPÓLNEJ - POMIESZCZENIA POŁOŻONEGO NA KONDYGNACJI NR (-1) BUDYNKU, O POW. 9,03 M2, OZNACZONEGO NA RZUCIE GRAFICZNYM STANOWIĄCYM ZAŁĄCZNIK NR 9 DO NINIEJSZEGO AKTU, W KTÓRYM ZNAJDOWAĆ BĘDZIE SIĘ SEPARATOR TŁUSZCZU. WŁAŚCICIELE TYCH LOKALI BĘDĄ ZOBOWIĄZANI DO POKRYWANIA KOSZTÓW JEGO UTRZYMANIA I BIEŻĄCEJ KONSERWACJI. C) WŁAŚCICIELE LOKALI O PRZEZNACZENIU INNYM NIŻ MIESZKALNE (LOKALI USŁUGOWYCH) O NUMERACH, U1, U2, U3, U4, U5, U6, U7, U8, U9 POŁOŻONYCH NA PARTERZE BUDYNKU PRZY UL. STĘPKARSKIEJ NR 7 W GDAŃSKU, KORZYSTAĆ BĘDĄ NIEODPŁATNIE Z CZĘŚCI NIERUCHOMOŚCI WSPÓLNEJ - WYZNACZONYCH CZĘŚCI ELEWACJI BUDYNKU, DACHU I HALI GARAŻOWEJ NA POZIOMIE (-1) - W ZAKRESIE UMIESZCZENIA NA WŁASNY KOSZT ZNAKÓW FIRMOWYCH, SZYLDÓW, REKLAM LUB INNYCH

URZĄDZEŃ INFORMACYJNYCH ZWIĄZANYCH Z DZIAŁALNOŚCIĄ GOSPODARCZĄ PROWADZONĄ W TYCH LOKALACH A TAKŻE KLIMATYZATORÓW (UPRAWNIENIE DO UMIESZCZENIA KLIMATYZATORÓW W WYZNACZONYCH MIEJSCACH PRZYSŁUGUJE WŁAŚCICIELOM WSZYSTKICH LOKALI W BUDYNKU) I INNYCH URZĄDZEŃ NIEZBĘDNYCH DO PROWADZENIA DZIAŁALNOŚCI W MIEJSCACH WSKAZANYCH PRZEZ ARCHITEKTA BUDYNKU, Z WYŁĄCZENIEM PRAW WŁAŚCICIELI INNYCH LOKALI CO DO POSIADANIA I WŁADANIA TĄ CZĘŚCIĄ NIERUCHOMOŚCI WSPÓLNEJ, Z TYM ZASTRZEŻENIEM, ŻE URZĄDZENIA TE BĘDĄ UMIESZCZONE Z ZACHOWANIEM WARUNKÓW PRZEWIDZIANYCH PRAWEM BUDOWLANYM ORAZ PRZEPISAMI DOTYCZĄCYMI ZAGOSPODAROWANIA PRZESTRZENNEGO I INNYMI PRZEPISAMI PRAWA A WŁAŚCICIEL LOKALU BĘDZIE ZOBOWIĄZANY DO UZYSKANIA STOSOWNYCH DECYZJI LUB UZGODNIEŃ ORAZ DO POKRYWANIA KOSZTÓW ICH UTRZYMANIA I BIEŻĄCEJ KONSERWACJI		
Lp. 12.	---	Nr podstawy wpisu
Numer wpisu	168	255
Rodzaj wpisu	INNY WPIS	
Treść wpisu	SPOSÓB KORZYSTANIA, O TREŚCI: WŁAŚCICIEL LOKALU NIEMIESZKALNEGO OZNACZONEGO NUMEREM 225, KORZYSTAĆ BĘDZIE NIEODPŁATNIE Z CZĘŚCI NIERUCHOMOŚCI WSPÓLNEJ, MIEJSCA POSTOJOWEGO NR 46, POŁOŻONEGO NA POZIOMIE -1 W HALI GARAŻOWEJ W BUDYNKU PRZY UL. STĘPKARSKIEJ NR 7 W GDAŃSKU, Z WYŁĄCZENIEM PRAW WŁAŚCICIELI INNYCH LOKALI CO DO POSIADANIA I WŁADANIA TĄ CZĘŚCIĄ NIERUCHOMOŚCI WSPÓLNEJ OZNACZONEJ NA RZUCIE HALI GARAŻOWEJ STANOWIĄCYM ZAŁĄCZNIK NR 2 DO NINIEJSZEGO AKTU NOTARIALNEGO	
Lp. 13.	---	Nr podstawy wpisu
Numer wpisu	169	266
Rodzaj wpisu	INNY WPIS	
Treść wpisu	SPOSÓB KORZYSTANIA, O TREŚCI: WŁAŚCICIEL LOKALU MIESZKALNEGO OZNACZONEGO NUMEREM 621, KORZYSTAĆ BĘDZIE NIEODPŁATNIE Z CZĘŚCI NIERUCHOMOŚCI	

	WSPÓLNEJ, MIEJSCA POSTOJOWEGO NR 39, POŁOŻONEGO NA POZIOMIE -1 W HALI GARAŻOWEJ W BUDYNKU PRZY UL. STĘPKARSKIEJ NR 7 W GDAŃSKU, Z WYŁĄCZENIEM PRAW WŁAŚCICIELI INNYCH LOKALI CO DO POSIADANIA I WŁADANIA TĄ CZĘŚCIĄ NIERUCHOMOŚCI WSPÓLNEJ OZNACZONEJ NA RZUCIE HALI GARAŻOWEJ STANOWIĄCYM ZAŁĄCZNIK NR 2 DO NINIEJSZEGO AKTU NOTARIALNEGO	
Lp. 14.	---	Nr podstawy wpisu
Numer wpisu	170	273
Rodzaj wpisu	INNY WPIS	
Treść wpisu	SPOSÓB KORZYSTANIA, O TREŚCI: WŁAŚCICIEL LOKALU MIESZKALNEGO OZNACZONEGO NUMEREM 407, KORZYSTAĆ BĘDZIE NIEODPŁATNIE Z CZĘŚCI NIERUCHOMOŚCI WSPÓLNEJ, MIEJSCA POSTOJOWEGO NR 86, POŁOŻONEGO NA POZIOMIE -2 W HALI GARAŻOWEJ W BUDYNKU PRZY UL. STĘPKARSKIEJ NR 7 W GDAŃSKU, Z WYŁĄCZENIEM PRAW WŁAŚCICIELI INNYCH LOKALI CO DO POSIADANIA I WŁADANIA TĄ CZĘŚCIĄ NIERUCHOMOŚCI WSPÓLNEJ OZNACZONEJ NA RZUCIE HALI GARAŻOWEJ STANOWIĄCYM ZAŁĄCZNIK NR 2 DO NINIEJSZEGO AKTU NOTARIALNEGO	
Lp. 15.	---	Nr podstawy wpisu
Numer wpisu	171	278
Rodzaj wpisu	INNY WPIS	
Treść wpisu	SPOSÓB KORZYSTANIA, O TREŚCI: WŁAŚCICIEL LOKALU MIESZKALNEGO OZNACZONEGO NUMEREM 413, KORZYSTAĆ BĘDZIE NIEODPŁATNIE Z CZĘŚCI NIERUCHOMOŚCI WSPÓLNEJ, MIEJSCA POSTOJOWEGO NR 50, POŁOŻONEGO NA POZIOMIE -1 W HALI GARAŻOWEJ W BUDYNKU PRZY UL. STĘPKARSKIEJ NR 7 W GDAŃSKU, Z WYŁĄCZENIEM PRAW WŁAŚCICIELI INNYCH LOKALI CO DO POSIADANIA I WŁADANIA TĄ CZĘŚCIĄ NIERUCHOMOŚCI WSPÓLNEJ OZNACZONEJ NA RZUCIE HALI GARAŻOWEJ STANOWIĄCYM ZAŁĄCZNIK NR 2 DO NINIEJSZEGO AKTU NOTARIALNEGO	
Lp. 16.	---	Nr podstawy wpisu
Numer wpisu	172	286

Rodzaj wpisu	INNY WPIS	
Treść wpisu	SPOSÓB KORZYSTANIA, O TREŚCI: WŁAŚCICIEL LOKALU MIESZKALNEGO OZNACZONEGO NUMEREM 521, KORZYSTAĆ BĘDZIE NIEODPŁATNIE Z CZĘŚCI NIERUCHOMOŚCI WSPÓLNEJ, MIEJSCA POSTOJOWEGO NR 10, POŁOŻONEGO NA POZIOMIE -1 W HALI GARAŻOWEJ W BUDYNKU PRZY UL. STĘPKARSKIEJ NR 7 W GDAŃSKU, Z WYŁĄCZENIEM PRAW WŁAŚCICIELI INNYCH LOKALI CO DO POSIADANIA I WŁADANIA TĄ CZĘŚCIĄ NIERUCHOMOŚCI WSPÓLNEJ OZNACZONEJ NA RZUCIE HALI GARAŻOWEJ STANOWIĄCYM ZAŁĄCZNIK NR 2 DO NINIEJSZEGO AKTU NOTARIALNEGO	
Lp. 17.	---	Nr podstawy wpisu
Numer wpisu	173	299
Rodzaj wpisu	INNY WPIS	
Treść wpisu	SPOSÓB KORZYSTANIA, O TREŚCI: WŁAŚCICIEL LOKALU MIESZKALNEGO OZNACZONEGO NUMEREM 408, KORZYSTAĆ BĘDZIE NIEODPŁATNIE Z CZĘŚCI NIERUCHOMOŚCI WSPÓLNEJ, MIEJSCA POSTOJOWEGO NR 85, POŁOŻONEGO NA POZIOMIE -2 W HALI GARAŻOWEJ W BUDYNKU PRZY UL. STĘPKARSKIEJ NR 7 W GDAŃSKU, Z WYŁĄCZENIEM PRAW WŁAŚCICIELI INNYCH LOKALI CO DO POSIADANIA I WŁADANIA TĄ CZĘŚCIĄ NIERUCHOMOŚCI WSPÓLNEJ OZNACZONEJ NA RZUCIE HALI GARAŻOWEJ STANOWIĄCYM ZAŁĄCZNIK NR 2 DO NINIEJSZEGO AKTU NOTARIALNEGO	
Lp. 18.	---	Nr podstawy wpisu
Numer wpisu	174	304
Rodzaj wpisu	INNY WPIS	
Treść wpisu	SPOSÓB KORZYSTANIA, O TREŚCI: WŁAŚCICIEL LOKALU MIESZKALNEGO OZNACZONEGO NUMEREM 218, KORZYSTAĆ BĘDZIE NIEODPŁATNIE Z CZĘŚCI NIERUCHOMOŚCI WSPÓLNEJ, MIEJSCA POSTOJOWEGO NR 105, POŁOŻONEGO NA POZIOMIE -2 W HALI GARAŻOWEJ W BUDYNKU PRZY UL. STĘPKARSKIEJ NR 7 W GDAŃSKU, Z WYŁĄCZENIEM PRAW WŁAŚCICIELI INNYCH LOKALI CO DO POSIADANIA I WŁADANIA TĄ CZĘŚCIĄ NIERUCHOMOŚCI WSPÓLNEJ OZNACZONEJ NA RZUCIE HALI GARAŻOWEJ STANOWIĄCYM ZAŁĄCZNIK NR 2 DO NINIEJSZEGO AKTU NOTARIALNEGO	

Lp. 19.	---	Nr podstawy wpisu
Numer wpisu	175	309
Rodzaj wpisu	INNY WPIS	
Treść wpisu	SPOSÓB KORZYSTANIA, O TREŚCI: WŁAŚCICIEL LOKALU MIESZKALNEGO OZNACZONEGO NUMEREM 409, KORZYSTAĆ BĘDZIE NIEODPŁATNIE Z CZĘŚCI NIERUCHOMOŚCI WSPÓLNEJ, MIEJSCA POSTOJOWEGO NR 43, POŁOŻONEGO NA POZIOMIE -1 W HALI GARAŻOWEJ W BUDYNKU PRZY UL. STĘPKARSKIEJ NR 7 W GDAŃSKU, Z WYŁĄCZENIEM PRAW WŁAŚCICIELI INNYCH LOKALI CO DO POSIADANIA I WŁADANIA TĄ CZĘŚCIĄ NIERUCHOMOŚCI WSPÓLNEJ OZNACZONEJ NA RZUCIE HALI GARAŻOWEJ STANOWIĄCYM ZAŁĄCZNIK NR 3 DO NINIEJSZEGO AKTU NOTARIALNEGO	
Lp. 20.	---	Nr podstawy wpisu
Numer wpisu	176	314
Rodzaj wpisu	INNY WPIS	
Treść wpisu	SPOSÓB KORZYSTANIA, O TREŚCI: WŁAŚCICIEL LOKALU MIESZKALNEGO OZNACZONEGO NUMEREM 309, KORZYSTAĆ BĘDZIE NIEODPŁATNIE Z CZĘŚCI NIERUCHOMOŚCI WSPÓLNEJ, MIEJSCA POSTOJOWEGO NR 41, POŁOŻONEGO NA POZIOMIE -1 W HALI GARAŻOWEJ W BUDYNKU PRZY UL. STĘPKARSKIEJ NR 7 W GDAŃSKU, Z WYŁĄCZENIEM PRAW WŁAŚCICIELI INNYCH LOKALI CO DO POSIADANIA I WŁADANIA TĄ CZĘŚCIĄ NIERUCHOMOŚCI WSPÓLNEJ OZNACZONEJ NA RZUCIE HALI GARAŻOWEJ STANOWIĄCYM ZAŁĄCZNIK NR 3 DO NINIEJSZEGO AKTU NOTARIALNEGO	
Lp. 21.	---	Nr podstawy wpisu
Numer wpisu	177	319
Rodzaj wpisu	INNY WPIS	
Treść wpisu	SPOSÓB KORZYSTANIA, O TREŚCI: WŁAŚCICIEL LOKALU MIESZKALNEGO OZNACZONEGO NUMEREM 505, KORZYSTAĆ BĘDZIE NIEODPŁATNIE Z CZĘŚCI NIERUCHOMOŚCI WSPÓLNEJ, MIEJSCA POSTOJOWEGO NR 11, POŁOŻONEGO NA POZIOMIE -1 W HALI GARAŻOWEJ W BUDYNKU PRZY UL. STĘPKARSKIEJ NR 7 W GDAŃSKU, Z WYŁĄCZENIEM PRAW WŁAŚCICIELI INNYCH	

	LOKALI CO DO POSIADANIA I WŁADANIA TĄ CZĘŚCIĄ NIERUCHOMOŚCI WSPÓLNEJ OZNACZONEJ NA RZUCIE HALI GARAŻOWEJ STANOWIĄCYM ZAŁĄCZNIK NR 3 DO NINIEJSZEGO AKTU NOTARIALNEGO	
Lp. 22.	---	Nr podstawy wpisu
Numer wpisu	178	323
Rodzaj wpisu	INNY WPIS	
Treść wpisu	SPOSÓB KORZYSTANIA, O TREŚCI: WŁAŚCICIEL LOKALU MIESZKALNEGO OZNACZONEGO NUMEREM 502, KORZYSTAĆ BĘDZIE NIEODPŁATNIE Z CZĘŚCI NIERUCHOMOŚCI WSPÓLNEJ, MIEJSCA POSTOJOWEGO NR 59, POŁOŻONEGO NA POZIOMIE -1 W HALI GARAŻOWEJ W BUDYNKU PRZY UL. STĘPKARSKIEJ NR 7 W GDAŃSKU, Z WYŁĄCZENIEM PRAW WŁAŚCICIELI INNYCH LOKALI CO DO POSIADANIA I WŁADANIA TĄ CZĘŚCIĄ NIERUCHOMOŚCI WSPÓLNEJ OZNACZONEJ NA RZUCIE HALI GARAŻOWEJ STANOWIĄCYM ZAŁĄCZNIK NR 3 DO NINIEJSZEGO AKTU NOTARIALNEGO	
Lp. 23.	---	Nr podstawy wpisu
Numer wpisu	179	327
Rodzaj wpisu	INNY WPIS	
Treść wpisu	WŁAŚCICIEL LOKALU USŁUGOWEGO OZNACZONEGO NUMEREM U1, KORZYSTAĆ BĘDZIE NIEODPŁATNIE Z CZĘŚCI NIERUCHOMOŚCI WSPÓLNEJ, MIEJSCA POSTOJOWEGO NR 60, POŁOŻONEGO NA POZIOMIE -1 W HALI GARAŻOWEJ W BUDYNKU PRZY UL. STĘPKARSKIEJ NR 7 W GDAŃSKU, Z WYŁĄCZENIEM PRAW WŁAŚCICIELI INNYCH LOKALI CO DO POSIADANIA I WŁADANIA TĄ CZĘŚCIĄ NIERUCHOMOŚCI WSPÓLNEJ OZNACZONEJ NA RZUCIE HALI GARAŻOWEJ STANOWIĄCYM ZAŁĄCZNIK NR 2 DO NINIEJSZEGO AKTU NOTARIALNEGO	
Lp. 24.	---	Nr podstawy wpisu
Numer wpisu	180	332
Rodzaj wpisu	INNY WPIS	
Treść wpisu	SPOSÓB KORZYSTANIA, O TREŚCI: WŁAŚCICIEL LOKALU MIESZKALNEGO OZNACZONEGO NUMEREM 506, KORZYSTAĆ BĘDZIE NIEODPŁATNIE Z CZĘŚCI NIERUCHOMOŚCI WSPÓLNEJ, MIEJSCA POSTOJOWEGO NR 12,	

	POŁOŻONEGO NA POZIOMIE -1 W HALI GARAŻOWEJ W BUDYNKU PRZY UL. STĘPKARSKIEJ NR 7 W GDAŃSKU, Z WYŁĄCZENIEM PRAW WŁAŚCICIELI INNYCH LOKALI CO DO POSIADANIA I WŁADANIA TĄ CZĘŚCIĄ NIERUCHOMOŚCI WSPÓLNEJ OZNACZONEJ NA RZUCIE HALI GARAŻOWEJ STANOWIĄCYM ZAŁĄCZNIK NR 3 DO NINIEJSZEGO AKTU NOTARIALNEGO	
Lp. 25.	---	Nr podstawy wpisu
Numer wpisu	181	337
Rodzaj wpisu	INNY WPIS	
Treść wpisu	SPOSÓB KORZYSTANIA, O TREŚCI: WŁAŚCICIEL LOKALU USŁUGOWEGO OZNACZONEGO NUMEREM U2, KORZYSTAĆ BĘDZIE NIEODPŁATNIE Z CZĘŚCI NIERUCHOMOŚCI WSPÓLNEJ, MIEJSCA POSTOJOWEGO NR 8 I MIEJSCA POSTOJOWEGO NR 9, POŁOŻONYCH NA POZIOMIE -1 W HALI GARAŻOWEJ W BUDYNKU PRZY UL. STĘPKARSKIEJ NR 7 W GDAŃSKU, Z WYŁĄCZENIEM PRAW WŁAŚCICIELI INNYCH LOKALI CO DO POSIADANIA I WŁADANIA TĄ CZĘŚCIĄ NIERUCHOMOŚCI WSPÓLNEJ OZNACZONEJ NA RZUCIE HALI GARAŻOWEJ STANOWIĄCYM ZAŁĄCZNIK NR 2 DO NINIEJSZEGO AKTU NOTARIALNEGO	
Lp. 26.	---	Nr podstawy wpisu
Numer wpisu	182	341
Rodzaj wpisu	INNY WPIS	
Treść wpisu	SPOSÓB KORZYSTANIA, O TREŚCI: WŁAŚCICIEL LOKALU MIESZKALNEGO OZNACZONEGO NUMEREM 607, KORZYSTAĆ BĘDZIE NIEODPŁATNIE Z CZĘŚCI NIERUCHOMOŚCI WSPÓLNEJ, MIEJSCA POSTOJOWEGO NR 58, POŁOŻONEGO NA POZIOMIE -1 W HALI GARAŻOWEJ W BUDYNKU PRZY UL. STĘPKARSKIEJ NR 7 W GDAŃSKU, Z WYŁĄCZENIEM PRAW WŁAŚCICIELI INNYCH LOKALI CO DO POSIADANIA I WŁADANIA TĄ CZĘŚCIĄ NIERUCHOMOŚCI WSPÓLNEJ OZNACZONEJ NA RZUCIE HALI GARAŻOWEJ STANOWIĄCYM ZAŁĄCZNIK NR 3 DO NINIEJSZEGO AKTU NOTARIALNEGO	
Lp. 27.	---	Nr podstawy wpisu
Numer wpisu	183	346

Rodzaj wpisu	INNY WPIS	
Treść wpisu	SPOSÓB KORZYSTANIA, O TREŚCI: WŁAŚCICIEL LOKALU MIESZKALNEGO OZNACZONEGO NUMEREM 403, KORZYSTAĆ BĘDZIE NIEODPŁATNIE Z CZĘŚCI NIERUCHOMOŚCI WSPÓLNEJ, MIEJSCA POSTOJOWEGO NR 42, POŁOŻONEGO NA POZIOMIE -1 W HALI GARAŻOWEJ W BUDYNKU PRZY UL. STĘPKARSKIEJ NR 7 W GDAŃSKU, Z WYŁĄCZENIEM PRAW WŁAŚCICIELI INNYCH LOKALI CO DO POSIADANIA I WŁADANIA TĄ CZĘŚCIĄ NIERUCHOMOŚCI WSPÓLNEJ OZNACZONEJ NA RZUCIE HALI GARAŻOWEJ STANOWIĄCYM ZAŁĄCZNIK NR 3 DO NINIEJSZEGO AKTU NOTARIALNEGO	
Lp. 28.	---	Nr podstawy wpisu
Numer wpisu	184	350
Rodzaj wpisu	INNY WPIS	
Treść wpisu	SPOSÓB KORZYSTANIA, O TREŚCI: WŁAŚCICIEL LOKALU MIESZKALNEGO OZNACZONEGO NUMEREM 402, KORZYSTAĆ BĘDZIE NIEODPŁATNIE Z CZĘŚCI NIERUCHOMOŚCI WSPÓLNEJ, MIEJSCA POSTOJOWEGO NR 7, POŁOŻONEGO NA POZIOMIE -1 W HALI GARAŻOWEJ W BUDYNKU PRZY UL. STĘPKARSKIEJ NR 7 W GDAŃSKU, Z WYŁĄCZENIEM PRAW WŁAŚCICIELI INNYCH LOKALI CO DO POSIADANIA I WŁADANIA TĄ CZĘŚCIĄ NIERUCHOMOŚCI WSPÓLNEJ OZNACZONEJ NA RZUCIE HALI GARAŻOWEJ STANOWIĄCYM ZAŁĄCZNIK NR 3 DO NINIEJSZEGO AKTU NOTARIALNEGO	
Lp. 29.	---	Nr podstawy wpisu
Numer wpisu	185	354
Rodzaj wpisu	INNY WPIS	
Treść wpisu	SPOSÓB KORZYSTANIA, O TREŚCI: WŁAŚCICIEL LOKALU MIESZKALNEGO OZNACZONEGO NUMEREM 308, KORZYSTAĆ BĘDZIE NIEODPŁATNIE Z CZĘŚCI NIERUCHOMOŚCI WSPÓLNEJ, MIEJSCA POSTOJOWEGO NR 6, POŁOŻONEGO NA POZIOMIE -1 W HALI GARAŻOWEJ W BUDYNKU PRZY UL. STĘPKARSKIEJ NR 7 W GDAŃSKU, Z WYŁĄCZENIEM PRAW WŁAŚCICIELI INNYCH LOKALI CO DO POSIADANIA I WŁADANIA TĄ CZĘŚCIĄ NIERUCHOMOŚCI WSPÓLNEJ OZNACZONEJ NA RZUCIE HALI GARAŻOWEJ STANOWIĄCYM ZAŁĄCZNIK NR 3 DO NINIEJSZEGO AKTU NOTARIALNEGO	

Lp. 30.	---	Nr podstawy wpisu
Numer wpisu	186	358
Rodzaj wpisu	INNY WPIS	
Treść wpisu	SPOSÓB KORZYSTANIA, O TREŚCI: WŁAŚCICIEL LOKALU MIESZKALNEGO OZNACZONEGO NUMEREM 420, KORZYSTAĆ BĘDZIE NIEODPŁATNIE Z CZĘŚCI NIERUCHOMOŚCI WSPÓLNEJ, MIEJSCA POSTOJOWEGO NR 99, POŁOŻONEGO NA POZIOMIE -2 W HALI GARAŻOWEJ W BUDYNKU PRZY UL. STĘPKARSKIEJ NR 7 W GDAŃSKU, Z WYŁĄCZENIEM PRAW WŁAŚCICIELI INNYCH LOKALI CO DO POSIADANIA I WŁADANIA TĄ CZĘŚCIĄ NIERUCHOMOŚCI WSPÓLNEJ OZNACZONEJ NA RZUCIE HALI GARAŻOWEJ STANOWIĄCYM ZAŁĄCZNIK NR 2 DO NINIEJSZEGO AKTU NOTARIALNEGO	
Lp. 31.	---	Nr podstawy wpisu
Numer wpisu	187	362
Rodzaj wpisu	INNY WPIS	
Treść wpisu	SPOSÓB KORZYSTANIA, O TREŚCI: WŁAŚCICIEL LOKALU MIESZKALNEGO OZNACZONEGO NUMEREM 305, KORZYSTAĆ BĘDZIE NIEODPŁATNIE Z CZĘŚCI NIERUCHOMOŚCI WSPÓLNEJ, MIEJSCA POSTOJOWEGO NR 25, POŁOŻONEGO NA POZIOMIE -1 W HALI GARAŻOWEJ W BUDYNKU PRZY UL. STĘPKARSKIEJ NR 7 W GDAŃSKU, Z WYŁĄCZENIEM PRAW WŁAŚCICIELI INNYCH LOKALI CO DO POSIADANIA I WŁADANIA TĄ CZĘŚCIĄ NIERUCHOMOŚCI WSPÓLNEJ OZNACZONEJ NA RZUCIE HALI GARAŻOWEJ STANOWIĄCYM ZAŁĄCZNIK NR 3 DO NINIEJSZEGO AKTU NOTARIALNEGO	
Lp. 32.	---	Nr podstawy wpisu
Numer wpisu	188	366
Rodzaj wpisu	INNY WPIS	
Treść wpisu	SPOSÓB KORZYSTANIA, O TREŚCI: WŁAŚCICIEL LOKALU MIESZKALNEGO OZNACZONEGO NUMEREM 302, KORZYSTAĆ BĘDZIE NIEODPŁATNIE Z CZĘŚCI NIERUCHOMOŚCI WSPÓLNEJ, MIEJSCA POSTOJOWEGO NR 70 ORAZ ZAPLECZA MIEJSCA POSTOJOWEGO NR -2 R.01, POŁOŻONYCH NA POZIOMIE -2 W HALI GARAŻOWEJ W BUDYNKU PRZY UL. STĘPKARSKIEJ NR 7 W GDAŃSKU, Z	

	WYŁĄCZENIEM PRAW WŁAŚCICIELI INNYCH LOKALI CO DO POSIADANIA I WŁADANIA TĄ CZĘŚCIĄ NIERUCHOMOŚCI WSPÓLNEJ OZNACZONEJ NA RZUCIE HALI GARAŻOWEJ STANOWIĄCYM ZAŁĄCZNIK NR 3 I 4 DO NINIEJSZEGO AKTU NOTARIALNEGO	
Lp. 33.	---	Nr podstawy wpisu
Numer wpisu	189	370
Rodzaj wpisu	INNY WPIS	
Treść wpisu	SPOSÓB KORZYSTANIA, O TREŚCI: WŁAŚCICIEL LOKALU MIESZKALNEGO OZNACZONEGO NUMEREM 509, KORZYSTAĆ BĘDZIE NIEODPŁATNIE Z CZĘŚCI NIERUCHOMOŚCI WSPÓLNEJ, MIEJSCA POSTOJOWEGO NR 69, POŁOŻONEGO NA POZIOMIE -2 W HALI GARAŻOWEJ W BUDYNKU PRZY UL. STĘPKARSKIEJ NR 7 W GDAŃSKU, Z WYŁĄCZENIEM PRAW WŁAŚCICIELI INNYCH LOKALI CO DO POSIADANIA I WŁADANIA TĄ CZĘŚCIĄ NIERUCHOMOŚCI WSPÓLNEJ OZNACZONEJ NA RZUCIE HALI GARAŻOWEJ STANOWIĄCYM ZAŁĄCZNIK NR 4 DO NINIEJSZEGO AKTU NOTARIALNEGO	
Lp. 34.	---	Nr podstawy wpisu
Numer wpisu	190	374
Rodzaj wpisu	INNY WPIS	
Treść wpisu	SPOSÓB KORZYSTANIA, O TREŚCI: WŁAŚCICIEL LOKALU USŁUGOWEGO OZNACZONEGO NUMEREM 114, KORZYSTAĆ BĘDZIE NIEODPŁATNIE Z CZĘŚCI NIERUCHOMOŚCI WSPÓLNEJ, MIEJSCA POSTOJOWEGO NR 33, POŁOŻONEGO NA POZIOMIE -1 W HALI GARAŻOWEJ W BUDYNKU PRZY UL. STĘPKARSKIEJ NR 7 W GDAŃSKU, Z WYŁĄCZENIEM PRAW WŁAŚCICIELI INNYCH LOKALI CO DO POSIADANIA I WŁADANIA TĄ CZĘŚCIĄ NIERUCHOMOŚCI WSPÓLNEJ OZNACZONEJ NA RZUCIE HALI GARAŻOWEJ STANOWIĄCYM ZAŁĄCZNIK NR 2 DO NINIEJSZEGO AKTU NOTARIALNEGO	
Lp. 35.	---	Nr podstawy wpisu
Numer wpisu	191	378
Rodzaj wpisu	INNY WPIS	
Treść wpisu	SPOSÓB KORZYSTANIA, O TREŚCI: WŁAŚCICIEL LOKALU USŁUGOWEGO OZNACZONEGO NUMEREM 103, KORZYSTAĆ BĘDZIE	

	NIEODPŁATNIE Z CZĘŚCI NIERUCHOMOŚCI WSPÓLNEJ, MIEJSCA POSTOJOWEGO NR 27, POŁOŻONEGO NA POZIOMIE -1 W HALI GARAŻOWEJ W BUDYNKU PRZY UL. STĘPKARSKIEJ NR 7 W GDAŃSKU, Z WYŁĄCZENIEM PRAW WŁAŚCICIELI INNYCH LOKALI CO DO POSIADANIA I WŁADANIA TĄ CZĘŚCIĄ NIERUCHOMOŚCI WSPÓLNEJ OZNACZONEJ NA RZUCIE HALI GARAŻOWEJ STANOWIĄCYM ZAŁĄCZNIK NR 2 DO NINIEJSZEGO AKTU NOTARIALNEGO	
Lp. 36.	---	Nr podstawy wpisu
Numer wpisu	192	382
Rodzaj wpisu	INNY WPIS	
Treść wpisu	SPOSÓB KORZYSTANIA, O TREŚCI: WŁAŚCICIEL LOKALU MIESZKALNEGO OZNACZONEGO NUMEREM 606, KORZYSTAĆ BĘDZIE NIEODPŁATNIE Z CZĘŚCI NIERUCHOMOŚCI WSPÓLNEJ, MIEJSCA POSTOJOWEGO NR 49, POŁOŻONEGO NA POZIOMIE -1 W HALI GARAŻOWEJ W BUDYNKU PRZY UL. STĘPKARSKIEJ NR 7 W GDAŃSKU, Z WYŁĄCZENIEM PRAW WŁAŚCICIELI INNYCH LOKALI CO DO POSIADANIA I WŁADANIA TĄ CZĘŚCIĄ NIERUCHOMOŚCI WSPÓLNEJ OZNACZONEJ NA RZUCIE HALI GARAŻOWEJ STANOWIĄCYM ZAŁĄCZNIK NR 3 DO NINIEJSZEGO AKTU NOTARIALNEGO	
Lp. 37.	---	Nr podstawy wpisu
Numer wpisu	193	386
Rodzaj wpisu	INNY WPIS	
Treść wpisu	SPOSÓB KORZYSTANIA, O TREŚCI: WŁAŚCICIEL LOKALU MIESZKALNEGO OZNACZONEGO NUMEREM 609, KORZYSTAĆ BĘDZIE NIEODPŁATNIE Z CZĘŚCI NIERUCHOMOŚCI WSPÓLNEJ, MIEJSCA POSTOJOWEGO NR 106, POŁOŻONEGO NA POZIOMIE -2 W HALI GARAŻOWEJ W BUDYNKU PRZY UL. STĘPKARSKIEJ NR 7 W GDAŃSKU, Z WYŁĄCZENIEM PRAW WŁAŚCICIELI INNYCH LOKALI CO DO POSIADANIA I WŁADANIA TĄ CZĘŚCIĄ NIERUCHOMOŚCI WSPÓLNEJ OZNACZONEJ NA RZUCIE HALI GARAŻOWEJ STANOWIĄCYM ZAŁĄCZNIK NR 3 DO NINIEJSZEGO AKTU NOTARIALNEGO	
Lp. 38.	---	Nr podstawy wpisu

Numer wpisu	194	390
Rodzaj wpisu	INNY WPIS	
Treść wpisu	SPOSÓB KORZYSTANIA, O TREŚCI: WŁAŚCICIEL LOKALU MIESZKALNEGO OZNACZONEGO NUMEREM 611, KORZYSTAĆ BĘDZIE NIEODPŁATNIE Z CZĘŚCI NIERUCHOMOŚCI WSPÓLNEJ, MIEJSCA POSTOJOWEGO NR 36, POŁOŻONEGO NA POZIOMIE -1 W HALI GARAŻOWEJ W BUDYNKU PRZY UL. STĘPKARSKIEJ NR 7 W GDAŃSKU, Z WYŁĄCZENIEM PRAW WŁAŚCICIELI INNYCH LOKALI CO DO POSIADANIA I WŁADANIA TĄ CZĘŚCIĄ NIERUCHOMOŚCI WSPÓLNEJ OZNACZONEJ NA RZUCIE HALI GARAŻOWEJ STANOWIĄCYM ZAŁĄCZNIK NR 2 DO NINIEJSZEGO AKTU NOTARIALNEGO	
Lp. 39.	---	Nr podstawy wpisu
Numer wpisu	195	395
Rodzaj wpisu	INNY WPIS	
Treść wpisu	SPOSÓB KORZYSTANIA, O TREŚCI: WŁAŚCICIEL LOKALU MIESZKALNEGO OZNACZONEGO NUMEREM 522, KORZYSTAĆ BĘDZIE NIEODPŁATNIE Z CZĘŚCI NIERUCHOMOŚCI WSPÓLNEJ, MIEJSCA POSTOJOWEGO NR 100, POŁOŻONEGO NA POZIOMIE -2 W HALI GARAŻOWEJ W BUDYNKU PRZY UL. STĘPKARSKIEJ NR 7 W GDAŃSKU, Z WYŁĄCZENIEM PRAW WŁAŚCICIELI INNYCH LOKALI CO DO POSIADANIA I WŁADANIA TĄ CZĘŚCIĄ NIERUCHOMOŚCI WSPÓLNEJ OZNACZONEJ NA RZUCIE HALI GARAŻOWEJ STANOWIĄCYM ZAŁĄCZNIK NR 2 DO NINIEJSZEGO AKTU NOTARIALNEGO	
Lp. 40.	---	Nr podstawy wpisu
Numer wpisu	196	399
Rodzaj wpisu	INNY WPIS	
Treść wpisu	SPOSÓB KORZYSTANIA, O TREŚCI: WŁAŚCICIEL LOKALU MIESZKALNEGO OZNACZONEGO NUMEREM 513, KORZYSTAĆ BĘDZIE NIEODPŁATNIE Z CZĘŚCI NIERUCHOMOŚCI WSPÓLNEJ, MIEJSCA POSTOJOWEGO NR 5, POŁOŻONEGO NA POZIOMIE -1 W HALI GARAŻOWEJ W BUDYNKU PRZY UL. STĘPKARSKIEJ NR 7 W GDAŃSKU, Z WYŁĄCZENIEM PRAW WŁAŚCICIELI INNYCH LOKALI CO DO POSIADANIA I WŁADANIA TĄ CZĘŚCIĄ NIERUCHOMOŚCI WSPÓLNEJ OZNACZONEJ NA RZUCIE HALI GARAŻOWEJ STANOWIĄCYM ZAŁĄCZNIK NR 2 DO	

NINIEJSZEGO AKTU NOTARIALNEGO		Nr podstawy wpisu
Lp. 41.	---	409
Numer wpisu	197	
Rodzaj wpisu	INNY WPIS	
Treść wpisu	SPOSÓB KORZYSTANIA, O TREŚCI: WŁAŚCICIEL LOKALU MIESZKALNEGO OZNACZONEGO NUMEREM 617, KORZYSTAĆ BĘDZIE NIEODPŁATNIE Z CZĘŚCI NIERUCHOMOŚCI WSPÓLNEJ, MIEJSCA POSTOJOWEGO NR 124, POŁOŻONEGO NA POZIOMIE -2 W HALI GARAŻOWEJ W BUDYNKU PRZY UL. STĘPKARSKIEJ NR 7 W GDAŃSKU, Z WYŁĄCZENIEM PRAW WŁAŚCICIELI INNYCH LOKALI CO DO POSIADANIA I WŁADANIA TĄ CZĘŚCIĄ NIERUCHOMOŚCI WSPÓLNEJ OZNACZONEJ NA RZUCIE HALI GARAŻOWEJ STANOWIĄCYM ZAŁĄCZNIK NR 3 DO NINIEJSZEGO AKTU NOTARIALNEGO	
Lp. 42.	---	Nr podstawy wpisu
Numer wpisu	198	413
Rodzaj wpisu	INNY WPIS	
Treść wpisu	SPOSÓB KORZYSTANIA, O TREŚCI: WŁAŚCICIEL LOKALU MIESZKALNEGO OZNACZONEGO NUMEREM 214, KORZYSTAĆ BĘDZIE NIEODPŁATNIE Z CZĘŚCI NIERUCHOMOŚCI WSPÓLNEJ, MIEJSCA POSTOJOWEGO NR 110, POŁOŻONEGO NA POZIOMIE -2 W HALI GARAŻOWEJ W BUDYNKU PRZY UL. STĘPKARSKIEJ NR 7 W GDAŃSKU, Z WYŁĄCZENIEM PRAW WŁAŚCICIELI INNYCH LOKALI CO DO POSIADANIA I WŁADANIA TĄ CZĘŚCIĄ NIERUCHOMOŚCI WSPÓLNEJ OZNACZONEJ NA RZUCIE HALI GARAŻOWEJ STANOWIĄCYM ZAŁĄCZNIK NR 3 DO NINIEJSZEGO AKTU NOTARIALNEGO	
Lp. 43.	---	Nr podstawy wpisu
Numer wpisu	199	418
Rodzaj wpisu	INNY WPIS	
Treść wpisu	SPOSÓB KORZYSTANIA, O TREŚCI: WŁAŚCICIEL LOKALU MIESZKALNEGO OZNACZONEGO NUMEREM 304, KORZYSTAĆ BĘDZIE NIEODPŁATNIE Z CZĘŚCI NIERUCHOMOŚCI WSPÓLNEJ, MIEJSCA POSTOJOWEGO NR 24 W HALI GARAŻOWEJ W BUDYNKU PRZY UL. STĘPKARSKIEJ NR 7 W GDAŃSKU, Z WYŁĄCZENIEM PRAW WŁAŚCICIELI INNYCH	

	LOKALI CO DO POSIADANIA I WŁADANIA TĄ CZĘŚCIĄ NIERUCHOMOŚCI WSPÓLNEJ OZNACZONEJ NA RZUCIE HALI GARAŻOWEJ STANOWIĄCYM ZAŁĄCZNIK NR 2 DO AKTU NOTARIALNEGO STANOWIĄCEGO PODSTAWĘ WPISU	
Lp. 44.	---	Nr podstawy wpisu
Numer wpisu	200	423
Rodzaj wpisu	INNY WPIS	
Treść wpisu	SPOSÓB KORZYSTANIA, O TREŚCI: WŁAŚCICIEL LOKALU MIESZKALNEGO OZNACZONEGO NUMEREM 301, KORZYSTAĆ BĘDZIE NIEODPŁATNIE Z CZĘŚCI NIERUCHOMOŚCI WSPÓLNEJ, MIEJSCA POSTOJOWEGO NR 89 POŁOŻONEGO NA POZIOMIE -2 W HALI GARAŻOWEJ W BUDYNKU PRZY UL. STĘPKARSKIEJ NR 7 W GDAŃSKU, Z WYŁĄCZENIEM PRAW WŁAŚCICIELI INNYCH LOKALI CO DO POSIADANIA I WŁADANIA TĄ CZĘŚCIĄ NIERUCHOMOŚCI WSPÓLNEJ OZNACZONEJ NA RZUCIE HALI GARAŻOWEJ STANOWIĄCYM ZAŁĄCZNIK NR 2 DO AKTU NOTARIALNEGO STANOWIĄCEGO PODSTAWĘ WPISU	
Lp. 45.	---	Nr podstawy wpisu
Numer wpisu	201	427
Rodzaj wpisu	INNY WPIS	
Treść wpisu	SPOSÓB KORZYSTANIA, O TREŚCI: WŁAŚCICIEL LOKALU MIESZKALNEGO OZNACZONEGO NUMEREM 517, KORZYSTAĆ BĘDZIE NIEODPŁATNIE Z CZĘŚCI NIERUCHOMOŚCI WSPÓLNEJ, MIEJSCA POSTOJOWEGO NR 62, POŁOŻONEGO NA POZIOMIE -1 W HALI GARAŻOWEJ W BUDYNKU PRZY UL. STĘPKARSKIEJ NR 7 W GDAŃSKU, Z WYŁĄCZENIEM PRAW WŁAŚCICIELI INNYCH LOKALI CO DO POSIADANIA I WŁADANIA TĄ CZĘŚCIĄ NIERUCHOMOŚCI WSPÓLNEJ OZNACZONEJ NA RZUCIE HALI GARAŻOWEJ STANOWIĄCYM ZAŁĄCZNIK NR 2 DO NINIEJSZEGO AKTU NOTARIALNEGO	
Lp. 46.	---	Nr podstawy wpisu
Numer wpisu	202	431
Rodzaj wpisu	INNY WPIS	

Treść wpisu	<p>SPOSÓB KORZYSTANIA, O TREŚCI: WŁAŚCICIEL LOKALU USŁUGOWEGO OZNACZONEGO NUMEREM 101, KORZYSTAĆ BĘDZIE NIEODPŁATNIE Z CZĘŚCI NIERUCHOMOŚCI WSPÓLNEJ, MIEJSCA POSTOJOWEGO NR 74, POŁOŻONEGO NA POZIOMIE -2 W HALI GARAŻOWEJ W BUDYNKU PRZY UL. STĘPKARSKIEJ NR 7 W GDAŃSKU, Z WYŁĄCZENIEM PRAW WŁAŚCICIELI INNYCH LOKALI CO DO POSIADANIA I WŁADANIA TĄ CZĘŚCIĄ NIERUCHOMOŚCI WSPÓLNEJ OZNACZONEJ NA RZUCIE HALI GARAŻOWEJ STANOWIĄCYM ZAŁĄCZNIK NR 3 DO NINIEJSZEGO AKTU NOTARIALNEGO</p>	
Lp. 47.	---	Nr podstawy wpisu
Numer wpisu	203	443
Rodzaj wpisu	INNY WPIS	
Treść wpisu	<p>SPOSÓB KORZYSTANIA, O TREŚCI: WŁAŚCICIEL LOKALU MIESZKALNEGO OZNACZONEGO NUMEREM 314, KORZYSTAĆ BĘDZIE NIEODPŁATNIE Z CZĘŚCI NIERUCHOMOŚCI WSPÓLNEJ, MIEJSCA POSTOJOWEGO NR 121, POŁOŻONEGO NA POZIOMIE -2 W HALI GARAŻOWEJ W BUDYNKU PRZY UL. STĘPKARSKIEJ NR 7 W GDAŃSKU, Z WYŁĄCZENIEM PRAW WŁAŚCICIELI INNYCH LOKALI CO DO POSIADANIA I WŁADANIA TĄ CZĘŚCIĄ NIERUCHOMOŚCI WSPÓLNEJ OZNACZONEJ NA RZUCIE HALI GARAŻOWEJ STANOWIĄCYM ZAŁĄCZNIK NR 3 DO NINIEJSZEGO AKTU NOTARIALNEGO</p>	
Lp. 48.	---	Nr podstawy wpisu
Numer wpisu	204	448
Rodzaj wpisu	INNY WPIS	
Treść wpisu	<p>SPOSÓB KORZYSTANIA, O TREŚCI: WŁAŚCICIEL LOKALU MIESZKALNEGO OZNACZONEGO NUMEREM 315, KORZYSTAĆ BĘDZIE NIEODPŁATNIE Z CZĘŚCI NIERUCHOMOŚCI WSPÓLNEJ, MIEJSCA POSTOJOWEGO NR 120, POŁOŻONEGO NA POZIOMIE -2 W HALI GARAŻOWEJ W BUDYNKU PRZY UL. STĘPKARSKIEJ NR 7 W GDAŃSKU, Z WYŁĄCZENIEM PRAW WŁAŚCICIELI INNYCH LOKALI CO DO POSIADANIA I WŁADANIA TĄ CZĘŚCIĄ NIERUCHOMOŚCI WSPÓLNEJ OZNACZONEJ NA RZUCIE HALI GARAŻOWEJ STANOWIĄCYM ZAŁĄCZNIK NR 4 DO NINIEJSZEGO AKTU NOTARIALNEGO</p>	

Lp. 49.	---	Nr podstawy wpisu
Numer wpisu	205	456
Rodzaj wpisu	INNY WPIS	
Treść wpisu	SPOSÓB KORZYSTANIA, O TREŚCI: WŁAŚCICIEL LOKALU USŁUGOWEGO OZNACZONEGO NUMEREM 226, KORZYSTAĆ BĘDZIE NIEODPŁATNIE Z CZĘŚCI NIERUCHOMOŚCI WSPÓLNEJ, MIEJSCA POSTOJOWEGO NR 14, POŁOŻONEGO NA POZIOMIE -1 W HALI GARAŻOWEJ W BUDYNKU PRZY UL. STĘPKARSKIEJ NR 7 W GDAŃSKU, Z WYŁĄCZENIEM PRAW WŁAŚCICIELI INNYCH LOKALI CO DO POSIADANIA I WŁADANIA TĄ CZĘŚCIĄ NIERUCHOMOŚCI WSPÓLNEJ OZNACZONEJ NA RZUCIE HALI GARAŻOWEJ STANOWIĄCYM ZAŁĄCZNIK NR 2 DO NINIEJSZEGO AKTU NOTARIALNEGO	
Lp. 50.	---	Nr podstawy wpisu
Numer wpisu	206	460
Rodzaj wpisu	INNY WPIS	
Treść wpisu	SPOSÓB KORZYSTANIA, O TREŚCI: WŁAŚCICIEL LOKALU MIESZKALNEGO OZNACZONEGO NUMEREM 614, KORZYSTAĆ BĘDZIE NIEODPŁATNIE Z CZĘŚCI NIERUCHOMOŚCI WSPÓLNEJ, MIEJSCA POSTOJOWEGO NR 97, POŁOŻONEGO NA POZIOMIE -2 W HALI GARAŻOWEJ W BUDYNKU PRZY UL. STĘPKARSKIEJ NR 7 W GDAŃSKU, Z WYŁĄCZENIEM PRAW WŁAŚCICIELI INNYCH LOKALI CO DO POSIADANIA I WŁADANIA TĄ CZĘŚCIĄ NIERUCHOMOŚCI WSPÓLNEJ OZNACZONEJ NA RZUCIE HALI GARAŻOWEJ STANOWIĄCYM ZAŁĄCZNIK NR 2 DO NINIEJSZEGO AKTU NOTARIALNEGO	
Lp. 51.	---	Nr podstawy wpisu
Numer wpisu	207	464
Rodzaj wpisu	INNY WPIS	
Treść wpisu	SPOSÓB KORZYSTANIA, O TREŚCI: WŁAŚCICIEL LOKALU MIESZKALNEGO OZNACZONEGO NUMEREM 325, KORZYSTAĆ BĘDZIE NIEODPŁATNIE Z CZĘŚCI NIERUCHOMOŚCI WSPÓLNEJ, MIEJSCA POSTOJOWEGO NR 95, POŁOŻONEGO NA POZIOMIE -2 W HALI GARAŻOWEJ W BUDYNKU PRZY UL. STĘPKARSKIEJ NR 7 W GDAŃSKU, Z WYŁĄCZENIEM PRAW WŁAŚCICIELI INNYCH	

	LOKALI CO DO POSIADANIA I WŁADANIA TĄ CZĘŚCIĄ NIERUCHOMOŚCI WSPÓLNEJ OZNACZONEJ NA RZUCIE HALI GARAŻOWEJ STANOWIĄCYM ZAŁĄCZNIK NR 3 DO NINIEJSZEGO AKTU NOTARIALNEGO	
Lp. 52.	---	Nr podstawy wpisu
Numer wpisu	208	468
Rodzaj wpisu	INNY WPIS	
Treść wpisu	SPOSÓB KORZYSTANIA, O TREŚCI: WŁAŚCICIEL LOKALU MIESZKALNEGO OZNACZONEGO NUMEREM 210, KORZYSTAĆ BĘDZIE NIEODPŁATNIE Z CZĘŚCI NIERUCHOMOŚCI WSPÓLNEJ, MIEJSCA POSTOJOWEGO NR 68, POŁOŻONEGO NA POZIOMIE -2 W HALI GARAŻOWEJ W BUDYNKU PRZY UL. STĘPKARSKIEJ NR 7 W GDAŃSKU, Z WYŁĄCZENIEM PRAW WŁAŚCICIELI INNYCH LOKALI CO DO POSIADANIA I WŁADANIA TĄ CZĘŚCIĄ NIERUCHOMOŚCI WSPÓLNEJ OZNACZONEJ NA RZUCIE HALI GARAŻOWEJ STANOWIĄCYM ZAŁĄCZNIK NR 2 DO NINIEJSZEGO AKTU NOTARIALNEGO	
Lp. 53.	---	Nr podstawy wpisu
Numer wpisu	209	472
Rodzaj wpisu	INNY WPIS	
Treść wpisu	SPOSÓB KORZYSTANIA, O TREŚCI: WŁAŚCICIEL LOKALU MIESZKALNEGO OZNACZONEGO NUMEREM 306, KORZYSTAĆ BĘDZIE NIEODPŁATNIE Z CZĘŚCI NIERUCHOMOŚCI WSPÓLNEJ, MIEJSCA POSTOJOWEGO NR 26, POŁOŻONEGO NA POZIOMIE -1 W HALI GARAŻOWEJ W BUDYNKU PRZY UL. STĘPKARSKIEJ NR 7 W GDAŃSKU, Z WYŁĄCZENIEM PRAW WŁAŚCICIELI INNYCH LOKALI CO DO POSIADANIA I WŁADANIA TĄ CZĘŚCIĄ NIERUCHOMOŚCI WSPÓLNEJ OZNACZONEJ NA RZUCIE HALI GARAŻOWEJ STANOWIĄCYM ZAŁĄCZNIK NR 3 DO NINIEJSZEGO AKTU NOTARIALNEGO	
Lp. 54.	---	Nr podstawy wpisu
Numer wpisu	210	476
Rodzaj wpisu	INNY WPIS	
Treść wpisu	SPOSÓB KORZYSTANIA, O TREŚCI: WŁAŚCICIEL LOKALU USŁUGOWEGO OZNACZONEGO NUMEREM 102, KORZYSTAĆ BĘDZIE NIEODPŁATNIE Z CZĘŚCI NIERUCHOMOŚCI	

	WSPÓLNEJ, MIEJSCA POSTOJOWEGO NR 20, POŁOŻONEGO NA POZIOMIE -1 W HALI GARAŻOWEJ W BUDYNKU PRZY UL. STĘPKARSKIEJ NR 7 W GDAŃSKU, Z WYŁĄCZENIEM PRAW WŁAŚCICIELI INNYCH LOKALI CO DO POSIADANIA I WŁADANIA TĄ CZĘŚCIĄ NIERUCHOMOŚCI WSPÓLNEJ OZNACZONEJ NA RZUCIE HALI GARAŻOWEJ STANOWIĄCYM ZAŁĄCZNIK NR 2 DO NINIEJSZEGO AKTU NOTARIALNEGO	
Lp. 55.	---	Nr podstawy wpisu
Numer wpisu	211	480
Rodzaj wpisu	INNY WPIS	
Treść wpisu	SPOSÓB KORZYSTANIA, O TREŚCI: WŁAŚCICIEL LOKALU USŁUGOWEGO OZNACZONEGO NUMEREM 106, KORZYSTAĆ BĘDZIE NIEODPŁATNIE Z CZĘŚCI NIERUCHOMOŚCI WSPÓLNEJ, MIEJSCA POSTOJOWEGO NR 30, POŁOŻONEGO NA POZIOMIE -1 W HALI GARAŻOWEJ W BUDYNKU PRZY UL. STĘPKARSKIEJ NR 7 W GDAŃSKU, Z WYŁĄCZENIEM PRAW WŁAŚCICIELI INNYCH LOKALI CO DO POSIADANIA I WŁADANIA TĄ CZĘŚCIĄ NIERUCHOMOŚCI WSPÓLNEJ OZNACZONEJ NA RZUCIE HALI GARAŻOWEJ STANOWIĄCYM ZAŁĄCZNIK NR 2 DO NINIEJSZEGO AKTU NOTARIALNEGO	
Lp. 56.	---	Nr podstawy wpisu
Numer wpisu	212	484
Rodzaj wpisu	INNY WPIS	
Treść wpisu	SPOSÓB KORZYSTANIA, O TREŚCI: WŁAŚCICIEL LOKALU MIESZKALNEGO OZNACZONEGO NUMEREM 503, KORZYSTAĆ BĘDZIE NIEODPŁATNIE Z CZĘŚCI NIERUCHOMOŚCI WSPÓLNEJ, MIEJSCA POSTOJOWEGO NR 16, POŁOŻONEGO NA POZIOMIE -1 W HALI GARAŻOWEJ W BUDYNKU PRZY UL. STĘPKARSKIEJ NR 7 W GDAŃSKU, Z WYŁĄCZENIEM PRAW WŁAŚCICIELI INNYCH LOKALI CO DO POSIADANIA I WŁADANIA TĄ CZĘŚCIĄ NIERUCHOMOŚCI WSPÓLNEJ OZNACZONEJ NA RZUCIE HALI GARAŻOWEJ STANOWIĄCYM ZAŁĄCZNIK NR 3 DO NINIEJSZEGO AKTU NOTARIALNEGO	
Lp. 57.	---	Nr podstawy wpisu
Numer wpisu	213	487

Rodzaj wpisu	INNY WPIS	
Treść wpisu	SPOSÓB KORZYSTANIA, O TREŚCI: WŁAŚCICIEL LOKALU MIESZKALNEGO OZNACZONEGO NUMEREM 510, KORZYSTAĆ BĘDZIE NIEODPŁATNIE Z CZĘŚCI NIERUCHOMOŚCI WSPÓLNEJ, MIEJSCA POSTOJOWEGO NR 75, POŁOŻONEGO NA POZIOMIE -2 W HALI GARAŻOWEJ W BUDYNKU PRZY UL. STĘPKARSKIEJ NR 7 W GDAŃSKU, Z WYŁĄCZENIEM PRAW WŁAŚCICIELI INNYCH LOKALI CO DO POSIADANIA I WŁADANIA TĄ CZĘŚCIĄ NIERUCHOMOŚCI WSPÓLNEJ OZNACZONEJ NA RZUCIE HALI GARAŻOWEJ STANOWIĄCYM ZAŁĄCZNIK NR 2 DO NINIEJSZEGO AKTU NOTARIALNEGO	
Lp. 58.	---	Nr podstawy wpisu
Numer wpisu	214	492
Rodzaj wpisu	INNY WPIS	
Treść wpisu	SPOSÓB KORZYSTANIA, O TREŚCI: WŁAŚCICIEL LOKALU MIESZKALNEGO OZNACZONEGO NUMEREM 424, KORZYSTAĆ BĘDZIE NIEODPŁATNIE Z CZĘŚCI NIERUCHOMOŚCI WSPÓLNEJ, MIEJSCA POSTOJOWEGO NR 92 W HALI GARAŻOWEJ W BUDYNKU PRZY UL. STĘPKARSKIEJ NR 7 W GDAŃSKU, Z WYŁĄCZENIEM PRAW WŁAŚCICIELI INNYCH LOKALI CO DO POSIADANIA I WŁADANIA TĄ CZĘŚCIĄ NIERUCHOMOŚCI WSPÓLNEJ OZNACZONEJ NA RZUCIE HALI GARAŻOWEJ STANOWIĄCYM ZAŁĄCZNIK NR 2 DO NINIEJSZEGO AKTU NOTARIALNEGO	
Lp. 59.	---	Nr podstawy wpisu
Numer wpisu	215	496
Rodzaj wpisu	INNY WPIS	
Treść wpisu	SPOSÓB KORZYSTANIA, O TREŚCI: WŁAŚCICIEL LOKALU MIESZKALNEGO OZNACZONEGO NUMEREM 203, KORZYSTAĆ BĘDZIE NIEODPŁATNIE Z CZĘŚCI NIERUCHOMOŚCI WSPÓLNEJ, MIEJSCA POSTOJOWEGO NR 29, POŁOŻONEGO NA POZIOMIE -1 W HALI GARAŻOWEJ W BUDYNKU PRZY UL. STĘPKARSKIEJ NR 7 W GDAŃSKU, Z WYŁĄCZENIEM PRAW WŁAŚCICIELI INNYCH LOKALI CO DO POSIADANIA I WŁADANIA TĄ CZĘŚCIĄ NIERUCHOMOŚCI WSPÓLNEJ OZNACZONEJ NA RZUCIE HALI GARAŻOWEJ STANOWIĄCYM ZAŁĄCZNIK NR 2 DO NINIEJSZEGO AKTU NOTARIALNEGO	

Lp. 60.	---	Nr podstawy wpisu
Numer wpisu	216	504
Rodzaj wpisu	INNY WPIS	
Treść wpisu	SPOSÓB KORZYSTANIA, O TREŚCI: WŁAŚCICIEL LOKALU MIESZKALNEGO OZNACZONEGO NUMEREM 206, KORZYSTAĆ BĘDZIE NIEODPŁATNIE Z CZĘŚCI NIERUCHOMOŚCI WSPÓLNEJ, MIEJSCA POSTOJOWEGO NR 3, POŁOŻONEGO NA POZIOMIE -1 W HALI GARAŻOWEJ W BUDYNKU PRZY UL. STĘPKARSKIEJ NR 7 W GDAŃSKU, Z WYŁĄCZENIEM PRAW WŁAŚCICIELI INNYCH LOKALI CO DO POSIADANIA I WŁADANIA TĄ CZĘŚCIĄ NIERUCHOMOŚCI WSPÓLNEJ OZNACZONEJ NA RZUCIE HALI GARAŻOWEJ STANOWIĄCYM ZAŁĄCZNIK NR 3 DO NINIEJSZEGO AKTU NOTARIALNEGO	
Lp. 61.	---	Nr podstawy wpisu
Numer wpisu	217	508
Rodzaj wpisu	INNY WPIS	
Treść wpisu	SPOSÓB KORZYSTANIA, O TREŚCI: WŁAŚCICIEL LOKALU MIESZKALNEGO OZNACZONEGO NUMEREM 610, KORZYSTAĆ BĘDZIE NIEODPŁATNIE Z CZĘŚCI NIERUCHOMOŚCI WSPÓLNEJ, MIEJSCA POSTOJOWEGO NR 88, POŁOŻONEGO NA POZIOMIE -2 W HALI GARAŻOWEJ W BUDYNKU PRZY UL. STĘPKARSKIEJ NR 7 W GDAŃSKU, Z WYŁĄCZENIEM PRAW WŁAŚCICIELI INNYCH LOKALI CO DO POSIADANIA I WŁADANIA TĄ CZĘŚCIĄ NIERUCHOMOŚCI WSPÓLNEJ OZNACZONEJ NA RZUCIE HALI GARAŻOWEJ STANOWIĄCYM ZAŁĄCZNIK NR 3 DO NINIEJSZEGO AKTU NOTARIALNEGO	
Lp. 62.	---	Nr podstawy wpisu
Numer wpisu	218	512
Rodzaj wpisu	INNY WPIS	
Treść wpisu	SPOSÓB KORZYSTANIA, O TREŚCI: WŁAŚCICIEL LOKALU MIESZKALNEGO OZNACZONEGO NUMEREM 508, KORZYSTAĆ BĘDZIE NIEODPŁATNIE Z CZĘŚCI NIERUCHOMOŚCI WSPÓLNEJ, MIEJSCA POSTOJOWEGO NR 51, POŁOŻONEGO NA POZIOMIE -1 W HALI GARAŻOWEJ W BUDYNKU PRZY UL. STĘPKARSKIEJ NR 7 W GDAŃSKU, Z WYŁĄCZENIEM PRAW WŁAŚCICIELI INNYCH	

	LOKALI CO DO POSIADANIA I WŁADANIA TĄ CZĘŚCIĄ NIERUCHOMOŚCI WSPÓLNEJ OZNACZONEJ NA RZUCIE HALI GARAŻOWEJ STANOWIĄCYM ZAŁĄCZNIK NR 3 DO NINIEJSZEGO AKTU NOTARIALNEGO	
Lp. 63.	---	Nr podstawy wpisu
Numer wpisu	219	516
Rodzaj wpisu	INNY WPIS	
Treść wpisu	SPOSÓB KORZYSTANIA, O TREŚCI: WŁAŚCICIEL LOKALU MIESZKALNEGO OZNACZONEGO NUMEREM 318, KORZYSTAĆ BĘDZIE NIEODPŁATNIE Z CZĘŚCI NIERUCHOMOŚCI WSPÓLNEJ, MIEJSCA POSTOJOWEGO NR 53, POŁOŻONEGO NA POZIOMIE -1 W HALI GARAŻOWEJ W BUDYNKU PRZY UL. STĘPKARSKIEJ NR 7 W GDAŃSKU, Z WYŁĄCZENIEM PRAW WŁAŚCICIELI INNYCH LOKALI CO DO POSIADANIA I WŁADANIA TĄ CZĘŚCIĄ NIERUCHOMOŚCI WSPÓLNEJ OZNACZONEJ NA RZUCIE HALI GARAŻOWEJ STANOWIĄCYM ZAŁĄCZNIK NR 3 DO NINIEJSZEGO AKTU NOTARIALNEGO	
Lp. 64.	---	Nr podstawy wpisu
Numer wpisu	220	520
Rodzaj wpisu	INNY WPIS	
Treść wpisu	SPOSÓB KORZYSTANIA, O TREŚCI: WŁAŚCICIEL LOKALU MIESZKALNEGO OZNACZONEGO NUMEREM 601, KORZYSTAĆ BĘDZIE NIEODPŁATNIE Z CZĘŚCI NIERUCHOMOŚCI WSPÓLNEJ, MIEJSCA POSTOJOWEGO NR 18, POŁOŻONEGO NA POZIOMIE -1 W HALI GARAŻOWEJ W BUDYNKU PRZY UL. STĘPKARSKIEJ NR 7 W GDAŃSKU, Z WYŁĄCZENIEM PRAW WŁAŚCICIELI INNYCH LOKALI CO DO POSIADANIA I WŁADANIA TĄ CZĘŚCIĄ NIERUCHOMOŚCI WSPÓLNEJ OZNACZONEJ NA RZUCIE HALI GARAŻOWEJ STANOWIĄCYM ZAŁĄCZNIK NR 2 DO NINIEJSZEGO AKTU NOTARIALNEGO	
Lp. 65.	---	Nr podstawy wpisu
Numer wpisu	221	524
Rodzaj wpisu	INNY WPIS	
Treść wpisu	SPOSÓB KORZYSTANIA, O TREŚCI: WŁAŚCICIEL LOKALU MIESZKALNEGO OZNACZONEGO NUMEREM 602, KORZYSTAĆ BĘDZIE NIEODPŁATNIE Z CZĘŚCI NIERUCHOMOŚCI	

	WSPÓLNEJ, MIEJSCA POSTOJOWEGO NR 17, POŁOŻONEGO NA POZIOMIE -1 W HALI GARAŻOWEJ W BUDYNKU PRZY UL. STĘPKARSKIEJ NR 7 W GDAŃSKU, Z WYŁĄCZENIEM PRAW WŁAŚCICIELI INNYCH LOKALI CO DO POSIADANIA I WŁADANIA TĄ CZĘŚCIĄ NIERUCHOMOŚCI WSPÓLNEJ OZNACZONEJ NA RZUCIE HALI GARAŻOWEJ STANOWIĄCYM ZAŁĄCZNIK NR 3 DO NINIEJSZEGO AKTU NOTARIALNEGO	
Lp. 66.	---	Nr podstawy wpisu
Numer wpisu	222	529
Rodzaj wpisu	INNY WPIS	
Treść wpisu	SPÓSÓB KORZYSTANIA, O TREŚCI: WŁAŚCICIEL LOKALU MIESZKALNEGO OZNACZONEGO NUMEREM 222, KORZYSTAĆ BĘDZIE NIEODPŁATNIE Z CZĘŚCI NIERUCHOMOŚCI WSPÓLNEJ, MIEJSCA POSTOJOWEGO NR 96 W HALI GARAŻOWEJ W BUDYNKU PRZY UL. STĘPKARSKIEJ NR 7 W GDAŃSKU, Z WYŁĄCZENIEM PRAW WŁAŚCICIELI INNYCH LOKALI CO DO POSIADANIA I WŁADANIA TĄ CZĘŚCIĄ NIERUCHOMOŚCI WSPÓLNEJ OZNACZONEJ NA RZUCIE HALI GARAŻOWEJ STANOWIĄCYM ZAŁĄCZNIK NR 2 DO NINIEJSZEGO AKTU NOTARIALNEGO	
Lp. 67.	---	Nr podstawy wpisu
Numer wpisu	223	537
Rodzaj wpisu	INNY WPIS	
Treść wpisu	SPÓSÓB KORZYSTANIA, O TREŚCI: WŁAŚCICIEL LOKALU MIESZKALNEGO OZNACZONEGO NUMEREM 202, KORZYSTAĆ BĘDZIE NIEODPŁATNIE Z CZĘŚCI NIERUCHOMOŚCI WSPÓLNEJ, MIEJSCA POSTOJOWEGO NR 66, POŁOŻONEGO NA POZIOMIE -2 W HALI GARAŻOWEJ W BUDYNKU PRZY UL. STĘPKARSKIEJ NR 7 W GDAŃSKU, Z WYŁĄCZENIEM PRAW WŁAŚCICIELI INNYCH LOKALI CO DO POSIADANIA I WŁADANIA TĄ CZĘŚCIĄ NIERUCHOMOŚCI WSPÓLNEJ OZNACZONEJ NA RZUCIE HALI GARAŻOWEJ STANOWIĄCYM ZAŁĄCZNIK NR 2 DO NINIEJSZEGO AKTU NOTARIALNEGO	
Lp. 68.	---	Nr podstawy wpisu
Numer wpisu	224	541
Rodzaj wpisu	INNY WPIS	

Treść wpisu	SPOSÓB KORZYSTANIA, O TREŚCI: WŁAŚCICIEL LOKALU MIESZKALNEGO OZNACZONEGO NUMEREM 504, KORZYSTAĆ BĘDZIE NIEODPŁATNIE Z CZĘŚCI NIERUCHOMOŚCI WSPÓLNEJ, MIEJSCA POSTOJOWEGO NR 28, POŁOŻONEGO NA POZIOMIE -1 W HALI GARAŻOWEJ W BUDYNKU PRZY UL. STĘPKARSKIEJ NR 7 W GDAŃSKU, Z WYŁĄCZENIEM PRAW WŁAŚCICIELI INNYCH LOKALI CO DO POSIADANIA I WŁADANIA TĄ CZĘŚCIĄ NIERUCHOMOŚCI WSPÓLNEJ OZNACZONEJ NA RZUCIE HALI GARAŻOWEJ STANOWIĄCYM ZAŁĄCZNIK NR 3 DO NINIEJSZEGO AKTU NOTARIALNEGO	
Lp. 69.	---	Nr podstawy wpisu
Numer wpisu	225	546
Rodzaj wpisu	INNY WPIS	
Treść wpisu	SPOSÓB KORZYSTANIA, O TREŚCI: WŁAŚCICIEL LOKALU MIESZKALNEGO OZNACZONEGO NUMEREM 608, KORZYSTAĆ BĘDZIE NIEODPŁATNIE Z CZĘŚCI NIERUCHOMOŚCI WSPÓLNEJ, MIEJSCA POSTOJOWEGO NR 32 W HALI GARAŻOWEJ W BUDYNKU PRZY UL. STĘPKARSKIEJ NR 7 W GDAŃSKU, Z WYŁĄCZENIEM PRAW WŁAŚCICIELI INNYCH LOKALI CO DO POSIADANIA I WŁADANIA TĄ CZĘŚCIĄ NIERUCHOMOŚCI WSPÓLNEJ OZNACZONEJ NA RZUCIE HALI GARAŻOWEJ STANOWIĄCYM ZAŁĄCZNIK NR 2 DO NINIEJSZEGO AKTU NOTARIALNEGO	
Lp. 70.	---	Nr podstawy wpisu
Numer wpisu	226	554
Rodzaj wpisu	INNY WPIS	
Treść wpisu	SPOSÓB KORZYSTANIA, O TREŚCI: WŁAŚCICIEL LOKALU MIESZKALNEGO OZNACZONEGO NUMEREM 228, KORZYSTAĆ BĘDZIE NIEODPŁATNIE Z CZĘŚCI NIERUCHOMOŚCI WSPÓLNEJ, MIEJSCA POSTOJOWEGO NR 64, POŁOŻONEGO NA POZIOMIE -2 W HALI GARAŻOWEJ W BUDYNKU PRZY UL. STĘPKARSKIEJ NR 7 W GDAŃSKU, Z WYŁĄCZENIEM PRAW WŁAŚCICIELI INNYCH LOKALI CO DO POSIADANIA I WŁADANIA TĄ CZĘŚCIĄ NIERUCHOMOŚCI WSPÓLNEJ OZNACZONEJ NA RZUCIE HALI GARAŻOWEJ STANOWIĄCYM ZAŁĄCZNIK NR 2 DO NINIEJSZEGO AKTU NOTARIALNEGO	

Lp. 71.	---	Nr podstawy wpisu
Numer wpisu	227	558
Rodzaj wpisu	INNY WPIS	
Treść wpisu	SPOSÓB KORZYSTANIA, O TREŚCI: WŁAŚCICIEL LOKALU MIESZKALNEGO OZNACZONEGO NUMEREM 526, KORZYSTAĆ BĘDZIE NIEODPŁATNIE Z CZĘŚCI NIERUCHOMOŚCI WSPÓLNEJ, MIEJSCA POSTOJOWEGO NR 80, POŁOŻONEGO NA POZIOMIE -2 W HALI GARAŻOWEJ W BUDYNKU PRZY UL. STĘPKARSKIEJ NR 7 W GDAŃSKU, Z WYŁĄCZENIEM PRAW WŁAŚCICIELI INNYCH LOKALI CO DO POSIADANIA I WŁADANIA TĄ CZĘŚCIĄ NIERUCHOMOŚCI WSPÓLNEJ OZNACZONEJ NA RZUCIE HALI GARAŻOWEJ STANOWIĄCYM ZAŁĄCZNIK NR 3 DO NINIEJSZEGO AKTU NOTARIALNEGO	
Lp. 72.	---	Nr podstawy wpisu
Numer wpisu	228	566
Rodzaj wpisu	INNY WPIS	
Treść wpisu	SPOSÓB KORZYSTANIA, O TREŚCI: WŁAŚCICIEL LOKALU MIESZKALNEGO OZNACZONEGO NUMEREM 320, KORZYSTAĆ BĘDZIE NIEODPŁATNIE Z CZĘŚCI NIERUCHOMOŚCI WSPÓLNEJ, MIEJSCA POSTOJOWEGO NR 104, POŁOŻONEGO NA POZIOMIE -2 W HALI GARAŻOWEJ W BUDYNKU PRZY UL. STĘPKARSKIEJ NR 7 W GDAŃSKU, Z WYŁĄCZENIEM PRAW WŁAŚCICIELI INNYCH LOKALI CO DO POSIADANIA I WŁADANIA TĄ CZĘŚCIĄ NIERUCHOMOŚCI WSPÓLNEJ OZNACZONEJ NA RZUCIE HALI GARAŻOWEJ STANOWIĄCYM ZAŁĄCZNIK NR 2 DO NINIEJSZEGO AKTU NOTARIALNEGO	
Lp. 73.	---	Nr podstawy wpisu
Numer wpisu	229	570
Rodzaj wpisu	INNY WPIS	
Treść wpisu	SPOSÓB KORZYSTANIA, O TREŚCI: WŁAŚCICIEL LOKALU MIESZKALNEGO OZNACZONEGO NUMEREM 514, KORZYSTAĆ BĘDZIE NIEODPŁATNIE Z CZĘŚCI NIERUCHOMOŚCI WSPÓLNEJ, MIEJSCA POSTOJOWEGO NR 72, POŁOŻONEGO NA POZIOMIE -2 W HALI GARAŻOWEJ W BUDYNKU PRZY UL. STĘPKARSKIEJ NR 7 W GDAŃSKU, Z WYŁĄCZENIEM PRAW WŁAŚCICIELI INNYCH	

	LOKALI CO DO POSIADANIA I WŁADANIA TĄ CZĘŚCIĄ NIERUCHOMOŚCI WSPÓLNEJ OZNACZONEJ NA RZUCIE HALI GARAŻOWEJ STANOWIĄCYM ZAŁĄCZNIK NR 3 DO NINIEJSZEGO AKTU NOTARIALNEGO	
Lp. 74.	---	Nr podstawy wpisu
Numer wpisu	230	578
Rodzaj wpisu	INNY WPIS	
Treść wpisu	SPOSÓB KORZYSTANIA, O TREŚCI: WŁAŚCICIEL LOKALU USŁUGOWEGO OZNACZONEGO NUMEREM 220, KORZYSTAĆ BĘDZIE NIEODPŁATNIE Z CZĘŚCI NIERUCHOMOŚCI WSPÓLNEJ, MIEJSCA POSTOJOWEGO NR 13, POŁOŻONEGO NA POZIOMIE -1 W HALI GARAŻOWEJ W BUDYNKU PRZY UL. STĘPKARSKIEJ NR 7 W GDAŃSKU, Z WYŁĄCZENIEM PRAW WŁAŚCICIELI INNYCH LOKALI CO DO POSIADANIA I WŁADANIA TĄ CZĘŚCIĄ NIERUCHOMOŚCI WSPÓLNEJ OZNACZONEJ NA RZUCIE HALI GARAŻOWEJ STANOWIĄCYM ZAŁĄCZNIK NR 3 DO NINIEJSZEGO AKTU NOTARIALNEGO	
Lp. 75.	---	Nr podstawy wpisu
Numer wpisu	231	582
Rodzaj wpisu	INNY WPIS	
Treść wpisu	SPOSÓB KORZYSTANIA, O TREŚCI: WŁAŚCICIEL LOKALU MIESZKALNEGO OZNACZONEGO NUMEREM 303, KORZYSTAĆ BĘDZIE NIEODPŁATNIE Z CZĘŚCI NIERUCHOMOŚCI WSPÓLNEJ, MIEJSCA POSTOJOWEGO NR 45, POŁOŻONEGO NA POZIOMIE -1 W HALI GARAŻOWEJ W BUDYNKU PRZY UL. STĘPKARSKIEJ NR 7 W GDAŃSKU, Z WYŁĄCZENIEM PRAW WŁAŚCICIELI INNYCH LOKALI CO DO POSIADANIA I WŁADANIA TĄ CZĘŚCIĄ NIERUCHOMOŚCI WSPÓLNEJ OZNACZONEJ NA RZUCIE HALI GARAŻOWEJ STANOWIĄCYM ZAŁĄCZNIK NR 3 DO NINIEJSZEGO AKTU NOTARIALNEGO	
Lp. 76.	---	Nr podstawy wpisu
Numer wpisu	232	586
Rodzaj wpisu	INNY WPIS	
Treść wpisu	SPOSÓB KORZYSTANIA, O TREŚCI: WŁAŚCICIEL LOKALU MIESZKALNEGO OZNACZONEGO NUMEREM 410, KORZYSTAĆ BĘDZIE NIEODPŁATNIE Z CZĘŚCI NIERUCHOMOŚCI	

	WSPÓLNEJ, MIEJSCA POSTOJOWEGO NR 98, POŁOŻONEGO NA POZIOMIE -2 W HALI GARAŻOWEJ W BUDYNKU PRZY UL. STĘPKARSKIEJ NR 7 W GDAŃSKU, Z WYŁĄCZENIEM PRAW WŁAŚCICIELI INNYCH LOKALI CO DO POSIADANIA I WŁADANIA TĄ CZĘŚCIĄ NIERUCHOMOŚCI WSPÓLNEJ OZNACZONEJ NA RZUCIE HALI GARAŻOWEJ STANOWIĄCYM ZAŁĄCZNIK NR 3 DO NINIEJSZEGO AKTU NOTARIALNEGO	
Lp. 77.	---	Nr podstawy wpisu
Numer wpisu	233	590
Rodzaj wpisu	INNY WPIS	
Treść wpisu	SPOSÓB KORZYSTANIA, O TREŚCI: WŁAŚCICIEL LOKALU MIESZKALNEGO OZNACZONEGO NUMEREM 501, KORZYSTAĆ BĘDZIE NIEODPŁATNIE Z CZĘŚCI NIERUCHOMOŚCI WSPÓLNEJ, MIEJSCA POSTOJOWEGO NR 4, POŁOŻONEGO NA POZIOMIE -1 W HALI GARAŻOWEJ W BUDYNKU PRZY UL. STĘPKARSKIEJ NR 7 W GDAŃSKU, Z WYŁĄCZENIEM PRAW WŁAŚCICIELI INNYCH LOKALI CO DO POSIADANIA I WŁADANIA TĄ CZĘŚCIĄ NIERUCHOMOŚCI WSPÓLNEJ OZNACZONEJ NA RZUCIE HALI GARAŻOWEJ STANOWIĄCYM ZAŁĄCZNIK NR 2 DO NINIEJSZEGO AKTU NOTARIALNEGO	
Lp. 78.	---	Nr podstawy wpisu
Numer wpisu	234	594
Rodzaj wpisu	INNY WPIS	
Treść wpisu	SPOSÓB KORZYSTANIA, O TREŚCI: WŁAŚCICIEL LOKALU MIESZKALNEGO OZNACZONEGO NUMEREM 316, KORZYSTAĆ BĘDZIE NIEODPŁATNIE Z CZĘŚCI NIERUCHOMOŚCI WSPÓLNEJ, MIEJSCA POSTOJOWEGO NR 102, POŁOŻONEGO NA POZIOMIE -2 W HALI GARAŻOWEJ W BUDYNKU PRZY UL. STĘPKARSKIEJ NR 7 W GDAŃSKU, Z WYŁĄCZENIEM PRAW WŁAŚCICIELI INNYCH LOKALI CO DO POSIADANIA I WŁADANIA TĄ CZĘŚCIĄ NIERUCHOMOŚCI WSPÓLNEJ OZNACZONEJ NA RZUCIE HALI GARAŻOWEJ STANOWIĄCYM ZAŁĄCZNIK NR 2 DO NINIEJSZEGO AKTU NOTARIALNEGO	
Lp. 79.	---	Nr podstawy wpisu
Numer wpisu	235	598

Rodzaj wpisu	INNY WPIS	
Treść wpisu	SPOSÓB KORZYSTANIA, O TREŚCI: WŁAŚCICIEL LOKALU MIESZKALNEGO OZNACZONEGO NUMEREM 415, KORZYSTAĆ BĘDZIE NIEODPŁATNIE Z CZĘŚCI NIERUCHOMOŚCI WSPÓLNEJ, MIEJSCA POSTOJOWEGO NR 101, POŁOŻONEGO NA POZIOMIE -2 W HALI GARAŻOWEJ W BUDYNKU PRZY UL. STĘPKARSKIEJ NR 7 W GDAŃSKU, Z WYŁĄCZENIEM PRAW WŁAŚCICIELI INNYCH LOKALI CO DO POSIADANIA I WŁADANIA TĄ CZĘŚCIĄ NIERUCHOMOŚCI WSPÓLNEJ OZNACZONEJ NA RZUCIE HALI GARAŻOWEJ STANOWIĄCYM ZAŁĄCZNIK NR 2 DO NINIEJSZEGO AKTU NOTARIALNEGO	
Lp. 80.	---	Nr podstawy wpisu
Numer wpisu	236	605
Rodzaj wpisu	INNY WPIS	
Treść wpisu	SPOSÓB KORZYSTANIA, O TREŚCI: WŁAŚCICIEL LOKALU MIESZKALNEGO OZNACZONEGO NUMEREM 616, KORZYSTAĆ BĘDZIE NIEODPŁATNIE Z CZĘŚCI NIERUCHOMOŚCI WSPÓLNEJ, MIEJSCA POSTOJOWEGO NR 38, POŁOŻONEGO NA POZIOMIE -1 W HALI GARAŻOWEJ W BUDYNKU PRZY UL. STĘPKARSKIEJ NR 7 W GDAŃSKU, Z WYŁĄCZENIEM PRAW WŁAŚCICIELI INNYCH LOKALI CO DO POSIADANIA I WŁADANIA TĄ CZĘŚCIĄ NIERUCHOMOŚCI WSPÓLNEJ OZNACZONEJ NA RZUCIE HALI GARAŻOWEJ STANOWIĄCYM ZAŁĄCZNIK NR 2 DO NINIEJSZEGO AKTU NOTARIALNEGO	
Lp. 81.	---	Nr podstawy wpisu
Numer wpisu	237	610
Rodzaj wpisu	INNY WPIS	
Treść wpisu	SPOSÓB KORZYSTANIA, O TREŚCI: WŁAŚCICIEL LOKALU MIESZKALNEGO OZNACZONEGO NUMEREM 201, KORZYSTAĆ BĘDZIE NIEODPŁATNIE Z CZĘŚCI NIERUCHOMOŚCI WSPÓLNEJ, MIEJSCA POSTOJOWEGO NR 67 W HALI GARAŻOWEJ W BUDYNKU PRZY UL. STĘPKARSKIEJ NR 7 W GDAŃSKU, Z WYŁĄCZENIEM PRAW WŁAŚCICIELI INNYCH LOKALI CO DO POSIADANIA I WŁADANIA TĄ CZĘŚCIĄ NIERUCHOMOŚCI WSPÓLNEJ OZNACZONEJ NA RZUCIE HALI GARAŻOWEJ STANOWIĄCYM ZAŁĄCZNIK NR 2 DO NINIEJSZEGO AKTU NOTARIALNEGO	

Lp. 82.	---	Nr podstawy wpisu
Numer wpisu	238	618
Rodzaj wpisu	INNY WPIS	
Treść wpisu	SPOSÓB KORZYSTANIA, O TREŚCI: WŁAŚCICIEL LOKALU MIESZKALNEGO OZNACZONEGO NUMEREM 425, KORZYSTAĆ BĘDZIE NIEODPŁATNIE Z CZĘŚCI NIERUCHOMOŚCI WSPÓLNEJ, MIEJSCA POSTOJOWEGO NR 65, POŁOŻONEGO NA POZIOMIE -2 W HALI GARAŻOWEJ W BUDYNKU PRZY UL. STĘPKARSKIEJ NR 7 W GDAŃSKU, Z WYŁĄCZENIEM PRAW WŁAŚCICIELI INNYCH LOKALI CO DO POSIADANIA I WŁADANIA TĄ CZĘŚCIĄ NIERUCHOMOŚCI WSPÓLNEJ OZNACZONEJ NA RZUCIE HALI GARAŻOWEJ STANOWIĄCYM ZAŁĄCZNIK NR 3 DO NINIEJSZEGO AKTU NOTARIALNEGO	
Lp. 83.	---	Nr podstawy wpisu
Numer wpisu	239	622
Rodzaj wpisu	INNY WPIS	
Treść wpisu	SPOSÓB KORZYSTANIA, O TREŚCI: WŁAŚCICIEL LOKALU MIESZKALNEGO OZNACZONEGO NUMEREM 307, KORZYSTAĆ BĘDZIE NIEODPŁATNIE Z CZĘŚCI NIERUCHOMOŚCI WSPÓLNEJ, MIEJSCA POSTOJOWEGO NR 61, POŁOŻONEGO NA POZIOMIE -1 W HALI GARAŻOWEJ W BUDYNKU PRZY UL. STĘPKARSKIEJ NR 7 W GDAŃSKU, Z WYŁĄCZENIEM PRAW WŁAŚCICIELI INNYCH LOKALI CO DO POSIADANIA I WŁADANIA TĄ CZĘŚCIĄ NIERUCHOMOŚCI WSPÓLNEJ OZNACZONEJ NA RZUCIE HALI GARAŻOWEJ STANOWIĄCYM ZAŁĄCZNIK NR 2 DO NINIEJSZEGO AKTU NOTARIALNEGO	
Lp. 84.	---	Nr podstawy wpisu
Numer wpisu	240	627
Rodzaj wpisu	INNY WPIS	
Treść wpisu	SPOSÓB KORZYSTANIA, O TREŚCI: WŁAŚCICIEL LOKALU MIESZKALNEGO OZNACZONEGO NUMEREM 321, KORZYSTAĆ BĘDZIE NIEODPŁATNIE Z CZĘŚCI NIERUCHOMOŚCI WSPÓLNEJ, MIEJSCA POSTOJOWEGO NR 90 W HALI GARAŻOWEJ W BUDYNKU PRZY UL. STĘPKARSKIEJ NR 7 W GDAŃSKU, Z WYŁĄCZENIEM PRAW WŁAŚCICIELI INNYCH LOKALI CO DO POSIADANIA I WŁADANIA TĄ	

	CZĘŚCIĄ NIERUCHOMOŚCI WSPÓLNEJ OZNACZONEJ NA RZUCIE HALI GARAŻOWEJ STANOWIĄCYM ZAŁĄCZNIK NR 2 DO NINIEJSZEGO AKTU NOTARIALNEGO	
Lp. 85.	---	Nr podstawy wpisu
Numer wpisu	241	632
Rodzaj wpisu	INNY WPIS	
Treść wpisu	SPOSÓB KORZYSTANIA, O TREŚCI: WŁAŚCICIEL LOKALU MIESZKALNEGO OZNACZONEGO NUMEREM 323, KORZYSTAĆ BĘDZIE NIEODPŁATNIE Z CZĘŚCI NIERUCHOMOŚCI WSPÓLNEJ, MIEJSCA POSTOJOWEGO NR 94 W HALI GARAŻOWEJ W BUDYNKU PRZY UL. STĘPKARSKIEJ NR 7 W GDAŃSKU, Z WYŁĄCZENIEM PRAW WŁAŚCICIELI INNYCH LOKALI CO DO POSIADANIA I WŁADANIA TĄ CZĘŚCIĄ NIERUCHOMOŚCI WSPÓLNEJ OZNACZONEJ NA RZUCIE HALI GARAŻOWEJ STANOWIĄCYM ZAŁĄCZNIK NR 2 DO NINIEJSZEGO AKTU NOTARIALNEGO	
Lp. 86.	---	Nr podstawy wpisu
Numer wpisu	242	637
Rodzaj wpisu	INNY WPIS	
Treść wpisu	SPOSÓB KORZYSTANIA, O TREŚCI: WŁAŚCICIEL LOKALU MIESZKALNEGO OZNACZONEGO NUMEREM 421, KORZYSTAĆ BĘDZIE NIEODPŁATNIE Z CZĘŚCI NIERUCHOMOŚCI WSPÓLNEJ, MIEJSCA POSTOJOWEGO NR 93 W HALI GARAŻOWEJ W BUDYNKU PRZY UL. STĘPKARSKIEJ NR 7 W GDAŃSKU, Z WYŁĄCZENIEM PRAW WŁAŚCICIELI INNYCH LOKALI CO DO POSIADANIA I WŁADANIA TĄ CZĘŚCIĄ NIERUCHOMOŚCI WSPÓLNEJ OZNACZONEJ NA RZUCIE HALI GARAŻOWEJ STANOWIĄCYM ZAŁĄCZNIK NR 2 DO NINIEJSZEGO AKTU NOTARIALNEGO	
Lp. 87.	---	Nr podstawy wpisu
Numer wpisu	243	642
Rodzaj wpisu	INNY WPIS	
Treść wpisu	SPOSÓB KORZYSTANIA, O TREŚCI: WŁAŚCICIEL LOKALU MIESZKALNEGO OZNACZONEGO NUMEREM 422, KORZYSTAĆ BĘDZIE NIEODPŁATNIE Z CZĘŚCI NIERUCHOMOŚCI WSPÓLNEJ, MIEJSCA POSTOJOWEGO NR 91 W HALI GARAŻOWEJ W BUDYNKU PRZY UL. STĘPKARSKIEJ NR 7 W GDAŃSKU, Z	

	WYŁĄCZENIEM PRAW WŁAŚCICIELI INNYCH LOKALI CO DO POSIADANIA I WŁADANIA TĄ CZĘŚCIĄ NIERUCHOMOŚCI WSPÓLNEJ OZNACZONEJ NA RZUCIE HALI GARAŻOWEJ STANOWIĄCYM ZAŁĄCZNIK NR 2 DO NINIEJSZEGO AKTU NOTARIALNEGO	
Lp. 88.	---	Nr podstawy wpisu
Numer wpisu	244	650
Rodzaj wpisu	INNY WPIS	
Treść wpisu	SPOSÓB KORZYSTANIA, O TREŚCI: WŁAŚCICIEL LOKALU MIESZKALNEGO OZNACZONEGO NUMEREM 205, KORZYSTAĆ BĘDZIE NIEODPŁATNIE Z CZĘŚCI NIERUCHOMOŚCI WSPÓLNEJ, MIEJSCA POSTOJOWEGO NR 114, POŁOŻONEGO NA POZIOMIE -2 W HALI GARAŻOWEJ W BUDYNKU PRZY UL. STĘPKARSKIEJ NR 7 W GDAŃSKU, Z WYŁĄCZENIEM PRAW WŁAŚCICIELI INNYCH LOKALI CO DO POSIADANIA I WŁADANIA TĄ CZĘŚCIĄ NIERUCHOMOŚCI WSPÓLNEJ OZNACZONEJ NA RZUCIE HALI GARAŻOWEJ STANOWIĄCYM ZAŁĄCZNIK NR 3 DO NINIEJSZEGO AKTU NOTARIALNEGO	
Lp. 89.	---	Nr podstawy wpisu
Numer wpisu	245	656, 657
Rodzaj wpisu	INNY WPIS	
Treść wpisu	SPOSÓB KORZYSTANIA, O TREŚCI: WŁAŚCICIEL LOKALU USŁUGOWEGO OZNACZONEGO NUMEREM 215, KORZYSTAĆ BĘDZIE NIEODPŁATNIE Z CZĘŚCI NIERUCHOMOŚCI WSPÓLNEJ, MIEJSCA POSTOJOWEGO NR 44, POŁOŻONEGO NA POZIOMIE -1 W HALI GARAŻOWEJ W BUDYNKU PRZY UL. STĘPKARSKIEJ NR 7 W GDAŃSKU, Z WYŁĄCZENIEM PRAW WŁAŚCICIELI INNYCH LOKALI CO DO POSIADANIA I WŁADANIA TĄ CZĘŚCIĄ NIERUCHOMOŚCI WSPÓLNEJ OZNACZONEJ NA RZUCIE HALI GARAŻOWEJ STANOWIĄCYM ZAŁĄCZNIK NR 2 DO NINIEJSZEGO AKTU NOTARIALNEGO	
Lp. 90.	---	Nr podstawy wpisu
Numer wpisu	246	661
Rodzaj wpisu	INNY WPIS	
Treść wpisu	SPOSÓB KORZYSTANIA, O TREŚCI: WŁAŚCICIEL LOKALU NIEMIESZKALNEGO OZNACZONEGO NUMEREM 107, KORZYSTAĆ BĘDZIE	

	NIEODPŁATNIE Z CZĘŚCI NIERUCHOMOŚCI WSPÓLNEJ, MIEJSCA POSTOJOWEGO NR 126 W HALI GARAŻOWEJ W BUDYNKU PRZY UL. STĘPKARSKIEJ NR 7 W GDAŃSKU, Z WYŁĄCZENIEM PRAW WŁAŚCICIELI INNYCH LOKALI CO DO POSIADANIA I WŁADANIA TĄ CZĘŚCIĄ NIERUCHOMOŚCI WSPÓLNEJ OZNACZONEJ NA RZUCIE HALI GARAŻOWEJ STANOWIĄCYM ZAŁĄCZNIK NR 2 DO NINIEJSZEGO AKTU NOTARIALNEGO	
Lp. 91.	---	Nr podstawy wpisu
Numer wpisu	247	674
Rodzaj wpisu	INNY WPIS	
Treść wpisu	SPOSÓB KORZYSTANIA, O TREŚCI: WŁAŚCICIEL LOKALU MIESZKALNEGO OZNACZONEGO NUMEREM 310, KORZYSTAĆ BĘDZIE NIEODPŁATNIE Z CZĘŚCI NIERUCHOMOŚCI WSPÓLNEJ, MIEJSCA POSTOJOWEGO NR 109 W HALI GARAŻOWEJ W BUDYNKU PRZY UL. STĘPKARSKIEJ NR 7 W GDAŃSKU, Z WYŁĄCZENIEM PRAW WŁAŚCICIELI INNYCH LOKALI CO DO POSIADANIA I WŁADANIA TĄ CZĘŚCIĄ NIERUCHOMOŚCI WSPÓLNEJ OZNACZONEJ NA RZUCIE HALI GARAŻOWEJ STANOWIĄCYM ZAŁĄCZNIK NR 2 DO NINIEJSZEGO AKTU NOTARIALNEGO	
Lp. 92.	---	Nr podstawy wpisu
Numer wpisu	248	678
Rodzaj wpisu	INNY WPIS	
Treść wpisu	SPOSÓB KORZYSTANIA, O TREŚCI: WŁAŚCICIEL LOKALU MIESZKALNEGO OZNACZONEGO NUMEREM 405, KORZYSTAĆ BĘDZIE NIEODPŁATNIE Z CZĘŚCI NIERUCHOMOŚCI WSPÓLNEJ, MIEJSCA POSTOJOWEGO NR 22 ORAZ ZAPLECZA MIEJSCA POSTOJOWEGO -1R02, POŁOŻONYCH NA POZIOMIE -1 W HALI GARAŻOWEJ W BUDYNKU PRZY UL. STĘPKARSKIEJ NR 7 W GDAŃSKU, Z WYŁĄCZENIEM PRAW WŁAŚCICIELI INNYCH LOKALI CO DO POSIADANIA I WŁADANIA TĄ CZĘŚCIĄ NIERUCHOMOŚCI WSPÓLNEJ OZNACZONEJ NA RZUCIE HALI GARAŻOWEJ STANOWIĄCYM ZAŁĄCZNIK NR 3 I 4 DO NINIEJSZEGO AKTU NOTARIALNEGO	
Lp. 93.	---	Nr podstawy wpisu
Numer wpisu	249	682

Rodzaj wpisu	INNY WPIS	
Treść wpisu	SPOSÓB KORZYSTANIA, O TREŚCI: WŁAŚCICIEL LOKALU MIESZKALNEGO OZNACZONEGO NUMEREM 604, KORZYSTAĆ BĘDZIE NIEODPŁATNIE Z CZĘŚCI NIERUCHOMOŚCI WSPÓLNEJ, MIEJSCA POSTOJOWEGO NR 21 ORAZ ZAPLECZA MIEJSCA POSTOJOWEGO -1R01, POŁOŻONYCH NA POZIOMIE -1 W HALI GARAŻOWEJ W BUDYNKU PRZY UL. STĘPKARSKIEJ NR 7 W GDAŃSKU, Z WYŁĄCZENIEM PRAW WŁAŚCICIELI INNYCH LOKALI CO DO POSIADANIA I WŁADANIA TĄ CZĘŚCIĄ NIERUCHOMOŚCI WSPÓLNEJ OZNACZONEJ NA RZUCIE HALI GARAŻOWEJ STANOWIĄCYM ZAŁĄCZNIK NR 2 I 3 DO NINIEJSZEGO AKTU NOTARIALNEGO	
Lp. 94.	---	Nr podstawy wpisu
Numer wpisu	250	691
Rodzaj wpisu	INNY WPIS	
Treść wpisu	SPOSÓB KORZYSTANIA, O TREŚCI: WŁAŚCICIEL LOKALU MIESZKALNEGO OZNACZONEGO NUMEREM 412, KORZYSTAĆ BĘDZIE NIEODPŁATNIE Z CZĘŚCI NIERUCHOMOŚCI WSPÓLNEJ, MIEJSCA POSTOJOWEGO NR 111 W HALI GARAŻOWEJ W BUDYNKU PRZY UL. STĘPKARSKIEJ NR 7 W GDAŃSKU, Z WYŁĄCZENIEM PRAW WŁAŚCICIELI INNYCH LOKALI CO DO POSIADANIA I WŁADANIA TĄ CZĘŚCIĄ NIERUCHOMOŚCI WSPÓLNEJ OZNACZONEJ NA RZUCIE HALI GARAŻOWEJ STANOWIĄCYM ZAŁĄCZNIK NR 2 DO NINIEJSZEGO AKTU NOTARIALNEGO	
Lp. 95.	---	Nr podstawy wpisu
Numer wpisu	251	695
Rodzaj wpisu	INNY WPIS	
Treść wpisu	SPOSÓB KORZYSTANIA, O TREŚCI: WŁAŚCICIEL LOKALU MIESZKALNEGO OZNACZONEGO NUMEREM 515, KORZYSTAĆ BĘDZIE NIEODPŁATNIE Z CZĘŚCI NIERUCHOMOŚCI WSPÓLNEJ, MIEJSCA POSTOJOWEGO NR 40, POŁOŻONEGO NA POZIOMIE -1 W HALI GARAŻOWEJ W BUDYNKU PRZY UL. STĘPKARSKIEJ NR 7 W GDAŃSKU, Z WYŁĄCZENIEM PRAW WŁAŚCICIELI INNYCH LOKALI CO DO POSIADANIA I WŁADANIA TĄ CZĘŚCIĄ NIERUCHOMOŚCI WSPÓLNEJ OZNACZONEJ NA RZUCIE HALI GARAŻOWEJ STANOWIĄCYM ZAŁĄCZNIK NR 3 DO NINIEJSZEGO AKTU NOTARIALNEGO	

Lp. 96.	---	Nr podstawy wpisu
Numer wpisu	252	699
Rodzaj wpisu	INNY WPIS	
Treść wpisu	SPOSÓB KORZYSTANIA, O TREŚCI: WŁAŚCICIEL LOKALU MIESZKALNEGO OZNACZONEGO NUMEREM 417, KORZYSTAĆ BĘDZIE NIEODPŁATNIE Z CZĘŚCI NIERUCHOMOŚCI WSPÓLNEJ, MIEJSCA POSTOJOWEGO NR 123, POŁOŻONEGO NA POZIOMIE -2 W HALI GARAŻOWEJ W BUDYNKU PRZY UL. STĘPKARSKIEJ NR 7 W GDAŃSKU, Z WYŁĄCZENIEM PRAW WŁAŚCICIELI INNYCH LOKALI CO DO POSIADANIA I WŁADANIA TĄ CZĘŚCIĄ NIERUCHOMOŚCI WSPÓLNEJ OZNACZONEJ NA RZUCIE HALI GARAŻOWEJ STANOWIĄCYM ZAŁĄCZNIK NR 2 DO NINIEJSZEGO AKTU NOTARIALNEGO	
Lp. 97.	---	Nr podstawy wpisu
Numer wpisu	253	705, 706
Rodzaj wpisu	INNY WPIS	
Treść wpisu	SPOSÓB KORZYSTANIA, O TREŚCI: WŁAŚCICIEL LOKALU USŁUGOWEGO OZNACZONEGO NUMEREM 108, KORZYSTAĆ BĘDZIE NIEODPŁATNIE Z CZĘŚCI NIERUCHOMOŚCI WSPÓLNEJ, MIEJSCA POSTOJOWEGO NR 127, POŁOŻONEGO NA POZIOMIE -2 W HALI GARAŻOWEJ W BUDYNKU PRZY UL. STĘPKARSKIEJ NR 7 W GDAŃSKU, Z WYŁĄCZENIEM PRAW WŁAŚCICIELI INNYCH LOKALI CO DO POSIADANIA I WŁADANIA TĄ CZĘŚCIĄ NIERUCHOMOŚCI WSPÓLNEJ OZNACZONEJ NA RZUCIE HALI GARAŻOWEJ STANOWIĄCYM ZAŁĄCZNIK NR 2 DO NINIEJSZEGO AKTU NOTARIALNEGO	
Lp. 98.	---	Nr podstawy wpisu
Numer wpisu	254	710
Rodzaj wpisu	INNY WPIS	
Treść wpisu	SPOSÓB KORZYSTANIA, O TREŚCI: WŁAŚCICIEL LOKALU MIESZKALNEGO OZNACZONEGO NUMEREM 507, KORZYSTAĆ BĘDZIE NIEODPŁATNIE Z CZĘŚCI NIERUCHOMOŚCI WSPÓLNEJ, MIEJSCA POSTOJOWEGO NR 113, POŁOŻONEGO NA POZIOMIE -2 W HALI GARAŻOWEJ W BUDYNKU PRZY UL. STĘPKARSKIEJ NR 7 W GDAŃSKU, Z WYŁĄCZENIEM PRAW WŁAŚCICIELI INNYCH	

	LOKALI CO DO POSIADANIA I WŁADANIA TĄ CZĘŚCIĄ NIERUCHOMOŚCI WSPÓLNEJ OZNACZONEJ NA RZUCIE HALI GARAŻOWEJ STANOWIĄCYM ZAŁĄCZNIK NR 2 DO NINIEJSZEGO AKTU NOTARIALNEGO	
Lp. 99.	---	Nr podstawy wpisu
Numer wpisu	255	718
Rodzaj wpisu	INNY WPIS	
Treść wpisu	SPOSÓB KORZYSTANIA, O TREŚCI: WŁAŚCICIEL LOKALU MIESZKALNEGO OZNACZONEGO NUMEREM 324, KORZYSTAĆ BĘDZIE NIEODPŁATNIE Z CZĘŚCI NIERUCHOMOŚCI WSPÓLNEJ, MIEJSCA POSTOJOWEGO NR 118, POŁOŻONEGO NA POZIOMIE -2 W HALI GARAŻOWEJ W BUDYNKU PRZY UL. STĘPKARSKIEJ NR 7 W GDAŃSKU, Z WYŁĄCZENIEM PRAW WŁAŚCICIELI INNYCH LOKALI CO DO POSIADANIA I WŁADANIA TĄ CZĘŚCIĄ NIERUCHOMOŚCI WSPÓLNEJ OZNACZONEJ NA RZUCIE HALI GARAŻOWEJ STANOWIĄCYM ZAŁĄCZNIK NR 3 DO NINIEJSZEGO AKTU NOTARIALNEGO	
Lp. 100.	---	Nr podstawy wpisu
Numer wpisu	256	722
Rodzaj wpisu	INNY WPIS	
Treść wpisu	SPOSÓB KORZYSTANIA, O TREŚCI: WŁAŚCICIEL LOKALU MIESZKALNEGO OZNACZONEGO NUMEREM 401, KORZYSTAĆ BĘDZIE NIEODPŁATNIE Z CZĘŚCI NIERUCHOMOŚCI WSPÓLNEJ, MIEJSCA POSTOJOWEGO NR 125, POŁOŻONEGO NA POZIOMIE -2 W HALI GARAŻOWEJ W BUDYNKU PRZY UL. STĘPKARSKIEJ NR 7 W GDAŃSKU, Z WYŁĄCZENIEM PRAW WŁAŚCICIELI INNYCH LOKALI CO DO POSIADANIA I WŁADANIA TĄ CZĘŚCIĄ NIERUCHOMOŚCI WSPÓLNEJ OZNACZONEJ NA RZUCIE HALI GARAŻOWEJ STANOWIĄCYM ZAŁĄCZNIK NR 2 DO NINIEJSZEGO AKTU NOTARIALNEGO	
Lp. 101.	---	Nr podstawy wpisu
Numer wpisu	257	743
Rodzaj wpisu	INNY WPIS	
Treść wpisu	SPOSÓB KORZYSTANIA, O TREŚCI: WŁAŚCICIEL LOKALU USŁUGOWEGO OZNACZONEGO NUMEREM 105, KORZYSTAĆ BĘDZIE NIEODPŁATNIE Z CZĘŚCI NIERUCHOMOŚCI	

	WSPÓLNEJ, MIEJSCA POSTOJOWEGO NR 23, POŁOŻONEGO NA POZIOMIE -1 W HALI GARAŻOWEJ W BUDYNKU PRZY UL. STĘPKARSKIEJ NR 7 W GDAŃSKU, Z WYŁĄCZENIEM PRAW WŁAŚCICIELI INNYCH LOKALI CO DO POSIADANIA I WŁADANIA TĄ CZĘŚCIĄ NIERUCHOMOŚCI WSPÓLNEJ OZNACZONEJ NA RZUCIE HALI GARAŻOWEJ STANOWIĄCYM ZAŁĄCZNIK NR 2 DO NINIEJSZEGO AKTU NOTARIALNEGO	
Lp. 102.	---	Nr podstawy wpisu
Numer wpisu	258	747
Rodzaj wpisu	INNY WPIS	
Treść wpisu	SPOSÓB KORZYSTANIA, O TREŚCI: WŁAŚCICIEL LOKALU MIESZKLANEGO OZNACZONEGO NUMEREM 116, KORZYSTAĆ BĘDZIE NIEODPŁATNIE Z CZĘŚCI NIERUCHOMOŚCI WSPÓLNEJ, MIEJSCA POSTOJOWEGO NR 57, POŁOŻONEGO NA POZIOMIE -1 W HALI GARAŻOWEJ W BUDYNKU PRZY UL. STĘPKARSKIEJ NR 7 W GDAŃSKU, Z WYŁĄCZENIEM PRAW WŁAŚCICIELI INNYCH LOKALI CO DO POSIADANIA I WŁADANIA TĄ CZĘŚCIĄ NIERUCHOMOŚCI WSPÓLNEJ OZNACZONEJ NA RZUCIE HALI GARAŻOWEJ STANOWIĄCYM ZAŁĄCZNIK NR 2 DO NINIEJSZEGO AKTU NOTARIALNEGO	
Lp. 103.	---	Nr podstawy wpisu
Numer wpisu	259	751
Rodzaj wpisu	INNY WPIS	
Treść wpisu	SPOSÓB KORZYSTANIA, O TREŚCI: WŁAŚCICIEL LOKALU MIESZKALNEGO OZNACZONEGO NUMEREM 117, KORZYSTAĆ BĘDZIE NIEODPŁATNIE Z CZĘŚCI NIERUCHOMOŚCI WSPÓLNEJ, MIEJSCA POSTOJOWEGO NR 48, POŁOŻONEGO NA POZIOMIE -1 W HALI GARAŻOWEJ W BUDYNKU PRZY UL. STĘPKARSKIEJ NR 7 W GDAŃSKU, Z WYŁĄCZENIEM PRAW WŁAŚCICIELI INNYCH LOKALI CO DO POSIADANIA I WŁADANIA TĄ CZĘŚCIĄ NIERUCHOMOŚCI WSPÓLNEJ OZNACZONEJ NA RZUCIE HALI GARAŻOWEJ STANOWIĄCYM ZAŁĄCZNIK NR 3 DO NINIEJSZEGO AKTU NOTARIALNEGO	
Lp. 104.	---	Nr podstawy wpisu
Numer wpisu	260	756

Rodzaj wpisu	INNY WPIS	
Treść wpisu	SPOSÓB KORZYSTANIA, O TREŚCI: WŁAŚCICIEL LOKALU MIESZKALNEGO OZNACZONEGO NUMEREM 619, KORZYSTAĆ BĘDZIE NIEODPŁATNIE Z CZĘŚCI NIERUCHOMOŚCI WSPÓLNEJ, MIEJSCA POSTOJOWEGO NR 2, POŁOŻONEGO NA POZIOMIE -1 W HALI GARAŻOWEJ W BUDYNKU PRZY UL. STĘPKARSKIEJ NR 7 W GDAŃSKU, Z WYŁĄCZENIEM PRAW WŁAŚCICIELI INNYCH LOKALI CO DO POSIADANIA I WŁADANIA TĄ CZĘŚCIĄ NIERUCHOMOŚCI WSPÓLNEJ OZNACZONEJ NA RZUCIE HALI GARAŻOWEJ STANOWIĄCYM ZAŁĄCZNIK NR 2 DO NINIEJSZEGO AKTU NOTARIALNEGO	
Lp. 105.	---	Nr podstawy wpisu
Numer wpisu	261	761
Rodzaj wpisu	INNY WPIS	
Treść wpisu	SPOSÓB KORZYSTANIA, O TREŚCI: WŁAŚCICIEL LOKALU MIESZKALNEGO OZNACZONEGO NUMEREM 516, KORZYSTAĆ BĘDZIE NIEODPŁATNIE Z CZĘŚCI NIERUCHOMOŚCI WSPÓLNEJ, MIEJSCA POSTOJOWEGO NR 108 W HALI GARAŻOWEJ W BUDYNKU PRZY UL. STĘPKARSKIEJ NR 7 W GDAŃSKU, Z WYŁĄCZENIEM PRAW WŁAŚCICIELI INNYCH LOKALI CO DO POSIADANIA I WŁADANIA TĄ CZĘŚCIĄ NIERUCHOMOŚCI WSPÓLNEJ OZNACZONEJ NA RZUCIE HALI GARAŻOWEJ STANOWIĄCYM ZAŁĄCZNIK NR 2 DO NINIEJSZEGO AKTU NOTARIALNEGO	
Lp. 106.	---	Nr podstawy wpisu
Numer wpisu	262	769
Rodzaj wpisu	INNY WPIS	
Treść wpisu	SPOSÓB KORZYSTANIA, O TREŚCI: WŁAŚCICIEL LOKALU MIESZKALNEGO OZNACZONEGO NUMEREM 523, KORZYSTAĆ BĘDZIE NIEODPŁATNIE Z CZĘŚCI NIERUCHOMOŚCI WSPÓLNEJ, MIEJSCA POSTOJOWEGO NR 55, POŁOŻONEGO NA POZIOMIE -1 W HALI GARAŻOWEJ W BUDYNKU PRZY UL. STĘPKARSKIEJ NR 7 W GDAŃSKU, Z WYŁĄCZENIEM PRAW WŁAŚCICIELI INNYCH LOKALI CO DO POSIADANIA I WŁADANIA TĄ CZĘŚCIĄ NIERUCHOMOŚCI WSPÓLNEJ OZNACZONEJ NA RZUCIE HALI GARAŻOWEJ STANOWIĄCYM ZAŁĄCZNIK NR 3 DO NINIEJSZEGO AKTU NOTARIALNEGO	

Lp. 107.	---	Nr podstawy wpisu
Numer wpisu	263	783
Rodzaj wpisu	INNY WPIS	
Treść wpisu	SPOSÓB KORZYSTANIA, O TREŚCI: WŁAŚCICIEL LOKALU MIESZKALNEGO OZNACZONEGO NUMEREM 411, KORZYSTAĆ BĘDZIE NIEODPŁATNIE Z CZĘŚCI NIERUCHOMOŚCI WSPÓLNEJ, MIEJSCA POSTOJOWEGO NR 34, POŁOŻONEGO NA POZIOMIE -1 W HALI GARAŻOWEJ W BUDYNKU PRZY UL. STĘPKARSKIEJ NR 7 W GDAŃSKU, Z WYŁĄCZENIEM PRAW WŁAŚCICIELI INNYCH LOKALI CO DO POSIADANIA I WŁADANIA TĄ CZĘŚCIĄ NIERUCHOMOŚCI WSPÓLNEJ OZNACZONEJ NA RZUCIE HALI GARAŻOWEJ STANOWIĄCYM ZAŁĄCZNIK NR 3 DO NINIEJSZEGO AKTU NOTARIALNEGO	
Lp. 108.	---	Nr podstawy wpisu
Numer wpisu	264	787
Rodzaj wpisu	INNY WPIS	
Treść wpisu	SPOSÓB KORZYSTANIA, O TREŚCI: WŁAŚCICIEL LOKALU MIESZKALNEGO OZNACZONEGO NUMEREM 416, KORZYSTAĆ BĘDZIE NIEODPŁATNIE Z CZĘŚCI NIERUCHOMOŚCI WSPÓLNEJ, MIEJSCA POSTOJOWEGO NR 73, POŁOŻONEGO NA POZIOMIE -2 W HALI GARAŻOWEJ W BUDYNKU PRZY UL. STĘPKARSKIEJ NR 7 W GDAŃSKU, Z WYŁĄCZENIEM PRAW WŁAŚCICIELI INNYCH LOKALI CO DO POSIADANIA I WŁADANIA TĄ CZĘŚCIĄ NIERUCHOMOŚCI WSPÓLNEJ OZNACZONEJ NA RZUCIE HALI GARAŻOWEJ STANOWIĄCYM ZAŁĄCZNIK NR 3 DO NINIEJSZEGO AKTU NOTARIALNEGO	
Lp. 109.	---	Nr podstawy wpisu
Numer wpisu	265	791
Rodzaj wpisu	INNY WPIS	
Treść wpisu	SPOSÓB KORZYSTANIA, O TREŚCI: WŁAŚCICIEL LOKALU MIESZKALNEGO OZNACZONEGO NUMEREM 511, KORZYSTAĆ BĘDZIE NIEODPŁATNIE Z CZĘŚCI NIERUCHOMOŚCI WSPÓLNEJ, MIEJSCA POSTOJOWEGO NR 107, POŁOŻONEGO NA POZIOMIE -2 W HALI GARAŻOWEJ W BUDYNKU PRZY UL. STĘPKARSKIEJ NR 7 W GDAŃSKU, Z WYŁĄCZENIEM PRAW WŁAŚCICIELI INNYCH	

	LOKALI CO DO POSIADANIA I WŁADANIA TĄ CZĘŚCIĄ NIERUCHOMOŚCI WSPÓLNEJ OZNACZONEJ NA RZUCIE HALI GARAŻOWEJ STANOWIĄCYM ZAŁĄCZNIK NR 3 DO NINIEJSZEGO AKTU NOTARIALNEGO	
Lp. 110.	---	Nr podstawy wpisu
Numer wpisu	266	799
Rodzaj wpisu	INNY WPIS	
Treść wpisu	SPOSÓB KORZYSTANIA, O TREŚCI: WŁAŚCICIEL LOKALU MIESZKALNEGO OZNACZONEGO NUMEREM 213, KORZYSTAĆ BĘDZIE NIEODPŁATNIE Z CZĘŚCI NIERUCHOMOŚCI WSPÓLNEJ, MIEJSCA POSTOJOWEGO NR 122, POŁOŻONEGO NA POZIOMIE -2 W HALI GARAŻOWEJ W BUDYNKU PRZY UL. STĘPKARSKIEJ NR 7 W GDAŃSKU, Z WYŁĄCZENIEM PRAW WŁAŚCICIELI INNYCH LOKALI CO DO POSIADANIA I WŁADANIA TĄ CZĘŚCIĄ NIERUCHOMOŚCI WSPÓLNEJ OZNACZONEJ NA RZUCIE HALI GARAŻOWEJ STANOWIĄCYM ZAŁĄCZNIK NR 3 DO NINIEJSZEGO AKTU NOTARIALNEGO	
Lp. 111.	---	Nr podstawy wpisu
Numer wpisu	267	803
Rodzaj wpisu	INNY WPIS	
Treść wpisu	SPOSÓB KORZYSTANIA, O TREŚCI: WŁAŚCICIEL LOKALU MIESZKALNEGO OZNACZONEGO NUMEREM 605, KORZYSTAĆ BĘDZIE NIEODPŁATNIE Z CZĘŚCI NIERUCHOMOŚCI WSPÓLNEJ, MIEJSCA POSTOJOWEGO NR 19, POŁOŻONEGO NA POZIOMIE -1 W HALI GARAŻOWEJ W BUDYNKU PRZY UL. STĘPKARSKIEJ NR 7 W GDAŃSKU, Z WYŁĄCZENIEM PRAW WŁAŚCICIELI INNYCH LOKALI CO DO POSIADANIA I WŁADANIA TĄ CZĘŚCIĄ NIERUCHOMOŚCI WSPÓLNEJ OZNACZONEJ NA RZUCIE HALI GARAŻOWEJ STANOWIĄCYM ZAŁĄCZNIK NR 2 DO NINIEJSZEGO AKTU NOTARIALNEGO	
Lp. 112.	---	Nr podstawy wpisu
Numer wpisu	268	807
Rodzaj wpisu	INNY WPIS	
Treść wpisu	SPOSÓB KORZYSTANIA, O TREŚCI: WŁAŚCICIEL LOKALU MIESZKALNEGO OZNACZONEGO NUMEREM 317, KORZYSTAĆ BĘDZIE NIEODPŁATNIE Z CZĘŚCI NIERUCHOMOŚCI	

	WSPÓLNEJ, MIEJSCA POSTOJOWEGO NR 47, POŁOŻONEGO NA POZIOMIE -1 W HALI GARAŻOWEJ W BUDYNKU PRZY UL. STĘPKARSKIEJ NR 7 W GDAŃSKU, Z WYŁĄCZENIEM PRAW WŁAŚCICIELI INNYCH LOKALI CO DO POSIADANIA I WŁADANIA TĄ CZĘŚCIĄ NIERUCHOMOŚCI WSPÓLNEJ OZNACZONEJ NA RZUCIE HALI GARAŻOWEJ STANOWIĄCYM ZAŁĄCZNIK NR 2 DO NINIEJSZEGO AKTU NOTARIALNEGO	
Lp. 113.	---	Nr podstawy wpisu
Numer wpisu	269	811
Rodzaj wpisu	INNY WPIS	
Treść wpisu	SPOSÓB KORZYSTANIA, O TREŚCI: WŁAŚCICIEL LOKALU USŁUGOWEGO OZNACZONEGO NUMEREM 221, KORZYSTAĆ BĘDZIE NIEODPŁATNIE Z CZĘŚCI NIERUCHOMOŚCI WSPÓLNEJ, MIEJSCA POSTOJOWEGO NR 54, POŁOŻONEGO NA POZIOMIE -1 W HALI GARAŻOWEJ W BUDYNKU PRZY UL. STĘPKARSKIEJ NR 7 W GDAŃSKU, Z WYŁĄCZENIEM PRAW WŁAŚCICIELI INNYCH LOKALI CO DO POSIADANIA I WŁADANIA TĄ CZĘŚCIĄ NIERUCHOMOŚCI WSPÓLNEJ OZNACZONEJ NA RZUCIE HALI GARAŻOWEJ STANOWIĄCYM ZAŁĄCZNIK NR 2 DO NINIEJSZEGO AKTU NOTARIALNEGO	
Lp. 114.	---	Nr podstawy wpisu
Numer wpisu	270	822
Rodzaj wpisu	INNY WPIS	
Treść wpisu	SPOSÓB KORZYSTANIA, O TREŚCI: WŁAŚCICIEL LOKALU MIESZKALNEGO OZNACZONEGO NUMEREM 520, KORZYSTAĆ BĘDZIE NIEODPŁATNIE Z CZĘŚCI NIERUCHOMOŚCI WSPÓLNEJ, MIEJSCA POSTOJOWEGO NR 31, POŁOŻONEGO NA POZIOMIE -1 W HALI GARAŻOWEJ W BUDYNKU PRZY UL. STĘPKARSKIEJ NR 7 W GDAŃSKU, Z WYŁĄCZENIEM PRAW WŁAŚCICIELI INNYCH LOKALI CO DO POSIADANIA I WŁADANIA TĄ CZĘŚCIĄ NIERUCHOMOŚCI WSPÓLNEJ OZNACZONEJ NA RZUCIE HALI GARAŻOWEJ STANOWIĄCYM ZAŁĄCZNIK NR 2 DO NINIEJSZEGO AKTU NOTARIALNEGO	
Lp. 115.	---	Nr podstawy wpisu
Numer wpisu	271	830

Rodzaj wpisu	INNY WPIS	
Treść wpisu	SPOSÓB KORZYSTANIA, O TREŚCI: WŁAŚCICIEL LOKALU USŁUGOWEGO OZNACZONEGO NUMEREM 109, KORZYSTAĆ BĘDZIE NIEODPŁATNIE Z CZĘŚCI NIERUCHOMOŚCI WSPÓLNEJ, MIEJSCA POSTOJOWEGO NR 56 POŁOŻONEGO NA POZIOMIE -1 W HALI GARAŻOWEJ W BUDYNKU PRZY UL. STĘPKARSKIEJ NR 7 W GDAŃSKU, Z WYŁĄCZENIEM PRAW WŁAŚCICIELI INNYCH LOKALI CO DO POSIADANIA I WŁADANIA TĄ CZĘŚCIĄ NIERUCHOMOŚCI WSPÓLNEJ OZNACZONEJ NA RZUCIE HALI GARAŻOWEJ STANOWIĄCYM ZAŁĄCZNIK NR 2 DO NINIEJSZEGO AKTU NOTARIALNEGO	
Lp. 116.	---	Nr podstawy wpisu
Numer wpisu	272	838
Rodzaj wpisu	INNY WPIS	
Treść wpisu	SPOSÓB KORZYSTANIA, O TREŚCI: WŁAŚCICIEL LOKALU MIESZKALNEGO OZNACZONEGO NUMEREM 217, KORZYSTAĆ BĘDZIE NIEODPŁATNIE Z CZĘŚCI NIERUCHOMOŚCI WSPÓLNEJ, MIEJSCA POSTOJOWEGO NR 116, POŁOŻONEGO NA POZIOMIE -2 W HALI GARAŻOWEJ W BUDYNKU PRZY UL. STĘPKARSKIEJ NR 7 W GDAŃSKU, Z WYŁĄCZENIEM PRAW WŁAŚCICIELI INNYCH LOKALI CO DO POSIADANIA I WŁADANIA TĄ CZĘŚCIĄ NIERUCHOMOŚCI WSPÓLNEJ OZNACZONEJ NA RZUCIE HALI GARAŻOWEJ STANOWIĄCYM ZAŁĄCZNIK NR 3 DO NINIEJSZEGO AKTU NOTARIALNEGO	
Lp. 117.	---	Nr podstawy wpisu
Numer wpisu	273	842
Rodzaj wpisu	INNY WPIS	
Treść wpisu	SPOSÓB KORZYSTANIA, O TREŚCI: WŁAŚCICIEL LOKALU MIESZKALNEGO OZNACZONEGO NUMEREM 326, KORZYSTAĆ BĘDZIE NIEODPŁATNIE Z CZĘŚCI NIERUCHOMOŚCI WSPÓLNEJ, MIEJSCA POSTOJOWEGO NR 119 POŁOŻONEGO NA POZIOMIE -2 W HALI GARAŻOWEJ W BUDYNKU PRZY UL. STĘPKARSKIEJ NR 7 W GDAŃSKU, Z WYŁĄCZENIEM PRAW WŁAŚCICIELI INNYCH LOKALI CO DO POSIADANIA I WŁADANIA TĄ CZĘŚCIĄ NIERUCHOMOŚCI WSPÓLNEJ OZNACZONEJ NA RZUCIE HALI GARAŻOWEJ STANOWIĄCYM ZAŁĄCZNIK NR 3 DO NINIEJSZEGO AKTU NOTARIALNEGO	

Lp. 118.	---	Nr podstawy wpisu
Numer wpisu	274	846
Rodzaj wpisu	INNY WPIS	
Treść wpisu	SPOSÓB KORZYSTANIA, O TREŚCI: WŁAŚCICIEL LOKALU MIESZKALNEGO OZNACZONEGO NUMEREM 512, KORZYSTAĆ BĘDZIE NIEODPŁATNIE Z CZĘŚCI NIERUCHOMOŚCI WSPÓLNEJ, MIEJSCA POSTOJOWEGO NR 84 ORAZ ZAPLECZA MIEJSCA POSTOJOWEGO NR -2 R03, POŁOŻONYCH NA POZIOMIE -2 W HALI GARAŻOWEJ W BUDYNKU PRZY UL. STĘPKARSKIEJ NR 7 W GDAŃSKU, Z WYŁĄCZENIEM PRAW WŁAŚCICIELI INNYCH LOKALI CO DO POSIADANIA I WŁADANIA TĄ CZĘŚCIĄ NIERUCHOMOŚCI WSPÓLNEJ OZNACZONYCH NA RZUTACH HALI GARAŻOWEJ STANOWIĄCYCH ZAŁĄCZNIK NR 2 I 3 DO NINIEJSZEGO AKTU NOTARIALNEGO	
Lp. 119.	---	Nr podstawy wpisu
Numer wpisu	275	855
Rodzaj wpisu	INNY WPIS	
Treść wpisu	SPOSÓB KORZYSTANIA, O TREŚCI: WŁAŚCICIEL LOKALU MIESZKALNEGO OZNACZONEGO NUMEREM 328, KORZYSTAĆ BĘDZIE NIEODPŁATNIE Z CZĘŚCI NIERUCHOMOŚCI WSPÓLNEJ, MIEJSCA POSTOJOWEGO NR 15, POŁOŻONEGO NA POZIOMIE-1 W HALI GARAŻOWEJ W BUDYNKU PRZY UL. STĘPKARSKIEJ NR 7 W GDAŃSKU, Z WYŁĄCZENIEM PRAW WŁAŚCICIELI INNYCH LOKALI CO DO POSIADANIA I WŁADANIA TĄ CZĘŚCIĄ NIERUCHOMOŚCI WSPÓLNEJ OZNACZONEJ NA RZUCIE HALI GARAŻOWEJ STANOWIĄCYM ZAŁĄCZNIK NR 2 DO NINIEJSZEGO AKTU NOTARIALNEGO	
Lp. 120.	---	Nr podstawy wpisu
Numer wpisu	276	859
Rodzaj wpisu	INNY WPIS	
Treść wpisu	SPOSÓB KORZYSTANIA, O TREŚCI: WŁAŚCICIEL LOKALU MIESZKALNEGO OZNACZONEGO NUMEREM 613, KORZYSTAĆ BĘDZIE NIEODPŁATNIE Z CZĘŚCI NIERUCHOMOŚCI WSPÓLNEJ, MIEJSCA POSTOJOWEGO NR 117, POŁOŻONEGO NA POZIOMIE -2 W HALI GARAŻOWEJ W BUDYNKU PRZY UL.	

	STĘPKARSKIEJ NR 7 W GDAŃSKU, Z WYŁĄCZENIEM PRAW WŁAŚCICIELI INNYCH LOKALI CO DO POSIADANIA I WŁADANIA TĄ CZĘŚCIĄ NIERUCHOMOŚCI WSPÓLNEJ OZNACZONEJ NA RZUCIE HALI GARAŻOWEJ STANOWIĄCYM ZAŁĄCZNIK NR 3 DO NINIEJSZEGO AKTU NOTARIALNEGO	
Lp. 121.	---	Nr podstawy wpisu
Numer wpisu	277	870
Rodzaj wpisu	INNY WPIS	
Treść wpisu	SPOSÓB KORZYSTANIA, O TREŚCI: WŁAŚCICIEL LOKALU MIESZKALNEGO OZNACZONEGO NUMEREM 223, KORZYSTAĆ BĘDZIE NIEODPŁATNIE Z CZĘŚCI NIERUCHOMOŚCI WSPÓLNEJ, MIEJSCA POSTOJOWEGO NR 77 W HALI GARAŻOWEJ W BUDYNKU PRZY UL. STĘPKARSKIEJ NR 7 W GDAŃSKU, Z WYŁĄCZENIEM PRAW WŁAŚCICIELI INNYCH LOKALI CO DO POSIADANIA I WŁADANIA TĄ CZĘŚCIĄ NIERUCHOMOŚCI WSPÓLNEJ OZNACZONEJ NA RZUCIE HALI GARAŻOWEJ STANOWIĄCYM ZAŁĄCZNIK NR 2 DO NINIEJSZEGO AKTU NOTARIALNEGO	
Lp. 122.	---	Nr podstawy wpisu
Numer wpisu	278	874
Rodzaj wpisu	INNY WPIS	
Treść wpisu	SPOSÓB KORZYSTANIA, O TREŚCI: WŁAŚCICIEL LOKALU MIESZKALNEGO OZNACZONEGO NUMEREM 204, KORZYSTAĆ BĘDZIE NIEODPŁATNIE Z CZĘŚCI NIERUCHOMOŚCI WSPÓLNEJ, MIEJSCA POSTOJOWEGO NR 78 POŁOŻONEGO NA POZIOMIE -2 W HALI GARAŻOWEJ W BUDYNKU PRZY UL. STĘPKARSKIEJ NR 7 W GDAŃSKU, Z WYŁĄCZENIEM PRAW WŁAŚCICIELI INNYCH LOKALI CO DO POSIADANIA I WŁADANIA TĄ CZĘŚCIĄ NIERUCHOMOŚCI WSPÓLNEJ OZNACZONEJ NA RZUCIE HALI GARAŻOWEJ STANOWIĄCYM ZAŁĄCZNIK NR 3 DO NINIEJSZEGO AKTU NOTARIALNEGO	
Lp. 123.	---	Nr podstawy wpisu
Numer wpisu	279	884
Rodzaj wpisu	INNY WPIS	
Treść wpisu	SPOSÓB KORZYSTANIA, O TREŚCI: WŁAŚCICIEL LOKALU MIESZKALNEGO OZNACZONEGO NUMEREM 618, KORZYSTAĆ BĘDZIE	

	NIEODPŁATNIE Z CZĘŚCI NIERUCHOMOŚCI WSPÓLNEJ, MIEJSCA POSTOJOWEGO NR 76 POŁOŻONEGO NA POZIOMIE -2 W HALI GARAŻOWEJ W BUDYNKU PRZY UL. STĘPKARSKIEJ NR 7 W GDAŃSKU, Z WYŁĄCZENIEM PRAW WŁAŚCICIELI INNYCH LOKALI CO DO POSIADANIA I WŁADANIA TĄ CZĘŚCIĄ NIERUCHOMOŚCI WSPÓLNEJ OZNACZONEJ NA RZUCIE HALI GARAŻOWEJ STANOWIĄCYM ZAŁĄCZNIK NR 2 DO NINIEJSZEGO AKTU NOTARIALNEGO	
Lp. 124.	---	Nr podstawy wpisu
Numer wpisu	280	889
Rodzaj wpisu	INNY WPIS	
Treść wpisu	SPOSÓB KORZYSTANIA, O TREŚCI: WŁAŚCICIEL LOKALU MIESZKALNEGO OZNACZONEGO NUMEREM 311, KORZYSTAĆ BĘDZIE NIEODPŁATNIE Z CZĘŚCI NIERUCHOMOŚCI WSPÓLNEJ, MIEJSCA POSTOJOWEGO NR 87, POŁOŻONEGO NA POZIOMIE -2 W HALI GARAŻOWEJ W BUDYNKU PRZY UL. STĘPKARSKIEJ NR 7 W GDAŃSKU, Z WYŁĄCZENIEM PRAW WŁAŚCICIELI INNYCH LOKALI CO DO POSIADANIA I WŁADANIA TĄ CZĘŚCIĄ NIERUCHOMOŚCI WSPÓLNEJ OZNACZONEJ NA RZUCIE HALI GARAŻOWEJ STANOWIĄCYM ZAŁĄCZNIK NR 2 DO NINIEJSZEGO AKTU NOTARIALNEGO	
Lp. 125.	---	Nr podstawy wpisu
Numer wpisu	281	895, 896
Rodzaj wpisu	INNY WPIS	
Treść wpisu	SPOSÓB KORZYSTANIA, O TREŚCI: WŁAŚCICIEL LOKALU USŁUGOWEGO OZNACZONEGO NUMEREM 216, KORZYSTAĆ BĘDZIE NIEODPŁATNIE Z CZĘŚCI NIERUCHOMOŚCI WSPÓLNEJ, MIEJSCA POSTOJOWEGO NR 37 POŁOŻONEGO NA POZIOMIE -1 W HALI GARAŻOWEJ W BUDYNKU PRZY UL. STĘPKARSKIEJ NR 7 W GDAŃSKU, Z WYŁĄCZENIEM PRAW WŁAŚCICIELI INNYCH LOKALI CO DO POSIADANIA I WŁADANIA TĄ CZĘŚCIĄ NIERUCHOMOŚCI WSPÓLNEJ OZNACZONYCH NA RZUTACH HALI GARAŻOWEJ STANOWIĄCYCH ZAŁĄCZNIK NR 2 DO NINIEJSZEGO AKTU NOTARIALNEGO	
Lp. 126.	---	Nr podstawy wpisu

Numer wpisu	282	900
Rodzaj wpisu	INNY WPIS	
Treść wpisu	SPOSÓB KORZYSTANIA, O TREŚCI: WŁAŚCICIEL LOKALU MIESZKALNEGO OZNACZONEGO NUMEREM 525, KORZYSTAĆ BĘDZIE NIEODPŁATNIE Z CZĘŚCI NIERUCHOMOŚCI WSPÓLNEJ, MIEJSCA POSTOJOWEGO NR 71, POŁOŻONEGO NA POZIOMIE -2 W HALI GARAŻOWEJ W BUDYNKU PRZY UL. STĘPKARSKIEJ NR 7 W GDAŃSKU, Z WYŁĄCZENIEM PRAW WŁAŚCICIELI INNYCH LOKALI CO DO POSIADANIA I WŁADANIA TĄ CZĘŚCIĄ NIERUCHOMOŚCI WSPÓLNEJ OZNACZONEJ NA RZUCIE HALI GARAŻOWEJ STANOWIĄCYM ZAŁĄCZNIK NR 3 DO NINIEJSZEGO AKTU NOTARIALNEGO	
Lp. 127.	---	Nr podstawy wpisu
Numer wpisu	283	904
Rodzaj wpisu	INNY WPIS	
Treść wpisu	SPOSÓB KORZYSTANIA, O TREŚCI: WŁAŚCICIEL LOKALU MIESZKALNEGO OZNACZONEGO NUMEREM 404, KORZYSTAĆ BĘDZIE NIEODPŁATNIE Z CZĘŚCI NIERUCHOMOŚCI WSPÓLNEJ, MIEJSCA POSTOJOWEGO NR 79, POŁOŻONEGO NA POZIOMIE -2 W HALI GARAŻOWEJ W BUDYNKU PRZY UL. STĘPKARSKIEJ NR 7 W GDAŃSKU, Z WYŁĄCZENIEM PRAW WŁAŚCICIELI INNYCH LOKALI CO DO POSIADANIA I WŁADANIA TĄ CZĘŚCIĄ NIERUCHOMOŚCI WSPÓLNEJ OZNACZONEJ NA RZUCIE HALI GARAŻOWEJ STANOWIĄCYM ZAŁĄCZNIK NR 3 DO NINIEJSZEGO AKTU NOTARIALNEGO	
Lp. 128.	---	Nr podstawy wpisu
Numer wpisu	284	912
Rodzaj wpisu	INNY WPIS	
Treść wpisu	SPOSÓB KORZYSTANIA, O TREŚCI: WŁAŚCICIEL LOKALU MIESZKALNEGO OZNACZONEGO NUMEREM 406, KORZYSTAĆ BĘDZIE NIEODPŁATNIE Z CZĘŚCI NIERUCHOMOŚCI WSPÓLNEJ, MIEJSCA POSTOJOWEGO NR 81, POŁOŻONEGO NA POZIOMIE -2 W HALI GARAŻOWEJ W BUDYNKU PRZY UL. STĘPKARSKIEJ NR 7 W GDAŃSKU, Z WYŁĄCZENIEM PRAW WŁAŚCICIELI INNYCH LOKALI CO DO POSIADANIA I WŁADANIA TĄ CZĘŚCIĄ NIERUCHOMOŚCI WSPÓLNEJ OZNACZONEJ NA RZUCIE HALI GARAŻOWEJ STANOWIĄCYM ZAŁĄCZNIK NR 3 DO	

NINIEJSZEGO AKTU NOTARIALNEGO			
Lp. 129.	---		Nr podstawy wpisu
Numer wpisu	285		916
Rodzaj wpisu	INNY WPIS		
Treść wpisu	SPOSÓB KORZYSTANIA, O TREŚCI: WŁAŚCICIEL LOKALU USŁUGOWEGO OZNACZONEGO NUMEREM 119, KORZYSTAĆ BĘDZIE NIEODPŁATNIE Z CZĘŚCI NIERUCHOMOŚCI WSPÓLNEJ, MIEJSCA POSTOJOWEGO NR 35 POŁOŻONEGO NA POZIOMIE -1 W HALI GARAŻOWEJ W BUDYNKU PRZY UL. STĘPKARSKIEJ NR 7 W GDAŃSKU, Z WYŁĄCZENIEM PRAW WŁAŚCICIELI INNYCH LOKALI CO DO POSIADANIA I WŁADANIA TĄ CZĘŚCIĄ NIERUCHOMOŚCI WSPÓLNEJ OZNACZONEJ NA RZUCIE HALI GARAŻOWEJ STANOWIĄCYM ZAŁĄCZNIK NR 2 DO NINIEJSZEGO AKTU NOTARIALNEGO		
Lp. 130.	---		Nr podstawy wpisu
Numer wpisu	286		920
Rodzaj wpisu	INNY WPIS		
Treść wpisu	SPOSÓB KORZYSTANIA, O TREŚCI: WŁAŚCICIEL LOKALU MIESZKALNEGO OZNACZONEGO NUMEREM 612, KORZYSTAĆ BĘDZIE NIEODPŁATNIE Z CZĘŚCI NIERUCHOMOŚCI WSPÓLNEJ, MIEJSCA POSTOJOWEGO NR 112 W HALI GARAŻOWEJ W BUDYNKU PRZY UL. STĘPKARSKIEJ NR 7 W GDAŃSKU, Z WYŁĄCZENIEM PRAW WŁAŚCICIELI INNYCH LOKALI CO DO POSIADANIA I WŁADANIA TĄ CZĘŚCIĄ NIERUCHOMOŚCI WSPÓLNEJ OZNACZONEJ NA RZUCIE HALI GARAŻOWEJ STANOWIĄCYM ZAŁĄCZNIK NR 2 DO NINIEJSZEGO AKTU NOTARIALNEGO		
Lp. 131.	---		Nr podstawy wpisu
Numer wpisu	287		924
Rodzaj wpisu	INNY WPIS		
Treść wpisu	SPOSÓB KORZYSTANIA, O TREŚCI: WŁAŚCICIEL LOKALU NIEMIESZKALNEGO OZNACZONEGO NUMEREM 126, KORZYSTAĆ BĘDZIE NIEODPŁATNIE Z CZĘŚCI NIERUCHOMOŚCI WSPÓLNEJ, MIEJSCA POSTOJOWEGO NR 63 W HALI GARAŻOWEJ W BUDYNKU PRZY UL. STĘPKARSKIEJ NR 7 W GDAŃSKU, Z WYŁĄCZENIEM PRAW WŁAŚCICIELI INNYCH LOKALI CO DO POSIADANIA I WŁADANIA TĄ		

	CZĘŚCIĄ NIERUCHOMOŚCI WSPÓLNEJ OZNACZONEJ NA RZUCIE HALI GARAŻOWEJ STANOWIĄCYM ZAŁĄCZNIK NR 2 DO NINIEJSZEGO AKTU NOTARIALNEGO	
Lp. 132.	---	Nr podstawy wpisu
Numer wpisu	288	928
Rodzaj wpisu	INNY WPIS	
Treść wpisu	SPOSÓB KORZYSTANIA, O TREŚCI: WŁAŚCICIEL LOKALU MIESZKALNEGO OZNACZONEGO NUMEREM 622, KORZYSTAĆ BĘDZIE NIEODPŁATNIE Z CZĘŚCI NIERUCHOMOŚCI WSPÓLNEJ, MIEJSCA POSTOJOWEGO NR 1 POŁOŻONEGO NA POZIOMIE -1 W HALI GARAŻOWEJ W BUDYNKU PRZY UL. STĘPKARSKIEJ NR 7 W GDAŃSKU, Z WYŁĄCZENIEM PRAW WŁAŚCICIELI INNYCH LOKALI CO DO POSIADANIA I WŁADANIA TĄ CZĘŚCIĄ NIERUCHOMOŚCI WSPÓLNEJ OZNACZONEJ NA RZUCIE HALI GARAŻOWEJ STANOWIĄCYM ZAŁĄCZNIK NR 2 DO NINIEJSZEGO AKTU NOTARIALNEGO	
Lp. 133.	---	Nr podstawy wpisu
Numer wpisu	289	932
Rodzaj wpisu	INNY WPIS	
Treść wpisu	SPOSÓB KORZYSTANIA, O TREŚCI: WŁAŚCICIEL LOKALU MIESZKALNEGO OZNACZONEGO NUMEREM 313, KORZYSTAĆ BĘDZIE NIEODPŁATNIE Z CZĘŚCI NIERUCHOMOŚCI WSPÓLNEJ, MIEJSCA POSTOJOWEGO NR 52, POŁOŻONEGO NA POZIOMIE -1 W HALI GARAŻOWEJ W BUDYNKU PRZY UL. STĘPKARSKIEJ NR 7 W GDAŃSKU, Z WYŁĄCZENIEM PRAW WŁAŚCICIELI INNYCH LOKALI CO DO POSIADANIA I WŁADANIA TĄ CZĘŚCIĄ NIERUCHOMOŚCI WSPÓLNEJ OZNACZONEJ NA RZUCIE HALI GARAŻOWEJ STANOWIĄCYM ZAŁĄCZNIK NR 2 DO NINIEJSZEGO AKTU NOTARIALNEGO	
Lp. 134.	---	Nr podstawy wpisu
Numer wpisu	290	944
Rodzaj wpisu	INNY WPIS	
Treść wpisu	SPOSÓB KORZYSTANIA, O TREŚCI: WŁAŚCICIEL LOKALU MIESZKALNEGO OZNACZONEGO NUMEREM 615, KORZYSTAĆ BĘDZIE NIEODPŁATNIE Z CZĘŚCI NIERUCHOMOŚCI WSPÓLNEJ, MIEJSCA POSTOJOWEGO NR 103,	

	POŁOŻONEGO NA POZIOMIE -2 W HALI GARAŻOWEJ W BUDYNKU PRZY UL. STĘPKARSKIEJ NR 7 W GDAŃSKU, Z WYŁĄCZENIEM PRAW WŁAŚCICIELI INNYCH LOKALI CO DO POSIADANIA I WŁADANIA TĄ CZĘŚCIĄ NIERUCHOMOŚCI WSPÓLNEJ OZNACZONEJ NA RZUCIE HALI GARAŻOWEJ STANOWIĄCYM ZAŁĄCZNIK NR 3 DO NINIEJSZEGO AKTU NOTARIALNEGO	
Lp. 135.	---	Nr podstawy wpisu
Numer wpisu	291	948
Rodzaj wpisu	INNY WPIS	
Treść wpisu	SPOSÓB KORZYSTANIA, O TREŚCI: WŁAŚCICIEL LOKALU MIESZKALNEGO OZNACZONEGO NUMEREM 527, KORZYSTAĆ BĘDZIE NIEODPŁATNIE Z CZĘŚCI NIERUCHOMOŚCI WSPÓLNEJ, MIEJSCA POSTOJOWEGO NR 115, POŁOŻONEGO NA POZIOMIE -2 W HALI GARAŻOWEJ W BUDYNKU PRZY UL. STĘPKARSKIEJ NR 7 W GDAŃSKU, Z WYŁĄCZENIEM PRAW WŁAŚCICIELI INNYCH LOKALI CO DO POSIADANIA I WŁADANIA TĄ CZĘŚCIĄ NIERUCHOMOŚCI WSPÓLNEJ OZNACZONEJ NA RZUCIE HALI GARAŻOWEJ STANOWIĄCYM ZAŁĄCZNIK NR 3 DO NINIEJSZEGO AKTU NOTARIALNEGO	
Lp. 136.	---	Nr podstawy wpisu
Numer wpisu	292	950
Rodzaj wpisu	INNY WPIS	
Treść wpisu	SPOSÓB KORZYSTANIA, O TREŚCI: WŁAŚCICIEL LOKALU MIESZKALNEGO OZNACZONEGO NUMEREM 603, KORZYSTAĆ BĘDZIE NIEODPŁATNIE Z CZĘŚCI NIERUCHOMOŚCI WSPÓLNEJ, MIEJSCA POSTOJOWEGO NR 82, POŁOŻONEGO NA POZIOMIE -2, MIEJSCA POSTOJOWEGO NR 83, POŁOŻONEGO NA POZIOMIE -2 ORAZ ZAPLECZA MIEJSCA POSTOJOWEGO -2.R.02 W HALI GARAŻOWEJ W BUDYNKU PRZY UL. STĘPKARSKIEJ NR 7 W GDAŃSKU, Z WYŁĄCZENIEM PRAW WŁAŚCICIELI INNYCH LOKALI CO DO POSIADANIA I WŁADANIA TĄ CZĘŚCIĄ NIERUCHOMOŚCI WSPÓLNEJ OZNACZONEJ NA RZUCIE HALI GARAŻOWEJ STANOWIĄCYM ZAŁĄCZNIK NR 3 DO NINIEJSZEGO AKTU NOTARIALNEGO	

Lp. 137.	---	Nr podstawy wpisu 971
Numer wpisu	293	
Rodzaj wpisu	ROSZCZENIE	
Treść wpisu	<p>ROSZCZENIE DOTYCHCZASOWEGO WŁAŚCICIELA GRUNTU O OPŁATĘ PRZEKSZTAŁCENIOWĄ W ODNIESIENIU DO KAŻDOCZESNEGO WŁAŚCICIELA NIERUCHOMOŚCI NA PODSTAWIE USTAWY Z DNIA 20 LIPCA 2018 R. O PRZEKSZTAŁCENIU PRAWA UŻYTKOWANIA WIECZYSTEGO GRUNTÓW ZABUDOWANYCH NA CELE MIESZKANIOWE W PRAWO WŁASNOŚCI TYCH GRUNTÓW</p> <p>- NIE DOTYCZY UDZIAŁU NR 41 W WYSOKOŚCI 1/172 CZĘŚCI, PRZYSŁUGUJĄCEGO MONICE ŚWIDZIŃSKIEJ I RYSZARDOWI ŚWIDZIŃSKIEGO</p> <p>- NIE DOTYCZY UDZIAŁU NR 106 W WYSOKOŚCI 1/172 CZĘŚCI, PRZYSŁUGUJĄCEGO BARTŁOMIEJOWI JERZEMU OSET I MAGDALENY OSET</p> <p>- NIE DOTYCZY UDZIAŁU NR 72 W WYSOKOŚCI 1/172 CZĘŚCI, PRZYSŁUGUJĄCEGO CLIMA KOMFORT ADAM WITKOWIAK, WALDEMAR WITKOWIAK SPÓŁKA JAWNA</p> <p>- NIE DOTYCZY UDZIAŁU NR 70 W WYSOKOŚCI 1/344 CZĘŚCI NALEŻĄCEGO DO MARII ELŻBIETY BADZIONGOWSKIEJ,</p> <p>- NIE DOTYCZY UDZIAŁU NR 71 W WYSOKOŚCI 1/344 CZĘŚCI NALEŻĄCEGO DO ADAMA ALEKSANDRA WITKOWIAK</p> <p>- NIE DOTYCZY UDZIAŁU NR 42 W WYSOKOŚCI 1/172 CZĘŚCI NALEŻĄCEGO DO WIESŁAWY JARMOŁOWSKIEJ</p> <p>- NIE DOTYCZY UDZIAŁU NR 10 W WYSOKOŚCI 1/172 CZĘŚCI NALEŻĄCEGO DO LUBOMIRY NAGÓRSKIEJ I MIECZYŚŁAWA NAGÓRSKIEGO</p> <p>- NIE DOTYCZY UDZIAŁU NR 9 W WYSOKOŚCI 1/172 CZĘŚCI NALEŻĄCEGO DO DOROTY GRZECH I JAROSŁAWA GRZECH</p> <p>- NIE DOTYCZY UDZIAŁU NR 69 W WYSOKOŚCI 1/172 CZĘŚCI NALEŻĄCEGO DO BOŻENY MARII ABRAMCZYK</p> <p>- NIE DOTYCZY UDZIAŁU NR 64 W WYSOKOŚCI 1/172 CZĘŚCI NALEŻĄCEGO DO ADAMA PIETRZYKOWSKIEGO</p> <p>- NIE DOTYCZY UDZIAŁU NR 56 W WYSOKOŚCI 1/172 CZĘŚCI NALEŻĄCEGO DO BARBARY TOMERY</p> <p>- NIE DOTYCZY UDZIAŁÓW NR 4 I NR 5 W WYSOKOŚCI 2/172 CZĘŚCI NALEŻĄCYCH DO RAFAŁA ŁAPY</p>	

Nieruchomość współobciążona	Lp. 1.	Numer księgi wieczystej	GD1G / 00058054 / 7	
		Numer wpisu	4	
Lp. 138.	---			Nr podstawy wpisu
Numer wpisu	294			971
Rodzaj wpisu	INNY WPIS			
Treść wpisu	SPOSÓB KORZYSTANIA Z NIERUCHOMOŚCI, W TEN SPOSÓB, ŻE WŁAŚCICIEL LOKALU O PRZEZNACZENIU INNYM NIŻ MIESZKALNE (LOKAL USŁUGOWY) O NUMERZE U2 POŁOŻONY NA PARTERZE BUDYNKU PRZY UL. STĘPKARSKIEJ NR 7 W GDAŃSKU, KORZYSTAĆ BĘDZIE NIEODPŁATNIE Z CZĘŚCI NIERUCHOMOŚCI DLA POTRZEB URZĄDZENIA OGRÓDKA, OZNACZONEGO NA RZUCIE GRAFICZNYM STANOWIĄCYM ZAŁĄCZNIK NR 3 DO NINIEJSZEGO AKTU JAKO TARAS RESTAURACJI III, W CELU UMIESZCZENIA W NIM RUCHOMYCH ELEMENTÓW WYPOSAŻENIA, TAKICH JAK NP.: STOLIKI, KRZESŁA, LEŻAKI, PARASOLE, PŁOTKI, DONICE, Z WYŁĄCZENIEM PRAW INNYCH WSPÓŁWŁAŚCICIELI CO DO POSIADANIA I WŁADANIA TYM OGRÓDKIEM, A NADTO WŁAŚCICIEL LOKALU BĘDZIE ZOBOWIĄZANY DO POKRYWANIA KOSZTÓW JEGO UTRZYMANIA I BIEŻĄCEJ KONSERWACJI			
Nieruchomość współobciążona	Lp. 1.	Numer księgi wieczystej	GD1G / 00058054 / 7	
		Numer wpisu	5	

DOKUMENTY BĘDĄCE PODSTAWĄ WPISU / DANE O WNIOSKU

Nr podstawy wpisu	
48	<p>OŚWIADCZENIE O USTANOWIENIU SŁUŻEBNOŚCI PRZESYŁU, 589/2019, 2019-03-05, MIROSŁAW MROCZKOWSKI, GDAŃSK; 767-768, GD1G/00058054/7 <i>(tytuł aktu, numer rep A, data sporządzenia, notariusz – imię/imiona i nazwisko/nazwiska, siedziba; położenie dokumentu - numer karty akt, położenie dokumentu - numer księgi wieczystej)</i> DZ. KW./GD1G/00013917/19/001, 2019-03-05 16:43:00, 2019-06-11-08.31.47.852468, NIE, 769-770, GD1G/00058054/7 <i>(rodzaj i numer dziennika, chwila wpływu, chwila wpisu, czy z urzędu, położenie wniosku – numer karty akt, położenie wniosku - numer księgi)</i></p>
73	<p>UMOWA DEWELOPERSKA, 6796/2019, 2019-04-25, MAREK HRYMAK, WARSZAWA; 1683-1693 <i>(tytuł aktu, numer rep A, data sporządzenia, notariusz – imię/imiona i nazwisko/nazwiska, siedziba; położenie dokumentu - numer karty akt)</i> DZ. KW./GD1G/00032560/19/001, 2019-04-25 18:52:00, 2019-07-09-10.00.22.156259, NIE, 1716-1717 <i>(rodzaj i numer dziennika, chwila wpływu, chwila wpisu, czy z urzędu, położenie wniosku – numer karty akt)</i></p>

DZIAŁ III KSIĘGI WIECZYSTE – DZIAŁKA 224/3

TREŚĆ KSIĘGI WIECZYTEJ NR **GD1G/00050595/5**, STAN Z DNIA 2025-10-17 09:38

prowadzonej przez SĄD REJONOWY GDAŃSK-PÓŁNOC W GDAŃSKU, III WYDZIAŁ KSIĄG WIECZYSTYCH - GD1G

NIERUCHOMOŚĆ GRUNTOWA

[Dział I-O](#)[Dział I-Sp](#)[Dział II](#)[Dział III](#)[Dział IV](#)

DZIAŁ III - PRAWA, ROSZCZENIA I OGRANICZENIA

BRAK WPISÓW

[Powrót](#)

DZIAŁ III KSIĘGI WIECZYTE – DZIAŁKA 214/10

TREŚĆ KSIĘGI WIECZYTEJ NR **GD1G/00338441/4**, STAN Z DNIA 2025-10-17 09:32

prowadzonej przez SĄD REJONOWY GDAŃSK-PÓLNOC W GDAŃSKU, III WYDZIAŁ KSIĄG WIECZYSTYCH - GD1G

GRUNT ODDANY W UŻYTKOWANIE WIECZYTE

Dział I-O	Dział I-Sp	Dział II	Dział III	Dział IV
---------------------------	----------------------------	--------------------------	---------------------------	--------------------------

DZIAŁ III - PRAWA, ROSZCZENIA I OGRANICZENIA

Wzmianki (numer wzmianki, chwila zamieszczenia, opis wzmianki)

1. REP.C. / NOTA / 494733 / 25 - 2025-06-05, 19:31:50
 1. 1 DZ. KW. / GD1G / 50109 / 25 / 1 - 2025-06-06, 14:24:09 - WYKREŚLENIE ROSZCZENIA O PRZENIESIENIE WŁASNOŚCI
2. REP.C. / NOTA / 489237 / 25 - 2025-06-04, 16:51:40
 2. 1 DZ. KW. / GD1G / 49272 / 25 / 1 - 2025-06-05, 09:28:38 - WPIS ROSZCZENIA O USTANOWIENIE ODRĘBNEJ WŁASNOŚCI LOKALU I PRZENIESIENIE TEGO PRAWA

Lp. 1.			Nr podstawy wpisu
Numer wpisu	1		10, 21, 25, 29
Napis	WPISY DOTYCZĄCE UŻYTKOWANIA WIECZYSTEGO I WŁASNOŚCI BUDYNKU STANOWIĄCEGO ODRĘBNĄ NIERUCHOMOŚĆ		
Rodzaj wpisu	OGRANICZONE PRAWO RZECZOWE		
Treść wpisu	NIEODPŁATNA I NIEOGRANICZONA W CZASIE SŁUŻEBNOŚĆ PRZESYŁU NA RZECZ SPRZEDAJĄCEGO W ZWIĄZKU Z POSADOWIENIEM NA DZIAŁKACH 214/3 I 214/4 UKŁADU KANALIZACJI DESZCZOWEJ WRAZ Z PRZEPOMPOWNIĄ ZBIORNIKIEM POLEGAJĄCA NA: A) PRAWIE WSTĘPU, PRZECHODU, PRZEJAZDU KAŻDYM SPRZĘTEM, SWOBODNEGO I CAŁODOBOWEGO DOSTĘPU DO URZĄDZEŃ, W CELU WYKONANIA CZYNNOŚCI ZWIĄZANYCH Z POSADOWIENIEM URZĄDZEŃ, NAPRAWAMI, REMONTAMI, EKSLOATACJĄ, KONSERWACJĄ, CZYSZCZENIEM, PRZEBUDOWAMI, ODBUDOWAMI, ROZBUDOWAMI, MODERNIZACJAMI LUB ZBIÓRKĄ WSZYSTKICH URZĄDZEŃ ZNAJDUJĄCYCH SIĘ NA NIERUCHOMOŚCI, A TAKŻE USUWANIEM AWARII, B) PRAWIE WYKONYWANIA WYKOPÓW I PRZEKOPÓW PRZEZ DZIAŁKI 214/3 I 214/4 WYMIENIONYCH W PUNKCIE A) CELACH		
Nieruchomość współobciążona	Lp. 1.	Numer księgi wieczystej	GD1G / 00353722 / 9
		Numer wpisu	1
	Lp. 2.	Numer księgi wieczystej	GD1G / 00364476 / 9
		Numer wpisu	1

Lp. 3.		Numer księgi wieczystej	GD1G / 00364477 / 6	
		Numer wpisu	1	
Inna osoba prawna lub jednostka organizacyjna niebędąca osobą prawną (nazwa, siedziba, REGON, KRS)		Lp. 1.	POLSKA SPÓŁKA GAZOWNICTWA SPÓŁKA Z OGRANICZONĄ ODPOWIEDZIALNOŚCIĄ, TARNÓW, 142739519, 0000374001	
Lp. 2.	---			Nr podstawy wpisu
Numer wpisu			2	11, 14, 21, 25, 29
Napis		WPISY DOTYCZĄCE UŻYTKOWANIA WIECZYSTEGO I WŁASNOŚCI BUDYNKU STANOWIĄCEGO ODRĘBNĄ NIERUCHOMOŚĆ		
Rodzaj wpisu		OGRANICZONE PRAWO RZECZOWE		
Treść wpisu		NIEODPŁATNA I NIEOGRANICZONA W CZASIE SŁUŻEBNOŚĆ PRZESYŁU OPISANA BLIŻEJ W §9 UST. 1 AKTU NOTARIALNEGO SPORZĄDZONEGO DNIA 20 LIPCA 2021 ROKU PRZEZ NOTARIUSZA WITOLDA OGIEGŁO W GDAŃSKU, NUMER REPERTORIUM A 3897/2021.		
Nieruchomość współobciążona	Lp. 1.	Numer księgi wieczystej	GD1G / 00353722 / 9	
		Numer wpisu	2	
	Lp. 2.	Numer księgi wieczystej	GD1G / 00364476 / 9	
		Numer wpisu	2	
	Lp. 3.	Numer księgi wieczystej	GD1G / 00364477 / 6	
		Numer wpisu	2	
Inna osoba prawna lub jednostka organizacyjna niebędąca osobą prawną (nazwa, siedziba, REGON, KRS)		Lp. 1.	POLSKA SPÓŁKA GAZOWNICTWA SP. Z O.O., TARNÓW, 142739519, 0000374001	
Lp. 3.	---			Nr podstawy wpisu
Numer wpisu			3	30
Napis		WPISY DOTYCZĄCE UŻYTKOWANIA WIECZYSTEGO I WŁASNOŚCI BUDYNKU STANOWIĄCEGO ODRĘBNĄ NIERUCHOMOŚĆ		
Rodzaj wpisu		OGRANICZONE PRAWO RZECZOWE		
Treść wpisu		SŁUŻEBNOŚĆ GRUNTOWA POLEGAJĄCA NA PRAWIE PRZEJAZDU I PRZECHODU PRZEZ DZIAŁKĘ NR 214/10, PRZY TYM WYŁĄCZNIE W PASIE GRUNTU ZGODNIE Z ZAŁĄCZNIKIEM NR 1 DO UMOWY - NA RZECZ KAŻDOCZESNEGO UŻYTKOWNIKA WIECZYSTEGO ORAZ WŁAŚCICIELA NIERUCHOMOŚCI STANOWIĄCEJ DZIAŁKĘ NR 214/8		
Wskazania innej nieruchomości -	Lp. 1.	Numer księgi	GD1G / 00364477 / 6	

nieruchomość władnąca	Inne informacje	DZIAŁKA NR 214/8	
Lp. 4.		---	Nr podstawy wpisu
Numer wpisu		4	31
Napis		WPISY DOTYCZĄCE UŻYTKOWANIA WIECZYSTEGO I WŁASNOŚCI BUDYNKU STANOWIĄCEGO ODRĘBNĄ NIERUCHOMOŚĆ	
Rodzaj wpisu		ROSZCZENIE	
Treść wpisu		ROSZCZENIE O ZAWARCIE UMOWY PRZYRZECZONEJ WYNIKAJĄCE Z UMOWY PRZEDWSTĘPNEJ SPRZEDAŻY	
Inna osoba prawna lub jednostka organizacyjna niebędąca osobą prawną (nazwa, siedziba, REGON, KRS)	Lp. 1.	ROBYG ZAJEZDZIA WRZESZCZ 2 SPÓŁKA Z OGRANICZONĄ ODPOWIEDZIALNOŚCIĄ, WARSZAWA, 190556371, 0000182824	
Lp. 5.		---	Nr podstawy wpisu
Numer wpisu		5	33
Napis		WPISY DOTYCZĄCE UŻYTKOWANIA WIECZYSTEGO I WŁASNOŚCI BUDYNKU STANOWIĄCEGO ODRĘBNĄ NIERUCHOMOŚĆ	
Rodzaj wpisu		ROSZCZENIE	
Treść wpisu		ROSZCZENIE O ZAWARCIE UMOWY PRZYRZECZONEJ SPRZEDAŻY DZIAŁEK NR 214/3 I NR 214/10 ODDANYCH W UŻYTKOWANIE WIECZyste WRAZ Z PRAWEM WŁASNOŚCI BUDYNKÓW USYTUOWANYCH NA TYCH DZIAŁKACH GRUNTU	
Inna osoba prawna lub jednostka organizacyjna niebędąca osobą prawną (nazwa, siedziba, REGON, KRS)	Lp. 1.	ROBYG ZAJEZDZIA WRZESZCZ 2 SPÓŁKA Z OGRANICZONĄ ODPOWIEDZIALNOŚCIĄ, WARSZAWA, 190556371, 0000182824	

DOKUMENTY BĘDĄCE PODSTAWĄ WPISU / DANE O WNIOSKU

Nr podstawy wpisu	
10	UMOWA SPRZEDAŻY, UMOWA SPRZEDAŻY WARUNKOWEJ ORAZ UMOWA USTANOWIENIA SŁUŻEBNOŚCI PRZESYŁU. , 3897/2021, 2021-07-20, WITOLD OGIEGŁO, GDAŃSK; 2-8 (tytuł aktu, numer rep A, data sporządzenia, notariusz – imię/imiona i nazwisko/nazwiska, siedziba; położenie dokumentu - numer karty akt) DZ. KW./GD1G/00059476/21/001, 2021-07-20 16:47:00, 2022-04-25-13.46.08.109506, NIE, 21-26 (rodzaj i numer dziennika, chwila wpływu, chwila wpisu, czy z urzędu, położenie wniosku – numer karty akt)
11	UMOWA PRZENIESIENIA PRAWA UŻYTKOWANIA WIECZYSTEGO , 4456/2021, 2021-08-10, WITOLD OGIEGŁO, GDAŃSK; 28-30 (tytuł aktu, numer rep A, data sporządzenia, notariusz – imię/imiona i nazwisko/nazwiska, siedziba; położenie dokumentu - numer karty akt)

	DZ. KW./GD1G/00060558/21/001, 2021-08-10 15:16:00, 2022-04-25-15.30.01.644923, NIE, 33-34 (rodzaj i numer dziennika, chwila wpływu, chwila wpisu, czy z urzędu, położenie wniosku – numer karty akt)
14	UMOWA SPRZEDAŻY, UMOWA SPRZEDAŻY WARUNKOWEJ ORAZ UMOWA USTANOWIENIA SŁUŻEBNOŚCI PRZESYŁU. , 3897/2021, 2021-07-20, WITOLD OGIEGŁO, GDAŃSK; 2-8 (tytuł aktu, numer rep A, data sporządzenia, notariusz – imię/imiona i nazwisko/nazwiska, siedziba; położenie dokumentu - numer karty akt) DZ. KW./GD1G/00060558/21/001, 2021-08-10 15:16:00, 2022-04-25-15.30.01.644923, NIE, 33-34 (rodzaj i numer dziennika, chwila wpływu, chwila wpisu, czy z urzędu, położenie wniosku – numer karty akt)
21	§ 93 UST. 2 ROZPORZĄDZENIA MINISTRA SPRAWIEDLIWOŚCI Z DNIA 15 LUTEGO 2016R. W SPRAWIE ZAKŁADANIA I PROWADZENIA KSIĄG WIECZYSTYCH W SYSTEMIE TELEINFORMATYCZNYM (DZ.U. 2016R., POZ. 312) (wskazanie podstawy) DZ. KW./GD1G/00079744/22/001, 2022-11-18 13:22:00, 2023-03-30-09.21.48.981587, NIE, 2-3, GD1G/00353722/9 (rodzaj i numer dziennika, chwila wpływu, chwila wpisu, czy z urzędu, położenie wniosku – numer karty akt, położenie wniosku - numer księgi)
25	§ 93 UST. 4 ROZPORZĄDZENIA MINISTRA SPRAWIEDLIWOŚCI Z DNIA 15 LUTEGO 2016 R. W SPRAWIE ZAKŁADANIA I PROWADZENIA KSIĄG WIECZYSTYCH W SYSTEMIE TELEINFORMATYCZNYM (DZ.U. Z 2016 R., POZ. 312) (wskazanie podstawy) DZ. KW./GD1G/00083099/23/001, 2023-10-17 17:12:00, 2024-04-02-11.40.44.487350, NIE, 19-21, GD1G/00364476/9 (rodzaj i numer dziennika, chwila wpływu, chwila wpisu, czy z urzędu, położenie wniosku – numer karty akt, położenie wniosku - numer księgi)
29	§ 93 UST. 4 ROZPORZĄDZENIA MINISTRA SPRAWIEDLIWOŚCI Z DNIA 15 LUTEGO 2016 R. W SPRAWIE ZAKŁADANIA I PROWADZENIA KSIĄG WIECZYSTYCH W SYSTEMIE TELEINFORMATYCZNYM (DZ.U. Z 2016 R., POZ. 312) (wskazanie podstawy) DZ. KW./GD1G/00083100/23/001, 2023-10-17 17:12:00, 2024-04-25-13.37.51.782872, NIE, 19-21, GD1G/00364476/9 (rodzaj i numer dziennika, chwila wpływu, chwila wpisu, czy z urzędu, położenie wniosku – numer karty akt, położenie wniosku - numer księgi)
30	UMOWA PRZENIESIENIA ORAZ UMOWA SPRZEDAŻY, OŚWIADCZENIE O USTANOWIENIU SŁUŻEBNOŚCI ORAZ HIPOTEKI , 18062/2023, 2023-11-06, ARKADIUSZ SKŁUCKI, GDAŃSK; 151-161, GD1G/00364476/9 (tytuł aktu, numer rep A, data sporządzenia, notariusz – imię/imiona i nazwisko/nazwiska, siedziba; położenie dokumentu - numer karty akt, położenie dokumentu - numer księgi wieczyste) DZ. KW./GD1G/00088298/23/001, 2023-11-06 16:58:00, 2024-05-13-11.09.32.512092, NIE, 178-181, GD1G/00364476/9 (rodzaj i numer dziennika, chwila wpływu, chwila wpisu, czy z urzędu, położenie wniosku – numer karty akt, położenie wniosku - numer księgi)
31	UMOWA PRZEDWSTĘPNA SPRZEDAŻY , 9941/2024, 2024-07-03, GRZEGORZ ROGALA, WARSZAWA; 174-184 (tytuł aktu, numer rep A, data sporządzenia, notariusz – imię/imiona i nazwisko/nazwiska, siedziba; położenie dokumentu - numer karty akt) DZ. KW./GD1G/00059866/24/001, 2024-07-03 15:51:00, 2025-01-07-12.12.58.688069, NIE, 187-188 (rodzaj i numer dziennika, chwila wpływu, chwila wpisu, czy z urzędu, położenie wniosku – numer karty akt)

33

ANEKS NR 1 DO UMOWY PRZEDWSTĘPNEJ SPRZEDAŻY, 18388/2024, 2024-12-18, DIANA DZIKOWIEC, WARSZAWA; 234-239

(tytuł aktu, numer rep A, data sporządzenia, notariusz – imię/imiona i nazwisko/nazwiska, siedziba; położenie dokumentu - numer karty akt)

DZ. KW./GD1G/00109377/24/001, 2024-12-18 20:00:00, 2025-06-17-10.31.46.724550, NIE, 241-242

(rodzaj i numer dziennika, chwila wpływu, chwila wpisu, czy z urzędu, położenie wniosku – numer karty akt)

Powrót

DZIAŁ III KSIĘGI WIECZyste – DZIAŁKA 214/7

TREŚĆ KSIĘGI WIECZysteJ NR **GD1G/00364476/9**, STAN Z DNIA 2025-10-17 09:29

prowadzonej przez SĄD REJONOWY GDAŃSK-PÓŁNOC W GDAŃSKU, III WYDZIAŁ KSIĄG WIECZYSTYCH - GD1G

GRUNT ODDANY W UŻYTKOWANIE WIECZyste

Dział I-O	Dział I-Sp	Dział II	Dział III	Dział IV
DZIAŁ III - PRAWA, ROSZCZENIA I OGRANICZENIA				
Wzmianki (numer wzmianki, chwila zamieszczenia, opis wzmianki)				
1. REP.C. / NOTA / 920979 / 25 - 2025-10-15, 14:18:40				
2. REP.C. / NOTA / 894436 / 25 - 2025-10-07, 16:17:32				
2. 1 DZ. KW. / GD1G / 85577 / 25 / 1 - 2025-10-10, 11:48:13 - WYKREŚLENIE ROSZCZENIA O USTANOWIENIE ODRĘBNEJ WŁASNOŚCI LOKALU I PRZENIESIENIE TEGO PRAWA				
3. REP.C. / NOTA / 783746 / 25 - 2025-09-04, 15:19:32				
3. 1 DZ. KW. / GD1G / 76414 / 25 / 1 - 2025-09-05, 09:38:46 - WPIS ROSZCZENIA O USTANOWIENIE ODRĘBNEJ WŁASNOŚCI LOKALU I PRZENIESIENIE TEGO PRAWA				
4. REP.C. / NOTA / 777228 / 25 - 2025-09-03, 11:43:25				
4. 1 DZ. KW. / GD1G / 75682 / 25 / 1 - 2025-09-03, 12:12:18 - WPIS SŁUŻEBNOŚCI PRZESYŁU				
5. REP.C. / NOTA / 724045 / 25 - 2025-08-18, 16:43:12				
5. 1 DZ. KW. / GD1G / 71219 / 25 / 1 - 2025-08-19, 09:47:13 - WPIS ROSZCZENIA O USTANOWIENIE ODRĘBNEJ WŁASNOŚCI LOKALU I PRZENIESIENIE TEGO PRAWA				
6. REP.C. / NOTA / 720265 / 25 - 2025-08-14, 16:14:37				
6. 1 DZ. KW. / GD1G / 70670 / 25 / 1 - 2025-08-18, 11:24:56 - WPIS ROSZCZENIA O USTANOWIENIE ODRĘBNEJ WŁASNOŚCI LOKALU I PRZENIESIENIE TEGO PRAWA				
7. REP.C. / NOTA / 720216 / 25 - 2025-08-14, 16:09:29				
7. 1 DZ. KW. / GD1G / 70669 / 25 / 1 - 2025-08-18, 11:23:54 - WPIS ROSZCZENIA O USTANOWIENIE ODRĘBNEJ WŁASNOŚCI LOKALU I PRZENIESIENIE TEGO PRAWA				
8. REP.C. / NOTA / 720133 / 25 - 2025-08-14, 16:00:37				
8. 1 DZ. KW. / GD1G / 70668 / 25 / 1 - 2025-08-18, 11:22:55 - WYKREŚLENIE ROSZCZENIA O USTANOWIENIE ODRĘBNEJ WŁASNOŚCI LOKALU I PRZENIESIENIE TEGO PRAWA				

Lp. 1.	---	Nr podstawy wpisu
Numer wpisu	1	5
Napis	WPISY DOTYCZĄCE UŻYTKOWANIA WIECZysteGO	
Rodzaj wpisu	OGRANICZONE PRAWO RZECZOWE	
Treść wpisu	NIEODPŁATNA I NIEOGRANICZONA W CZASIE SŁUŻEBNOŚĆ PRZESYŁU NA RZECZ SPRZEDAJĄCEGO W ZWIĄZKU Z POSADOWIENIEM NA DZIAŁKACH 214/3 I 214/4 UKŁADU KANALIZACJI DESZCZOWEJ WRAZ Z PRZEPOMPOWNIĄ ZBIORNIKIEM POLEGAJĄCA NA: A) PRAWIE WSTĘPU, PRZECHODU, PRZEJAZDU KAŻDYM SPRZĘTEM, SWOBODNEGO I CAŁODOBOWEGO DOSTĘPU DO URZĄDZEŃ, W CELU WYKONANIA CZYNNOŚCI ZWIĄZANYCH Z POSADOWIENIEM URZĄDZEŃ, NAPRAWAMI, REMONTAMI, EKSPLOATACJĄ, KONSERWACJĄ, CZYSZCZENIEM,	

			PRZEBUDOWAMI, ODBUDOWAMI, ROZBUDOWAMI, MODERNIZACJAMI LUB ZBIÓRKĄ WSZYSTKICH URZĄDZEŃ ZNAJDUJĄCYCH SIĘ NA NIERUCHOMOŚCI, A TAKŻE USUWANIEM AWARII, B) PRAWIE WYKONYWANIA WYKOPÓW I PRZEKOPÓW PRZEZ DZIAŁKI 214/3 I 214/4 WYMIENIONYCH W PUNKCIE A) CELACH	
Nieruchomość współobciążona	Lp. 1.	Numer księgi wieczystej	GD1G / 00338441 / 4	
		Numer wpisu	1	
Inna osoba prawna lub jednostka organizacyjna niebędąca osobą prawną (nazwa, siedziba, REGON, KRS)		Lp. 1.	POLSKA SPÓŁKA GAZOWNICTWA SPÓŁKA Z OGRANICZONĄ ODPOWIEDZIALNOŚCIĄ, TARNÓW, 142739519, 0000374001	
Lp. 2.	---			Nr podstawy wpisu
Numer wpisu			2	5
Napis			WPISY DOTYCZĄCE UŻYTKOWANIA WIECZYSTEGO	
Rodzaj wpisu			OGRANICZONE PRAWO RZECZOWE	
Treść wpisu			NIEODPŁATNA I NIEOGRANICZONA W CZASIE SŁUŻEBNOŚĆ PRZESYŁU OPISANA BLIŻEJ W §9 UST. 1 AKTU NOTARIALNEGO SPORZĄDZONEGO DNIA 20 LIPCA 2021 ROKU PRZEZ NOTARIUSZA WITOLDA OGIEGŁO W GDAŃSKU, NUMER REPERTORIUM A 3897/2021.	
Nieruchomość współobciążona	Lp. 1.	Numer księgi wieczystej	GD1G / 00338441 / 4	
		Numer wpisu	2	
Inna osoba prawna lub jednostka organizacyjna niebędąca osobą prawną (nazwa, siedziba, REGON, KRS)		Lp. 1.	POLSKA SPÓŁKA GAZOWNICTWA SP. Z O.O., TARNÓW, 142739519, 0000374001	
Lp. 3.	---			Nr podstawy wpisu
Numer wpisu			3	8
Napis			WPISY DOTYCZĄCE UŻYTKOWANIA WIECZYSTEGO	
Rodzaj wpisu			OGRANICZONE PRAWO RZECZOWE	
Treść wpisu			NIEODPŁATNA I NIEOGRANICZONA W CZASIE SŁUŻEBNOŚĆ PRZESYŁU POLEGAJĄCA NA ZAPROJEKTOWANIU, WYBUDOWANIU, POSADOWIENIU NA NIERUCHOMOŚCI SIECI DYSTRYBUCYJNEJ W POSTACI GAZOCIĄGU DN 315 PE I GAZOCIĄGU DN 160 PE, KORZYSTANIU Z NIERUCHOMOŚCI W ZAKRESIE NIEZBĘDNYM DO DYSTRYBUCJI GAZU SIECIĄ DYSTRYBUCYJNĄ, WSTĘPU, PRZECHODU, PRZEJAZDU, SWOBODNEGO DOSTĘPU DO SIECI DYSTRYBUCYJNEJ, W CELU	

		WYKONYWANIA CZYNNOŚCI ZWIĄZANYCH Z WYBUDOWANIEM, POSADOWIENIEM SIECI DYSTRYBUCYJNEJ, NAPRAWAMI, REMONTAMI, EKSPLOATACJĄ, KONSERWACJĄ, PRZEBUDOWAMI, ROZBUDOWAMI, W TYM PRZYŁĄCZENIEM KOLEJNYCH ODBIORCÓW, A TAKŻE MODERNIZACJAMI WSZYSTKICH SIECI DYSTRYBUCYJNYCH ZNAJDUJĄCYCH SIĘ NA NIERUCHOMOŚCI. SŁUŻEBNOŚĆ POLEGA RÓWNIEŻ NA OGRANICZENIU PRAWA WŁAŚCICIELA NIERUCHOMOŚCI DO WYKONYWANIA W OZNACZONYM PASIE EKSPLOATACYJNYM O SZEROKOŚCI ŁĄCZNEJ 1 METRA, TJ. PO 0,5 METRA NA KAŻDĄ STRONĘ OD OSI SIECI DYSTRYBUCYJNEJ, DZIAŁAŃ MOGĄCYCH MIEĆ NEGATYWNY WPŁYW NA TRWAŁOŚĆ, PRAWIDŁOWĄ EKSPLOATACJĘ, ORAZ EWENTUALNĄ NAPRAWĘ SIECI DYSTRYBUCYJNEJ, W SZCZEGÓLNOŚCI POPRZECZ POWSTRZYMANIE SIĘ OD: WZNOSZENIA OBIEKTÓW BUDOWLANYCH, URZĄDZANIA STAŁYCH SKŁADÓW I MAGAZYNÓW, NASADZANIA I UTRZYMYWANIA DRZEW - PRZEBIEG ZOSTAŁ OZNACZONY SZCZEGÓŁOWO KOLOREM ŻÓŁTYM NA MAPIE STANOWIĄCEJ ZAŁĄCZNIK NR 2 DO NINIEJSZEJ UMOWY	
Inna osoba prawna lub jednostka organizacyjna niebędąca osobą prawną (nazwa, siedziba, REGON, KRS)	Lp. 1.	POLSKA SPÓŁKA GAZOWNICTWA SPÓŁKA Z OGRANICZONĄ ODPOWIEDZIALNOŚCIĄ, TARNÓW, 142739519, 0000374001	
Lp. 4.		---	Nr podstawy wpisu
Numer wpisu		5	15
Napis		WPISY DOTYCZĄCE UŻYTKOWANIA WIECZYSTEGO	
Rodzaj wpisu		OGRANICZONE PRAWO RZECZOWE	
Treść wpisu		ODPŁATNA I NIEOGRANICZONA W CZASIE SŁUŻEBNOŚĆ PRZESYŁU POLEGAJĄCA NA PRAWIE KORZYSTANIA Z TEJ NIERUCHOMOŚCI POPRZECZ POSADOWIENIE NA DZIAŁCE NR 214/7 INFRASTRUKTURY PRZESYŁOWEJ (WRAZ Z UKŁADAMI POMIAROWO-ROZLICZENIOWYMI), W TYM JEJ UTRZYMYWANIA ORAZ PRAWIE WEJŚCIA I WJAZDU NA NIERUCHOMOŚĆ OBCIĄŻONĄ I KORZYSTANIA PRZECZ SPÓŁKĄ POD FIRMĄ: GDAŃSKIE PRZEDSIĘBIORSTWO ENERGETYKI CIEPLNEJ SPÓŁKA Z OGRANICZONĄ ODPOWIEDZIALNOŚCIĄ Z SIEDZIBĄ W GDAŃSKU (ORAZ OSOBY LEGITYMUJĄCE SIĘ UPOWAŻNIENIEM OD SPÓŁKI POD FIRMĄ: GDAŃSKIE PRZEDSIĘBIORSTWO ENERGETYKI	

		CIEPLNEJ SPÓŁKA Z OGRANICZONĄ ODPOWIEDZIALNOŚCIĄ Z SIEDZIBĄ W GDAŃSKU) Z TEJ NIERUCHOMOŚCI, CELEM WYKONANIA WSZELKICH CZYNNOŚCI ZWIĄZANYCH Z LOKALIZACJĄ, POSADOWIENIEM, UMIEJSCOWIENIEM, ZAINSTALOWANIEM, EKSPLOATACJĄ, UTRZYMANIEM, KONSERWACJĄ, MODERNIZACJĄ LUB DEMONTAŻEM, JAK I USUWANIEM AWARII ELEMENTÓW INFRASTRUKTURY PRZESYŁOWEJ NALEŻĄCEJ DO SPÓŁKI POD FIRMĄ: GDAŃSKIE PRZEDSIĘBIORSTWO ENERGETYKI CIEPLNEJ SPÓŁKA Z OGRANICZONĄ ODPOWIEDZIALNOŚCIĄ Z SIEDZIBĄ W GDAŃSKU, PRZY CZYM WYKONYWANIE TEJ SŁUŻEBNOŚCI OGRANICZONE JEST DO NIERUCHOMOŚCI WSPÓLNEJ	
Inna osoba prawna lub jednostka organizacyjna niebędąca osobą prawną (nazwa, siedziba, REGON, KRS)	Lp. 1.	GDAŃSKIE PRZEDSIĘBIORSTWO ENERGETYKI CIEPLNEJ SPÓŁKA Z OGRANICZONĄ ODPOWIEDZIALNOŚCIĄ , GDAŃSK, 190567430, 0000035784	
Lp. 5.	---		Nr podstawy wpisu
Numer wpisu	6		17
Napis	WPISY DOTYCZĄCE UŻYTKOWANIA WIECZYSTEGO		
Rodzaj wpisu	ROSZCZENIE		
Treść wpisu	ROSZCZENIA O PRZENIESIENIE WŁASNOŚCI LOKALU NIEMIESZKALNEGO - LOKALU USŁUGOWEGO NR 3 W BUDYNKU, OPISANEGO W § 2 UST. 1 PKT 7) UMOWY WRAZ Z PRAWAMI ZWIĄZANYMI Z TYM LOKALEM		
Inna osoba prawna lub jednostka organizacyjna niebędąca osobą prawną (nazwa, siedziba, REGON, KRS)	Lp. 1.	TIENDAS SPÓŁKA Z OGRANICZONĄ ODPOWIEDZIALNOŚCIĄ , PRUSZCZ GDAŃSKI, 221945353, 0000473737	
Lp. 6.	---		Nr podstawy wpisu
Numer wpisu	7		18
Napis	WPISY DOTYCZĄCE UŻYTKOWANIA WIECZYSTEGO		
Rodzaj wpisu	INNY WPIS		
Treść wpisu	ROSZCZENIA O WYBUDOWANIE BUDYNKU, USTANOWIENIE ODRĘBNEJ WŁASNOŚCI LOKALU MIESZKALNEGO O NUMERZE BUDOWLANYM 29 I PRZENIESIENIE WŁASNOŚCI TEGO LOKALU ORAZ PRAW NIEZBĘDNYCH OD KORZYSTANIA Z TEGO LOKALU		

Osoba fizyczna (Imię pierwsze nazwisko, imię ojca, imię matki, PESEL)		Lp. 1.	MAŁGORZATA ELWARTOWSKA , STANISŁAW, MONIKA, 79070915028	
		Lp. 2.	SŁAWOMIR ELWARTOWSKI , ROMAN, AGNIESZKA, 78050214616	
Lp. 7.	---			Nr podstawy wpisu
Numer wpisu	8			19
Napis	WPISY DOTYCZĄCE UŻYTKOWANIA WIECZYSTEGO			
Rodzaj wpisu	ROSZCZENIE			
Treść wpisu	ROSZCZENIE O PRZENIESIENIE WŁASNOŚCI LOKALU MIESZKALNEGO NR 18 W BUDYNKU, OPISANEGO W § 2 UST. 1 PKT 7) UMOWY WRAZ Z PRAWAMI ZWIĄZANYMI Z TYM LOKALEM			
Inna osoba prawna lub jednostka organizacyjna niebędąca osobą prawną (nazwa, siedziba, REGON, KRS)	Lp. 1.	INDIGITAL WE TRUST SPÓŁKA Z OGRANICZONĄ ODPOWIEDZIALNOŚCIĄ, WARSZAWA, 380031523, 0000729214		
Lp. 8.	---			Nr podstawy wpisu
Numer wpisu	9			21
Napis	WPISY DOTYCZĄCE UŻYTKOWANIA WIECZYSTEGO			
Rodzaj wpisu	ROSZCZENIE			
Treść wpisu	ROSZCZENIE O WYBUDOWANIE BUDYNKU, WYODRĘBNIE NIE LOKALU MIESZKALNEGO O NUMERZE BUDOWLANYM 21, OPISANEGO W § 2 UST. 1 PKT 7) UMOWY DEWELOPERSKIEJ STANOWIĄCEJ PODSTAWĘ WPISU I PRZENIESIENIE WŁASNOŚCI TEGO LOKALU I PRAW ZWIĄZANYCH Z LOKALEM			
Osoba fizyczna (Imię pierwsze imię drugie nazwisko, imię ojca, imię matki, PESEL)	Lp. 1.	JUSTYNA ANNA KOWALCZYK , WIĘNCZYŚLAW, BOŻENA, 93072310667		
	Lp. 2.	ROBERT ALEKSY KOWALCZYK , GRZEGORZ, LARYSA, 91050214950		
Lp. 9.	---			Nr podstawy wpisu
Numer wpisu	10			22
Napis	WPISY DOTYCZĄCE UŻYTKOWANIA WIECZYSTEGO			
Rodzaj wpisu	ROSZCZENIE			
Treść wpisu	ROSZCZENIE O WYBUDOWANIE BUDYNKU, WYODRĘBNIE NIE LOKALU MIESZKALNEGO O NUMERZE BUDOWLANYM 39 I PRZENIESIENIE WŁASNOŚCI TEGO LOKALU I PRAW ZWIĄZANYCH Z LOKALEM - NA WARUNKACH WSKAZANYCH W UMOWIE BĘDĄCEJ PODSTAWĄ WPISU			

Osoba fizyczna (Imię pierwsze imię drugie nazwisko, imię ojca, imię matki, PESEL)	Lp. 1.	KAMIL JÓZEF KRUKOWSKI , ZBIGNIEW, KRYSZYNA, 86031913531	
Lp. 10.	---		Nr podstawy wpisu
Numer wpisu		11	23
Napis		WPISY DOTYCZĄCE UŻYTKOWANIA WIECZYSTEGO	
Rodzaj wpisu		ROSZCZENIE	
Treść wpisu		ROSZCZENIE O ZAWARCIE PRZYRZECZONEJ UMOWY USTANOWIENIA ODREBNEJ WŁASNOŚCI LOKALU MIESZKALNEGO O NUMERZE BUDOWLANYM 24 W BUDYNKU I SPRZEDAŻY TEGO LOKALU WRAZ Z PRAWAMI ZWIĄZANYMI Z TYM LOKALEM	
Inna osoba prawna lub jednostka organizacyjna niebędąca osobą prawną (nazwa, siedziba, REGON, KRS)	Lp. 1.	WONDER SPÓŁKA Z OGRANICZONĄ ODPOWIEDZIALNOŚCIĄ , GDAŃSK, 526720862, 0001064639	
Lp. 11.	---		Nr podstawy wpisu
Numer wpisu		12	24
Napis		WPISY DOTYCZĄCE UŻYTKOWANIA WIECZYSTEGO	
Rodzaj wpisu		ROSZCZENIE	
Treść wpisu		ROSZCZENIE O WYBUDOWANIE BUDYNKU, WYODRĘBNIE NIE LOKALU MIESZKALNEGO O NUMERZE BUDOWLANYM 10 I PRZENIESIENIE WŁASNOŚCI TEGO LOKALU I PRAW ZWIĄZANYCH Z LOKALEM	
Osoba fizyczna (Imię pierwsze imię drugie nazwisko, imię ojca, imię matki, PESEL)	Lp. 1.	TOMASZ PIOTR PIĘKOŚ , RYSZARD, IRENA, 73070107173	
	Lp. 2.	AGNIESZKA ŁUCJA PIĘKOŚ , ZBIGNIEW, URSZULA, 79070607804	
Lp. 12.	---		Nr podstawy wpisu
Numer wpisu		13	25
Napis		WPISY DOTYCZĄCE UŻYTKOWANIA WIECZYSTEGO	
Rodzaj wpisu		ROSZCZENIE	
Treść wpisu		ROSZCZENIE O WYBUDOWANIE BUDYNKU, WYODRĘBNIE NIE LOKALU MIESZKALNEGO O NUMERZE BUDOWLANYM 9 I PRZENIESIENIE WŁASNOŚCI TEGO LOKALU I PRAW ZWIĄZANYCH Z LOKALEM	
Osoba fizyczna (Imię pierwsze imię drugie nazwisko, imię ojca, imię matki, PESEL)	Lp. 1.	PAULINA AGNIESZKA PIĘKOŚ , RYSZARD, EMILIA, 81102205948	
	Lp. 2.	PAWEŁ JAKUB PIĘKOŚ , RYSZARD, IRENA, 79060109534	

Lp. 13.	---	Nr podstawy wpisu
Numer wpisu	14	26
Napis	WPISY DOTYCZĄCE UŻYTKOWANIA WIECZYSTEGO	
Rodzaj wpisu	ROSZCZENIE	
Treść wpisu	ROSZCZENIE O WYBUDOWANIE BUDYNKU, WYODRĘBNIE NIE LOKALU MIESZKALNEGO O NUMERZE BUDOWLANYM 12 I PRZENIESIENIE - W UDZIAŁACH WYNOSZĄCYCH PO 1/2 CZĘŚCI - WŁASNOŚCI TEGO LOKALU I PRAW ZWIĄZANYCH Z LOKALEM	
Osoba fizyczna (Imię pierwsze imię drugie nazwisko, imię ojca, imię matki, PESEL)	Lp. 1. RYSZARDA STANISŁAWA SYKUŁA , JÓZEF, DANUTA, 53050812521	
	Lp. 2. DAWID GRZEGORZ SYKUŁA , ANDRZEJ, RYSZARDA, 89071407075	
Lp. 14.	---	Nr podstawy wpisu
Numer wpisu	15	27
Napis	WPISY DOTYCZĄCE UŻYTKOWANIA WIECZYSTEGO	
Rodzaj wpisu	ROSZCZENIE	
Treść wpisu	ROSZCZENIE O WYBUDOWANIE BUDYNKU, WYODRĘBNIE NIE LOKALU MIESZKALNEGO O NUMERZE BUDOWLANYM 17 I PRZENIESIENIE WŁASNOŚCI TEGO LOKALU I PRAW ZWIĄZANYCH Z LOKALEM	
Osoba fizyczna (Imię pierwsze imię drugie nazwisko, imię ojca, imię matki, PESEL)	Lp. 1. DOMINIKA ANNA STECYK , WALDEMAR, TERESA, 82050702668	
Lp. 15.	---	Nr podstawy wpisu
Numer wpisu	16	28
Napis	WPISY DOTYCZĄCE UŻYTKOWANIA WIECZYSTEGO	
Rodzaj wpisu	ROSZCZENIE	
Treść wpisu	ROSZCZENIE O WYBUDOWANIE BUDYNKU, WYODRĘBNIE NIE LOKALU MIESZKALNEGO O NUMERZE BUDOWLANYM 23 I PRZENIESIENIE WŁASNOŚCI TEGO LOKALU I PRAW ZWIĄZANYCH Z LOKALEM	
Osoba fizyczna (Imię pierwsze nazwisko, imię ojca, imię matki, PESEL)	Lp. 1. MICHAŁ WIELICKI , TOMASZ, MARIOLA, 93031803737	
Lp. 16.	---	Nr podstawy wpisu
Numer wpisu	17	29

Napis		WPISY DOTYCZĄCE UŻYTKOWANIA WIECZYSTEGO		
Rodzaj wpisu		ROSZCZENIE		
Treść wpisu		ROSZCZENIE O WYBUDOWANIE BUDYNKU, WYODRĘBNIE NIE LOKALU MIESZKALNEGO O NUMERZE BUDOWLANYM 13 WŁASNOŚCI TEGO LOKALU I PRAW ZWIĄZANYCH Z LOKALEM		
Osoba fizyczna (Imię pierwsze imię drugie nazwisko drugi człon nazwiska złożonego, imię ojca, imię matki, PESEL)		Lp. 1.	MARZENNA DOROTA KAMIŃSKA GBUR, EDWARD, BARBARA, 59121104164	
		Lp. 2.	ANDRZEJ LESŁAW GBUR , EMIL, MONIKA, 59052504017	
Lp. 17.	---			Nr podstawy wpisu
Numer wpisu		18		30
Napis		WPISY DOTYCZĄCE UŻYTKOWANIA WIECZYSTEGO		
Rodzaj wpisu		ROSZCZENIE		
Treść wpisu		ROSZCZENIE O WYBUDOWANIE BUDYNKU, WYODRĘBNIE NIE LOKALU MIESZKALNEGO O NUMERZE BUDOWLANYM 1 I PRZENIESIENIE WŁASNOŚCI TEGO LOKALU I PRAW ZWIĄZANYCH Z LOKALEM		
Osoba fizyczna (Imię pierwsze imię drugie nazwisko, imię ojca, imię matki, PESEL)		Lp. 1.	PATRYK MATEUSZ RADZIKOWSKI , MARIUSZ, RENATA, 96072303651	
Lp. 18.	---			Nr podstawy wpisu
Numer wpisu		19		31
Napis		WPISY DOTYCZĄCE UŻYTKOWANIA WIECZYSTEGO		
Rodzaj wpisu		ROSZCZENIE		
Treść wpisu		ROSZCZENIE O WYBUDOWANIE BUDYNKU, WYODRĘBNIE NIE LOKALU MIESZKALNEGO O NUMERZE BUDOWLANYM 2 I PRZENIESIENIE WŁASNOŚCI TEGO LOKALU I PRAW ZWIĄZANYCH Z LOKALEM		
Osoba fizyczna (Imię pierwsze imię drugie nazwisko, imię ojca, imię matki, PESEL)		Lp. 1.	PATRYK MATEUSZ RADZIKOWSKI , MARIUSZ, RENATA, 96072303651	
Lp. 19.	---			Nr podstawy wpisu
Numer wpisu		20		32
Napis		WPISY DOTYCZĄCE UŻYTKOWANIA WIECZYSTEGO		
Rodzaj wpisu		ROSZCZENIE		

Treść wpisu		ROSZCZENIE O WYBUDOWANIE BUDYNKU, WYODRĘBNIE NIE LOKALU MIESZKALNEGO O NUMERZE BUDOWLANYM 43, OPISANEGO W 2 UST. 1 PKT 7) UMOWY DEWELOPERSKIEJ I PRZENIESIENIE WŁASNOŚCI TEGO LOKALU I PRAW ZWIĄZANYCH Z LOKALEM		Nr podstawy wpisu
Osoba fizyczna (Imię pierwsze imię drugie nazwisko, imię ojca, imię matki, PESEL)		Lp. 1.	JERZY ZENON NOWAKOWSKI , ZENON, IRENA, 59042903372	
Lp. 20.	---			33
Numer wpisu		21		
Napis		WPISY DOTYCZĄCE UŻYTKOWANIA WIECZYSTEGO		
Rodzaj wpisu		ROSZCZENIE		
Treść wpisu		ROSZCZENIE O WYBUDOWANIE BUDYNKU, WYODRĘBNIE NIE LOKALU MIESZKALNEGO O NUMERZE BUDOWLANYM 28 I PRZENIESIENIE WŁASNOŚCI TEGO LOKALU I PRAW ZWIĄZANYCH Z LOKALEM		
Osoba fizyczna (Imię pierwsze nazwisko, imię ojca, imię matki, PESEL)		Lp. 1.	DARIUSZ GWIZDAK , WŁADYSŁAW, JANINA, 66121700153	Nr podstawy wpisu
Lp. 21.	---			
Numer wpisu		22		34
Napis		WPISY DOTYCZĄCE UŻYTKOWANIA WIECZYSTEGO		
Rodzaj wpisu		ROSZCZENIE		
Treść wpisu		ROSZCZENIE O WYBUDOWANIE BUDYNKU, WYODRĘBNIE NIE LOKALU MIESZKALNEGO O NUMERZE BUDOWLANYM 11 I PRZENIESIENIE WŁASNOŚCI TEGO LOKALU I PRAW ZWIĄZANYCH Z LOKALEM		
Osoba fizyczna (Imię pierwsze imię drugie nazwisko, imię ojca, imię matki, PESEL)		Lp. 1.	AGNIESZKA ANITA CHMIELEWSKA , HENRYK, ELŻBIETA, 77081107423	
		Lp. 2.	ROBERT ARKADIUSZ CHMIELEWSKI , MARIAN, LUCYNA, 77053108337	
Lp. 22.	---			36
Numer wpisu		24		
Napis		WPISY DOTYCZĄCE UŻYTKOWANIA WIECZYSTEGO		
Rodzaj wpisu		ROSZCZENIE		
Treść wpisu		ROSZCZENIE O WYBUDOWANIE BUDYNKU, WYODRĘBNIE NIE LOKALU MIESZKALNEGO O NUMERZE BUDOWLANYM 25 I PRZENIESIENIE WŁASNOŚCI TEGO LOKALU I PRAW ZWIĄZANYCH Z LOKALEM		

Osoba fizyczna (Imię pierwsze imię drugie nazwisko, imię ojca, imię matki, PESEL)	Lp. 1.	EWELINA MARIA OSIŃSKA , RYSZARD, ANNA, 77061600801	Nr podstawy wpisu
	Lp. 2.	PIOTR OSIŃSKI , JERZY, KRYSZYNA, 76011404779	
Lp. 23.	---		Nr podstawy wpisu
Numer wpisu	25		38
Napis	WPISY DOTYCZĄCE UŻYTKOWANIA WIECZYSTEGO		
Rodzaj wpisu	ROSZCZENIE		
Treść wpisu	ROSZCZENIE O WYBUDOWANIE BUDYNKU, WYODRĘBNIE NIE LOKALU MIESZKALNEGO O NUMERZE BUDOWLANYM 30 I PRZENIESIENIE WŁASNOŚCI TEGO LOKALU I PRAW ZWIĄZANYCH Z LOKALEM		
Osoba fizyczna (Imię pierwsze nazwisko, imię ojca, imię matki, PESEL)	Lp. 1.	ZBIGNIEW WNUK , METODY, MARIA, 57072609178	
Lp. 24.	---		Nr podstawy wpisu
Numer wpisu	26		39
Napis	WPISY DOTYCZĄCE UŻYTKOWANIA WIECZYSTEGO		
Rodzaj wpisu	ROSZCZENIE		
Treść wpisu	ROSZCZENIE O WYBUDOWANIE BUDYNKU, WYODRĘBNIE NIE LOKALU MIESZKALNEGO O NUMERZE BUDOWLANYM 31 I PRZENIESIENIE WŁASNOŚCI TEGO LOKALU I PRAW ZWIĄZANYCH Z LOKALEM		
Osoba fizyczna (Imię pierwsze imię drugie nazwisko, imię ojca, imię matki, PESEL)	Lp. 1.	ALEKSANDRA MAŁACHOWSKA , JAROSŁAW, ŁUCJA, 86042906302	
	Lp. 2.	DARIUSZ STANISŁAW MAŁACHOWSKI , STANISŁAW, EWA, 85010506092	
Lp. 25.	---		Nr podstawy wpisu
Numer wpisu	27		40
Napis	WPISY DOTYCZĄCE UŻYTKOWANIA WIECZYSTEGO		
Rodzaj wpisu	ROSZCZENIE		
Treść wpisu	ROSZCZENIE O ZAWARCIE PRZYRZECZONEJ UMOWY USTANOWIENIA ODRĘBNEJ WŁASNOŚCI LOKALU MIESZKALNEGO O NUMERZE BUDOWLANYM 49 I SPRZEDAŻY TEGO LOKALU WRAZ Z PRAWAMI ZWIĄZANYMI Z TYM LOKALEM		
Inna osoba prawna lub jednostka organizacyjna niebędąca osobą prawną (nazwa, siedziba, REGON, KRS)	Lp. 1.	SCALAC SPÓŁKA Z OGRANICZONĄ ODPOWIEDZIALNOŚCIĄ , GDAŃSK, 222015231, 0000493511	

Lp. 26.	---	Nr podstawy wpisu
Numer wpisu	28	41
Napis	WPISY DOTYCZĄCE UŻYTKOWANIA WIECZYSTEGO	
Rodzaj wpisu	ROSZCZENIE	
Treść wpisu	ROSZCZENIE O WYBUDOWANIE BUDYNKU, WYODRĘBNIE NIE LOKALU MIESZKALNEGO O NUMERZE BUDOWLANYM 32 I PRZENIESIENIE WŁASNOŚCI TEGO LOKALU I PRAW ZWIĄZANYCH Z LOKALEM	
Osoba fizyczna (Imię pierwsze imię drugie nazwisko, imię ojca, imię matki, PESEL)	Lp. 1.	BEATA MONIKA BRZEŹNIAK , ANDRZEJ, WIESŁAWA, 67062613524
	Lp. 2.	KRZYSZTOF WALDEMAR BRZEŹNIAK , MARIAN, CECYLIA, 68050407758
Lp. 27.	---	Nr podstawy wpisu
Numer wpisu	29	42
Napis	WPISY DOTYCZĄCE UŻYTKOWANIA WIECZYSTEGO	
Rodzaj wpisu	ROSZCZENIE	
Treść wpisu	ROSZCZENIE O WYBUDOWANIE BUDYNKU, WYODRĘBNIE NIE LOKALU MIESZKALNEGO O NUMERZE BUDOWLANYM 3 I PRZENIESIENIE WŁASNOŚCI TEGO LOKALU WRAZ Z PRAWAMI ZWIĄZANYMI Z TYM LOKALEM	
Osoba fizyczna (Imię pierwsze imię drugie nazwisko, imię ojca, imię matki, PESEL)	Lp. 1.	AGATA JOANNA KRÓLAK , MAREK, JOANNA, 87022700901
	Lp. 2.	JACEK ŁUKASZ KNITTER , ANDRZEJ, MIROŚŁAWA, 87051311314
Lp. 28.	---	Nr podstawy wpisu
Numer wpisu	30	43
Napis	WPISY DOTYCZĄCE UŻYTKOWANIA WIECZYSTEGO	
Rodzaj wpisu	ROSZCZENIE	
Treść wpisu	ROSZCZENIA O ZAWARCIE PRZYRZECZONEJ UMOWY USTANOWIENIA ODRĘBNEJ WŁASNOŚCI LOKALU NIEMIESZKALNEGO - LOKALU USŁUGOWEGO O NUMERZE BUDOWLANYM 1 W BUDYNKU I SPRZEDAŻY TEGO LOKALU WRAZ Z PRAWAMI ZWIĄZANYMI Z TYM LOKALEM	
Osoba fizyczna (Imię pierwsze nazwisko, imię ojca, imię matki, PESEL)	Lp. 1.	BEATA BARAŃSKA , JAN, IRMINA, 75072703661

DOKUMENTY BĘDĄCE PODSTAWĄ WPISU / DANE O WNIOSKU

Nr podstawy wpisu	
5	<p>§ 93 UST. 4 ROZPORZĄDZENIA MINISTRA SPRAWIEDLIWOŚCI Z DNIA 15 LUTEGO 2016 R. W SPRAWIE ZAKŁADANIA I PROWADZENIA KSIĄG WIECZYSTYCH W SYSTEMIE TELEINFORMATYCZNYM (DZ.U. Z 2016 R., POZ. 312) <i>(wskazanie podstawy)</i> DZ. KW./GD1G/00083099/23/001, 2023-10-17 17:12:00, 2024-04-02-11.40.44.487350, NIE, 19-21 <i>(rodzaj i numer dziennika, chwila wpływu, chwila wpisu, czy z urzędu, położenie wniosku – numer karty akt)</i></p>
8	<p>UMOWA SPRZEDAŻY WARUNKOWEJ, UMOWA PRZEDWSTĘPNA ORAZ UMOWA USTANOWIENIA SŁUŻEBNOŚCI, 17150/2023, 2023-10-17, ARKADIUSZ SKŁUCKI, GDAŃSK; 1-12 <i>(tytuł aktu, numer rep A, data sporządzenia, notariusz – imię/imiona i nazwisko/nazwiska, siedziba; położenie dokumentu - numer karty akt)</i> DZ. KW./GD1G/00083099/23/001, 2023-10-17 17:12:00, 2024-04-02-11.40.44.487350, NIE, 19-21 <i>(rodzaj i numer dziennika, chwila wpływu, chwila wpisu, czy z urzędu, położenie wniosku – numer karty akt)</i></p>
15	<p>OŚWIADCZENIE O USTANOWIENIU SŁUŻEBNOŚCI PRZESYŁU, 5640/2024, 2024-06-20, FILIP SZULC, GDAŃSK; 215-221 <i>(tytuł aktu, numer rep A, data sporządzenia, notariusz – imię/imiona i nazwisko/nazwiska, siedziba; położenie dokumentu - numer karty akt)</i> DZ. KW./GD1G/00055291/24/002, 2024-06-20 15:04:00, 2024-12-05-12.12.47.629838, NIE, 228-230 <i>(rodzaj i numer dziennika, chwila wpływu, chwila wpisu, czy z urzędu, położenie wniosku – numer karty akt)</i></p>
17	<p>UMOWA PRZEDWSTĘPNA, 7054/2024, 2024-08-09, BARTOSZ PAWEŁ MĘDRAŚ, GDAŃSK; 234-244 <i>(tytuł aktu, numer rep A, data sporządzenia, notariusz – imię/imiona i nazwisko/nazwiska, siedziba; położenie dokumentu - numer karty akt)</i> DZ. KW./GD1G/00070108/24/001, 2024-08-09 13:41:00, 2024-12-06-09.42.28.335429, NIE, 257-258 <i>(rodzaj i numer dziennika, chwila wpływu, chwila wpisu, czy z urzędu, położenie wniosku – numer karty akt)</i></p>
18	<p>UMOWA DEWELOPERSKA, 7143/2024, 2024-08-14, BARTOSZ PAWEŁ MĘDRAŚ, GDAŃSK; 259-273 <i>(tytuł aktu, numer rep A, data sporządzenia, notariusz – imię/imiona i nazwisko/nazwiska, siedziba; położenie dokumentu - numer karty akt)</i> DZ. KW./GD1G/00071579/24/001, 2024-08-14 18:34:00, 2024-12-06-10.39.56.047123, NIE, 289-290 <i>(rodzaj i numer dziennika, chwila wpływu, chwila wpisu, czy z urzędu, położenie wniosku – numer karty akt)</i></p>
19	<p>UMOWA PRZEDWSTĘPNA, 7241/2024, 2024-08-23, MARTA KAŻMIERCZAK, GDAŃSK; 302-312 <i>(tytuł aktu, numer rep A, data sporządzenia, notariusz – imię/imiona i nazwisko/nazwiska, siedziba; położenie dokumentu - numer karty akt)</i> DZ. KW./GD1G/00074471/24/001, 2024-08-23 18:56:00, 2024-12-09-11.35.43.830487, NIE, 322-323 <i>(rodzaj i numer dziennika, chwila wpływu, chwila wpisu, czy z urzędu, położenie wniosku – numer karty akt)</i></p>
21	<p>UMOWA DEWELOPERSKA, 7263/2024, 2024-08-26, FILIP SZULC, GDAŃSK; 357-371 <i>(tytuł aktu, numer rep A, data sporządzenia, notariusz – imię/imiona i nazwisko/nazwiska, siedziba; położenie dokumentu - numer karty akt)</i></p>

	DZ. KW./GD1G/00074686/24/001, 2024-08-26 15:01:00, 2025-01-21-15.06.02.090933, NIE, 394-395 (rodzaj i numer dziennika, chwila wpływu, chwila wpisu, czy z urzędu, położenie wniosku – numer karty akt)
22	UMOWA DEWELOPERSKA , 7936/2024, 2024-09-20, MARTA KAŻMIERCZAK, GDAŃSK; 403-417 (tytuł aktu, numer rep A, data sporządzenia, notariusz – imię/imiona i nazwisko/nazwiska, siedziba; położenie dokumentu - numer karty akt) DZ. KW./GD1G/00083036/24/001, 2024-09-20 14:58:00, 2025-01-31-13.53.50.695939, NIE, 443-444 (rodzaj i numer dziennika, chwila wpływu, chwila wpisu, czy z urzędu, położenie wniosku – numer karty akt)
23	UMOWA PRZEDWSTĘPNA , 8132/2024, 2024-09-30, FILIP SZULC, GDAŃSK; 446-456 (tytuł aktu, numer rep A, data sporządzenia, notariusz – imię/imiona i nazwisko/nazwiska, siedziba; położenie dokumentu - numer karty akt) DZ. KW./GD1G/00085223/24/001, 2024-09-30 13:12:00, 2025-02-03-13.57.01.434501, NIE, 467-468 (rodzaj i numer dziennika, chwila wpływu, chwila wpisu, czy z urzędu, położenie wniosku – numer karty akt)
24	UMOWA DEWELOPERSKA , 8284/2024, 2024-10-04, MARTA KAŻMIERCZAK, GDAŃSK; 470-485 (tytuł aktu, numer rep A, data sporządzenia, notariusz – imię/imiona i nazwisko/nazwiska, siedziba; położenie dokumentu - numer karty akt) DZ. KW./GD1G/00086758/24/001, 2024-10-04 16:42:00, 2025-03-06-08.54.24.585996, NIE, 511-512 (rodzaj i numer dziennika, chwila wpływu, chwila wpisu, czy z urzędu, położenie wniosku – numer karty akt)
25	UMOWA DEWELOPERSKA , 8292/2024, 2024-10-04, MARTA KAŻMIERCZAK, GDAŃSK; 513-528 (tytuł aktu, numer rep A, data sporządzenia, notariusz – imię/imiona i nazwisko/nazwiska, siedziba; położenie dokumentu - numer karty akt) DZ. KW./GD1G/00086764/24/001, 2024-10-04 16:56:00, 2025-03-06-09.05.39.517598, NIE, 553-554 (rodzaj i numer dziennika, chwila wpływu, chwila wpisu, czy z urzędu, położenie wniosku – numer karty akt)
26	UMOWA DEWELOPERSKA , 8361/2024, 2024-10-08, MARTA KAŻMIERCZAK, GDAŃSK; 556-570 (tytuł aktu, numer rep A, data sporządzenia, notariusz – imię/imiona i nazwisko/nazwiska, siedziba; położenie dokumentu - numer karty akt) DZ. KW./GD1G/00087597/24/001, 2024-10-08 21:51:00, 2025-03-06-09.15.28.327852, NIE, 591-592 (rodzaj i numer dziennika, chwila wpływu, chwila wpisu, czy z urzędu, położenie wniosku – numer karty akt)
27	UMOWA DEWELOPERSKA , 8402/2024, 2024-10-10, MARTA KAŻMIERCZAK, GDAŃSK; 597-611 (tytuł aktu, numer rep A, data sporządzenia, notariusz – imię/imiona i nazwisko/nazwiska, siedziba; położenie dokumentu - numer karty akt) DZ. KW./GD1G/00088805/24/001, 2024-10-10 15:57:00, 2025-03-06-09.21.55.175391, NIE, 632-633 (rodzaj i numer dziennika, chwila wpływu, chwila wpisu, czy z urzędu, położenie wniosku – numer karty akt)
28	UMOWA DEWELOPERSKA , 8432/2024, 2024-10-11, MARTA KAŻMIERCZAK, GDAŃSK; 634-648 (tytuł aktu, numer rep A, data sporządzenia, notariusz – imię/imiona i nazwisko/nazwiska, siedziba; położenie dokumentu - numer karty akt) DZ. KW./GD1G/00089203/24/001, 2024-10-11 13:16:00, 2025-03-06-09.25.54.495540, NIE, 669-670 (rodzaj i numer dziennika, chwila wpływu, chwila wpisu, czy z urzędu, położenie wniosku – numer karty akt)

29	<p>UMOWA DEWELOPERSKA, 8440/2024, 2024-10-11, MARTA KAŻMIERCZAK, GDAŃSK; 671-685 (tytuł aktu, numer rep A, data sporządzenia, notariusz – imię/imiona i nazwisko/nazwiska, siedziba; położenie dokumentu - numer karty akt)</p> <p>DZ. KW./GD1G/00089274/24/001, 2024-10-11 14:12:00, 2025-03-06-09.43.21.180359, NIE, 707-708 (rodzaj i numer dziennika, chwila wpływu, chwila wpisu, czy z urzędu, położenie wniosku – numer karty akt)</p>
30	<p>UMOWA DEWELOPERSKA, 8563/2024, 2024-10-17, MARTA KAŻMIERCZAK, GDAŃSK; 709-723 (tytuł aktu, numer rep A, data sporządzenia, notariusz – imię/imiona i nazwisko/nazwiska, siedziba; położenie dokumentu - numer karty akt)</p> <p>DZ. KW./GD1G/00090672/24/001, 2024-10-17 14:15:00, 2025-03-06-09.47.08.025076, NIE, 744-747 (rodzaj i numer dziennika, chwila wpływu, chwila wpisu, czy z urzędu, położenie wniosku – numer karty akt)</p>
31	<p>UMOWA DEWELOPERSKA, 8571/2024, 2024-10-17, MARTA KAŻMIERCZAK, GDAŃSK; 748-762 (tytuł aktu, numer rep A, data sporządzenia, notariusz – imię/imiona i nazwisko/nazwiska, siedziba; położenie dokumentu - numer karty akt)</p> <p>DZ. KW./GD1G/00090673/24/001, 2024-10-17 14:18:00, 2025-03-06-09.51.12.014974, NIE, 784-786 (rodzaj i numer dziennika, chwila wpływu, chwila wpisu, czy z urzędu, położenie wniosku – numer karty akt)</p>
32	<p>UMOWA DEWELOPERSKA., 6167/2024, 2024-10-24, AGNIESZKA ESKA KRÓLIKOWSKA, TORUŃ; 789-826 (tytuł aktu, numer rep A, data sporządzenia, notariusz – imię/imiona i nazwisko/nazwiska, siedziba; położenie dokumentu - numer karty akt)</p> <p>DZ. KW./GD1G/00092987/24/001, 2024-10-24 15:34:00, 2025-03-06-09.57.38.906465, NIE, 830-831 (rodzaj i numer dziennika, chwila wpływu, chwila wpisu, czy z urzędu, położenie wniosku – numer karty akt)</p>
33	<p>UMOWA DEWELOPERSKA, 8766/2024, 2024-10-25, MARTA KAŻMIERCZAK, GDAŃSK; 832-846 (tytuł aktu, numer rep A, data sporządzenia, notariusz – imię/imiona i nazwisko/nazwiska, siedziba; położenie dokumentu - numer karty akt)</p> <p>DZ. KW./GD1G/00093408/24/001, 2024-10-25 15:19:00, 2025-03-06-10.02.32.116044, NIE, 868-869 (rodzaj i numer dziennika, chwila wpływu, chwila wpisu, czy z urzędu, położenie wniosku – numer karty akt)</p>
34	<p>UMOWA DEWELOPERSKA, 8781/2024, 2024-10-25, MARTA KAŻMIERCZAK, GDAŃSK; 870-884 (tytuł aktu, numer rep A, data sporządzenia, notariusz – imię/imiona i nazwisko/nazwiska, siedziba; położenie dokumentu - numer karty akt)</p> <p>DZ. KW./GD1G/00093420/24/001, 2024-10-25 15:27:00, 2025-03-06-10.07.32.359767, NIE, 905-906 (rodzaj i numer dziennika, chwila wpływu, chwila wpisu, czy z urzędu, położenie wniosku – numer karty akt)</p>
36	<p>UMOWA DEWELOPERSKA, 9437/2024, 2024-11-19, MARTA KAŻMIERCZAK, GDAŃSK; 964-978 (tytuł aktu, numer rep A, data sporządzenia, notariusz – imię/imiona i nazwisko/nazwiska, siedziba; położenie dokumentu - numer karty akt)</p> <p>DZ. KW./GD1G/00100015/24/001, 2024-11-19 16:15:00, 2025-04-08-13.36.04.756058, NIE, 1004-1005 (rodzaj i numer dziennika, chwila wpływu, chwila wpisu, czy z urzędu, położenie wniosku – numer karty akt)</p>
38	<p>UMOWA DEWELOPERSKA, 10536/2024, 2024-12-13, BARTOSZ PAWEŁ MĘDRAŚ, GDAŃSK; 1029-1043 (tytuł aktu, numer rep A, data sporządzenia, notariusz – imię/imiona i nazwisko/nazwiska, siedziba;</p>

	położenie dokumentu - numer karty akt) DZ. KW./GD1G/00107860/24/001, 2024-12-13 18:03:00, 2025-05-13-10.23.42.158438, NIE, 1070-1071 (rodzaj i numer dziennika, chwila wpływu, chwila wpisu, czy z urzędu, położenie wniosku – numer karty akt)
39	UMOWA DEWELOPERSKA , 11743/2024, 2024-12-30, MARTA KAŻMIERCZAK, GDAŃSK; 1073-1087 (tytuł aktu, numer rep A, data sporządzenia, notariusz – imię/imiona i nazwisko/nazwiska, siedziba; położenie dokumentu - numer karty akt) DZ. KW./GD1G/00112199/24/001, 2024-12-30 16:09:00, 2025-05-13-10.28.36.121866, NIE, 1110-1111 (rodzaj i numer dziennika, chwila wpływu, chwila wpisu, czy z urzędu, położenie wniosku – numer karty akt)
40	UMOWA PRZEDWSTĘPNA , 752/2025, 2025-01-15, MARTA KAŻMIERCZAK, GDAŃSK; 1116-1125 (tytuł aktu, numer rep A, data sporządzenia, notariusz – imię/imiona i nazwisko/nazwiska, siedziba; położenie dokumentu - numer karty akt) DZ. KW./GD1G/00003825/25/001, 2025-01-15 16:23:00, 2025-07-15-15.01.57.747671, NIE, 1134-1135 (rodzaj i numer dziennika, chwila wpływu, chwila wpisu, czy z urzędu, położenie wniosku – numer karty akt)
41	UMOWA DEWELOPERSKA , 2719/2025, 2025-02-14, MARTA KAŻMIERCZAK, GDAŃSK; 1143-1157 (tytuł aktu, numer rep A, data sporządzenia, notariusz – imię/imiona i nazwisko/nazwiska, siedziba; położenie dokumentu - numer karty akt) DZ. KW./GD1G/00015396/25/001, 2025-02-14 15:36:00, 2025-08-08-08.41.24.329611, NIE, 1179-1181 (rodzaj i numer dziennika, chwila wpływu, chwila wpisu, czy z urzędu, położenie wniosku – numer karty akt)
42	UMOWA DEWELOPERSKA , 2741/2025, 2025-02-14, MARTA KAŻMIERCZAK, GDAŃSK; 1182-1196 (tytuł aktu, numer rep A, data sporządzenia, notariusz – imię/imiona i nazwisko/nazwiska, siedziba; położenie dokumentu - numer karty akt) DZ. KW./GD1G/00015401/25/001, 2025-02-14 15:43:00, 2025-08-08-08.49.46.499307, NIE, 1217-1218 (rodzaj i numer dziennika, chwila wpływu, chwila wpisu, czy z urzędu, położenie wniosku – numer karty akt)
43	UMOWA PRZEDWSTĘPNA , 3284/2025, 2025-02-25, MARTA KAŻMIERCZAK, GDAŃSK; 1220-1230 (tytuł aktu, numer rep A, data sporządzenia, notariusz – imię/imiona i nazwisko/nazwiska, siedziba; położenie dokumentu - numer karty akt) DZ. KW./GD1G/00018713/25/001, 2025-02-25 16:47:00, 2025-08-08-09.00.37.007086, NIE, 1245-1246 (rodzaj i numer dziennika, chwila wpływu, chwila wpisu, czy z urzędu, położenie wniosku – numer karty akt)

[Powrót](#)

DZIAŁ III KSIĘGI WIECZYSTE – DZIAŁKA 214/8

TREŚĆ KSIĘGI WIECZYTEJ NR **GD1G/00364477/6**, STAN Z DNIA 2025-10-17 09:31

prowadzonej przez SĄD REJONOWY GDAŃSK-PÓŁNOC W GDAŃSKU, III WYDZIAŁ KSIĄG WIECZYSTYCH - GD1G

GRUNT ODDANY W UŻYTKOWANIE WIECZYSTE

Dział I-O	Dział I-Sp	Dział II	Dział III	Dział IV
---------------------------	----------------------------	--------------------------	---------------------------	--------------------------

DZIAŁ III - PRAWA, ROSZCZENIA I OGRANICZENIA

Wzmianki (numer wzmianki, chwila zamieszczenia, opis wzmianki)

1. REP.C. / NOTA / 924755 / 25 - 2025-10-16, 12:43:56
2. REP.C. / NOTA / 871821 / 25 - 2025-09-30, 16:38:52
 2. 1 DZ. KW. / GD1G / 83986 / 25 / 1 - 2025-10-06, 12:41:17 - WPIS ROSZCZENIA O USTANOWIENIE ODRĘBNEJ WŁASNOŚCI LOKALU I PRZENIESIENIE TEGO PRAWA
3. REP.C. / NOTA / 835307 / 25 - 2025-09-19, 14:09:31
 3. 1 DZ. KW. / GD1G / 81250 / 25 / 1 - 2025-09-19, 14:10:28 - WPIS ROSZCZENIA O USTANOWIENIE ODRĘBNEJ WŁASNOŚCI LOKALU I PRZENIESIENIE TEGO PRAWA
4. REP.C. / NOTA / 826145 / 25 - 2025-09-17, 15:52:06
 4. 1 DZ. KW. / GD1G / 80595 / 25 / 1 - 2025-09-18, 10:24:10 - WPIS ROSZCZENIA O USTANOWIENIE ODRĘBNEJ WŁASNOŚCI LOKALU I PRZENIESIENIE TEGO PRAWA
5. REP.C. / NOTA / 806225 / 25 - 2025-09-11, 13:40:47
 5. 1 DZ. KW. / GD1G / 79136 / 25 / 1 - 2025-09-12, 08:41:27 - WPIS ROSZCZENIA O USTANOWIENIE ODRĘBNEJ WŁASNOŚCI LOKALU I PRZENIESIENIE TEGO PRAWA
6. REP.C. / NOTA / 806157 / 25 - 2025-09-11, 13:34:12
 6. 1 DZ. KW. / GD1G / 79134 / 25 / 1 - 2025-09-12, 08:09:19 - WPIS ROSZCZENIA O USTANOWIENIE ODRĘBNEJ WŁASNOŚCI LOKALU I PRZENIESIENIE TEGO PRAWA
7. REP.C. / NOTA / 788617 / 25 - 2025-09-05, 14:54:27
 7. 1 DZ. KW. / GD1G / 77139 / 25 / 1 - 2025-09-08, 07:36:05 - WPIS ROSZCZENIA O USTANOWIENIE ODRĘBNEJ WŁASNOŚCI LOKALU I PRZENIESIENIE TEGO PRAWA
8. REP.C. / NOTA / 777249 / 25 - 2025-09-03, 11:46:24
 8. 1 DZ. KW. / GD1G / 75683 / 25 / 1 - 2025-09-03, 12:10:04 - WPIS SŁUŻEBNOŚCI PRZESYŁU
9. REP.C. / NOTA / 770363 / 25 - 2025-09-01, 14:45:17
 9. 1 DZ. KW. / GD1G / 75137 / 25 / 1 - 2025-09-01, 14:47:31 - WPIS ROSZCZENIA O USTANOWIENIE ODRĘBNEJ WŁASNOŚCI LOKALU I PRZENIESIENIE TEGO PRAWA
10. REP.C. / NOTA / 674283 / 25 - 2025-07-31, 17:03:04
 10. 1 DZ. KW. / GD1G / 66275 / 25 / 1 - 2025-08-01, 09:05:16 - WPIS ROSZCZENIA O USTANOWIENIE ODRĘBNEJ WŁASNOŚCI LOKALU I PRZENIESIENIE TEGO PRAWA

Lp. 1.	---	Nr podstawy wpisu
Numer wpisu	1	8
Napis	WPISY DOTYCZĄCE UŻYTKOWANIA WIECZYSTEGO	
Rodzaj wpisu	OGRANICZONE PRAWO RZECZOWE	
Treść wpisu	NIEODPŁATNA I NIEOGRANICZONA W CZASIE SŁUŻEBNOŚĆ PRZESYŁU NA RZECZ SPRZEDAJĄCEGO W ZWIĄZKU Z POSADOWIENIEM NA DZIAŁKACH 214/3 I 214/4 UKŁADU KANALIZACJI DESZCZOWEJ WRAZ Z PRZEPOMPOWNIĄ I ZBIORNIKIEM POLEGAJĄCA	

			NA: A) PRAWIE WSTĘPU, PRZECHODU, PRZEJAZDU KAŻDYM SPRZĘTEM, SWOBODNEGO I CAŁODOBOWEGO DOSTĘPU DO URZĄDZEŃ, W CELU WYKONANIA CZYNNOŚCI ZWIĄZANYCH Z POSADOWIENIEM URZĄDZEŃ, NAPRAWAMI, REMONTAMI, EKSLOATACJĄ, KONSERWACJĄ, CZYSZCZENIEM, PRZEBUDOWAMI, ODBUDOWAMI, ROZBUDOWAMI, MODERNIZACJAMI LUB ZBIÓRKĄ WSZYSTKICH URZĄDZEŃ ZNAJDUJĄCYCH SIĘ NA NIERUCHOMOŚCI, A TAKŻE USUWANIEM AWARII, B) PRAWIE WYKONYWANIA WYKOPÓW I PRZEKOPÓW PRZEZ DZIAŁKI 214/3 I 214/4 WYMNIENIONYCH W PUNKCIE A) CELACH	
Nieruchomość współobciążona	Lp. 1.	Numer księgi wieczystej	GD1G / 00338441 / 4	
		Numer wpisu	1	
Inna osoba prawna lub jednostka organizacyjna niebędąca osobą prawną (nazwa, siedziba, REGON, KRS)		Lp. 1.	POLSKA SPÓŁKA GAZOWNICTWA SPÓŁKA Z OGRANICZONĄ ODPOWIEDZIALNOŚCIĄ, TARNÓW, 142739519, 0000374001	
Lp. 2.	---			
Numer wpisu			2	8
Napis			WPISY DOTYCZĄCE UŻYTKOWANIA WIECZYSTEGO	
Rodzaj wpisu			OGRANICZONE PRAWO RZECZOWE	
Treść wpisu			NIEODPŁATNA I NIEOGRANICZONA W CZASIE SŁUŻEBNOŚĆ PRZESYŁU OPISANA BLIŻEJ W §9 UST. 1 AKTU NOTARIALNEGO SPORZĄDZONEGO DNIA 20 LIPCA 2021 ROKU PRZEZ NOTARIUSZA WITOLDA OGIEGŁO W GDAŃSKU, NUMER REPERTORIUM A 3897/2021.	
Nieruchomość współobciążona	Lp. 1.	Numer księgi wieczystej	GD1G / 00338441 / 4	
		Numer wpisu	2	
Inna osoba prawna lub jednostka organizacyjna niebędąca osobą prawną (nazwa, siedziba, REGON, KRS)		Lp. 1.	POLSKA SPÓŁKA GAZOWNICTWA SP. Z O.O., TARNÓW, 142739519, 0000374001	
Lp. 3.	---			Nr podstawy wpisu
Numer wpisu			4	15
Napis			WPISY DOTYCZĄCE UŻYTKOWANIA WIECZYSTEGO	
Rodzaj wpisu			OGRANICZONE PRAWO RZECZOWE	
Treść wpisu			SŁUŻEBNOŚĆ PRZESYŁU NA CZAS NIEOZNACZONY ZA WYNAGRODZENIEM PŁATNYM JEDNORAZOWO W WYSOKOŚCI OKREŚLONEJ W §3 AKTU NOTARIALNEGO, DLA	

URZĄDZEŃ PRZESYŁOWYCH, O KTÓRYCH MOWA W ART. 49 §1 KODEKSU CYWILNEGO, A POLEGAJĄCA NA PRAWIE KORZYSTANIA Z NIERUCHOMOŚCI POPRZEC POSADOWIENIE NA TEJŻE NIERUCHOMOŚCI INFRASTRUKTURY PRZESYŁOWEJ (WRAZ Z UKŁADAMI POMIAROWO-ROZLICZENIOWYMI), W TYM JEJ UTRZYMYWANIU ORAZ PRAWIE WEJŚCIA I WJAZDU NA NIERUCHOMOŚĆ OBCIĄŻONĄ I KORZYSTANIA PRZECZ GDAŃSKIE PRZECZSIĘBIORSTWO ENERGETYKI CIEPLNEJ SPÓŁKA Z OGRANICZONĄ ODPOWIEDZIALNOŚCIĄ Z SIEDZIBĄ W GDAŃSKU (ORAZ OSOBY LEGITYMUJĄCE SIĘ UPOWAŻNIENIEM OD GPEC) Z NIERUCHOMOŚCI CELEM WYKONANIA WSZELKICH CZYNNOŚCI ZWIĄZANYCH Z LOKALIZACJĄ, POSADOWIENIEM, UMIEJSCOWIENIEM, ZAINSTALOWANIEM, EKSPLOATACJĄ, UTRZYMANIEM, KONSERWACJĄ, MODERNIZACJĄ LUB DEMONTAŻEM INFRASTRUKTURY PRZESYŁOWEJ, JAK I USUWANIEM AWARII ELEMENTÓW INFRASTRUKTURY PRZESYŁOWEJ NALEŻĄCEJ DO GPEC	
Inna osoba prawna lub jednostka organizacyjna niebędąca osobą prawną Lp. 1. (nazwa, siedziba, REGON, KRS)	GDAŃSKIE PRZECZSIĘBIORSTWO ENERGETYKI CIEPLNEJ SPÓŁKA Z OGRANICZONĄ ODPOWIEDZIALNOŚCIĄ , GDAŃSK, 190567430, 0000035784

DOKUMENTY BĘDĄCE PODSTAWĄ WPISU / DANE O WNIOSKU

Nr podstawy wpisu	
8	§ 93 UST. 4 ROZPORZĄDZENIA MINISTRA SPRAWIEDLIWOŚCI Z DNIA 15 LUTEGO 2016 R. W SPRAWIE ZAKŁADANIA I PROWADZENIA KSIĄG WIECZYSTYCH W SYSTEMIE TELEINFORMATYCZNYM (DZ.U. Z 2016 R., POZ. 312) (wskazanie podstawy) DZ. KW./GD1G/00083100/23/001, 2023-10-17 17:12:00, 2024-04-25-13.37.51.782872, NIE, 19-21, GD1G/00364476/9 (rodzaj i numer dziennika, chwila wpływu, chwila wpisu, czy z urzędu, położenie wniosku – numer karty akt, położenie wniosku - numer księgi)
15	USTANOWIENIE SŁUŻEBNOŚCI PRZESYŁU , 3759/2024, 2024-11-05, DAMIAN DAWIDOWSKI, GDAŃSK; 34-36 (tytuł aktu, numer rep A, data sporządzenia, notariusz – imię/imiona i nazwisko/nazwiska, siedziba; położenie dokumentu - numer karty akt) DZ. KW./GD1G/00096515/24/002, 2024-11-05 17:10:00, 2025-06-09-13.19.02.220248, NIE, 43-44 (rodzaj i numer dziennika, chwila wpływu, chwila wpisu, czy z urzędu, położenie wniosku – numer karty akt)

MAPA DO CEŁÓW PROJEKTOWYCH
SKALA 1:500

Układ odniesienia poziomy: PL-ETRF2000 (strefa 6)
Układ odniesienia wysokościowy: PL-EVRF2007-NH
W zakresie aktualizacji mapa aktualna na dzień 21.05.2025r.

Nie przeprowadzano badania ksiąg wieczystych pod kątem występowania ewentualnych obciążeń służebnościami gruntowymi.

GEO-PROFESSIONAL

Usługi Geodezyjno-Kartograficzne

Paweł Brzozowski

83-110 Tczew ul. Jagiellońska 55

tel. 507-417-461 e-mail: geo-professional@o2.pl

Gdańsk, dnia 21.05.2025r.

Dokument podpisany przez
Paweł Brzozowski
Data: 2025.06.03 10:26:55
CEST

Brzozowski Paweł
mgr inż. geodeta
uprawnienia nr 20777

OŚWIADCZENIE

OŚWIADCZENIE	
Niniejszy dokument, zosił do opracowania w wyniku prac geodezyjnych i kartograficznych, jest ich rezultatem i zawiera opinię i podsumowanie wyników. Jednocześnie informuję, że jestem świadomy odpowiedzialności karnej za złożenie fałszywego oświadczenia.	
Dane identyfikujące prac geodezyjnych	WG-III.6640.1986.2025
Nazwa organu Służby Geodezyjnej i Kartograficznej, który otrzymał zgłoszenie prac geodezyjnych	PREZ YDENT MIASTA GDANSKA GEO-PROFESSIONAL Usługi Geodezyjno-Kartograficzne Paweł Brzozowski
Wykazana prac geodezyjnych	Protokół weryfikacji nr WG-III.6640.1986.2025...56482 z dnia 03.06.2025
Numer i data sporządzenia dokumentu potwierdzającego wynik pozyltynnej weryfikacji (imię, nazwisko oraz numer uprawnień zawodowych wykonawcy prac geodezyjnych)	Paweł Brzozowski numer uprawnień 207777

